

**Водные ресурсы  
Ленинградской области  
и Приозерского района**



# Карельский перешеек



# ФИНСКИЙ ЗАЛИВ



**Площадь 29 500 км<sup>2</sup>**

**Наибольшая глубина 100 м**

**Средняя глубина 38 м**

**Солёность от 0,2 до 5,8 ‰**

**Площадь водосбора 420 000 км<sup>2</sup>**

**Страны на побережье :**

***Россия. Финляндия. Эстония***

# НЕВА



**Длина – 74 км Глубина – 30 м**

# Наводнения в Петербурге



7 ноября 1924 г – 410 см

# Наводнения в Петербурге



# Дамба

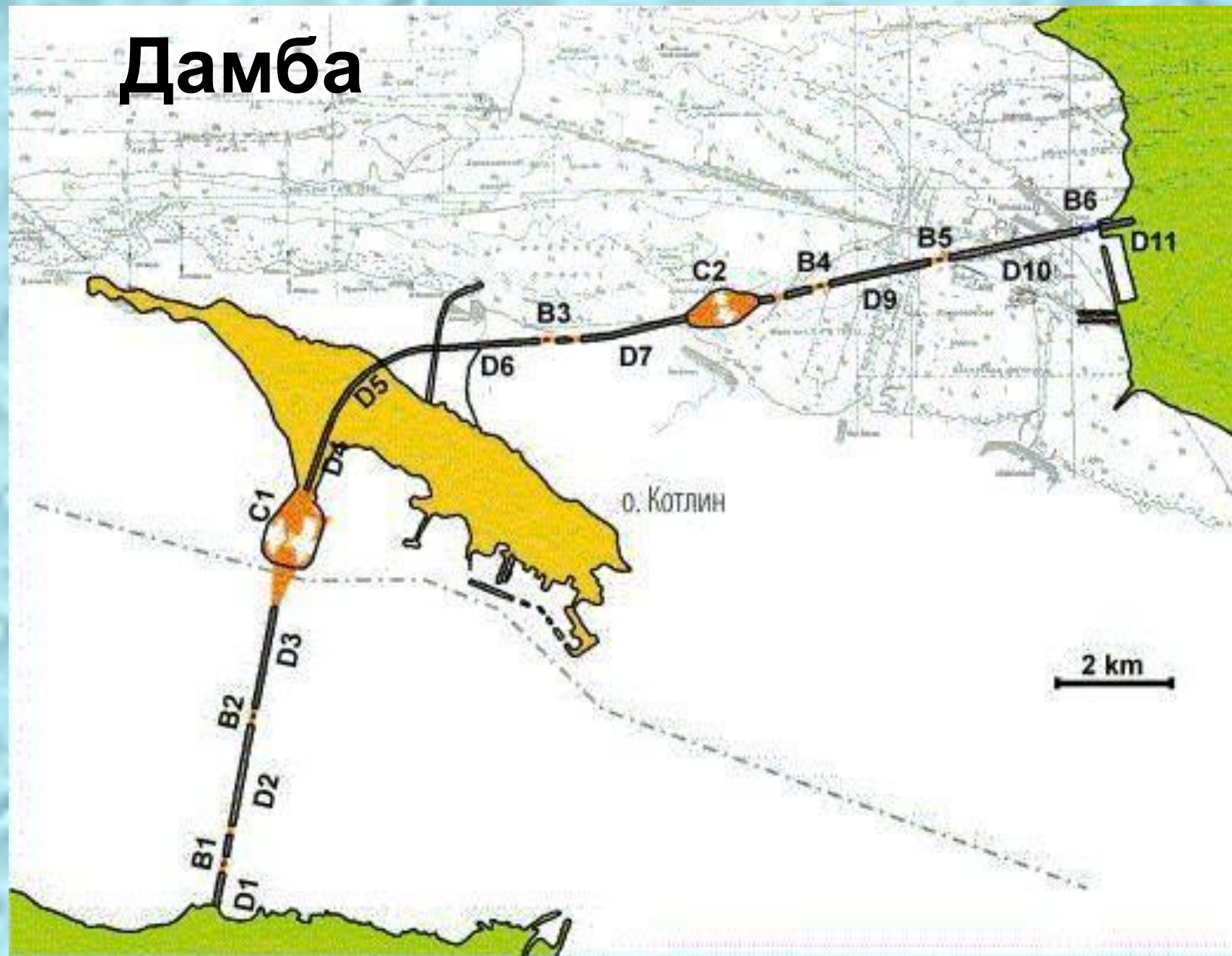


Схема Комплекса защитных сооружений



# Ладожское озеро

- 1 - о. Валаам
- 2 - о. Мантсинсаари
- 3 - о. Коневии

**S = 17870 кв.км**

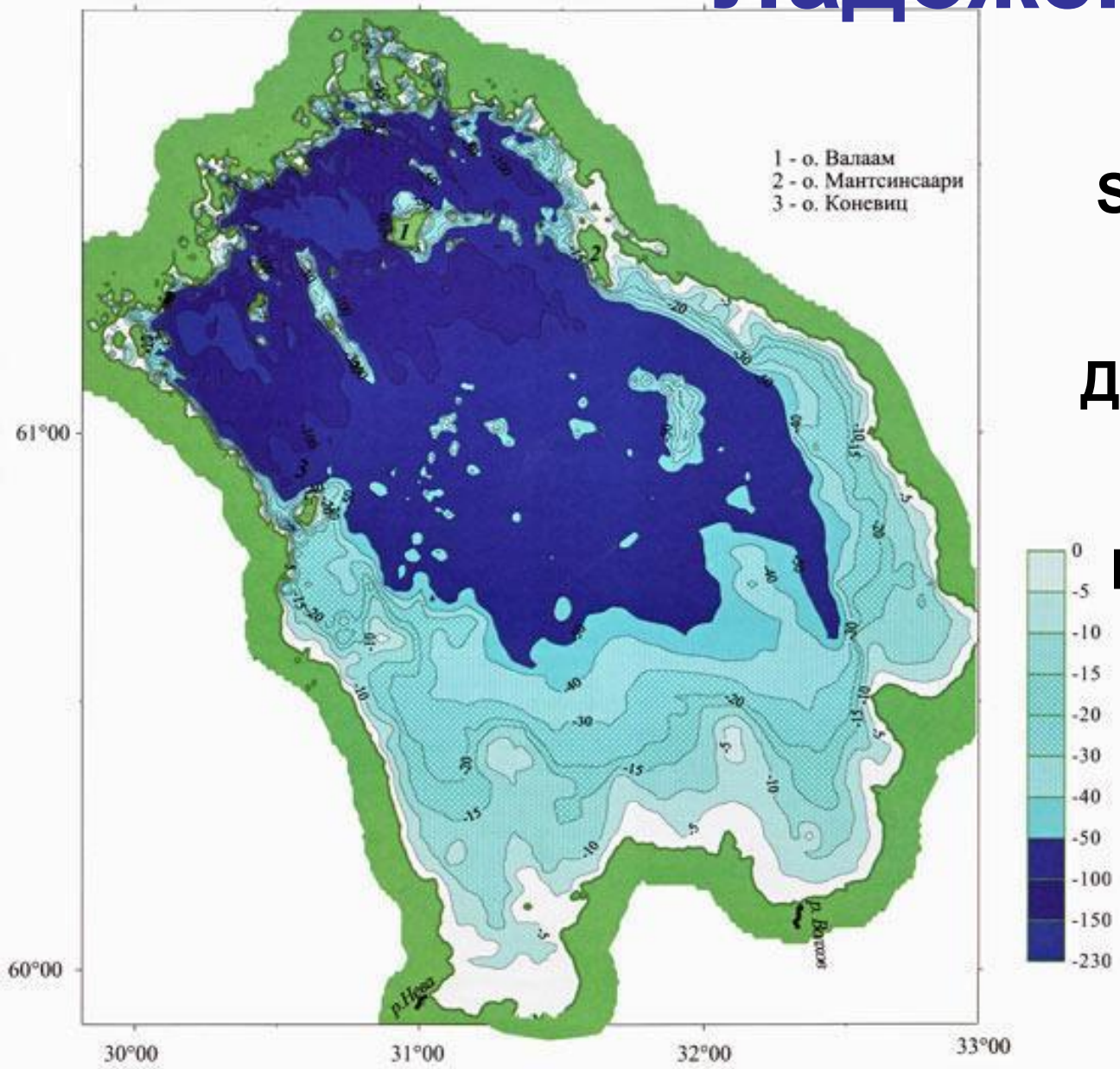
**Sостровов = 457 кв.км**

**V= 838 куб.км.**

**Длина берег 1570км**

**Ср. глубина 47м**

**Макс. глубина 230м**



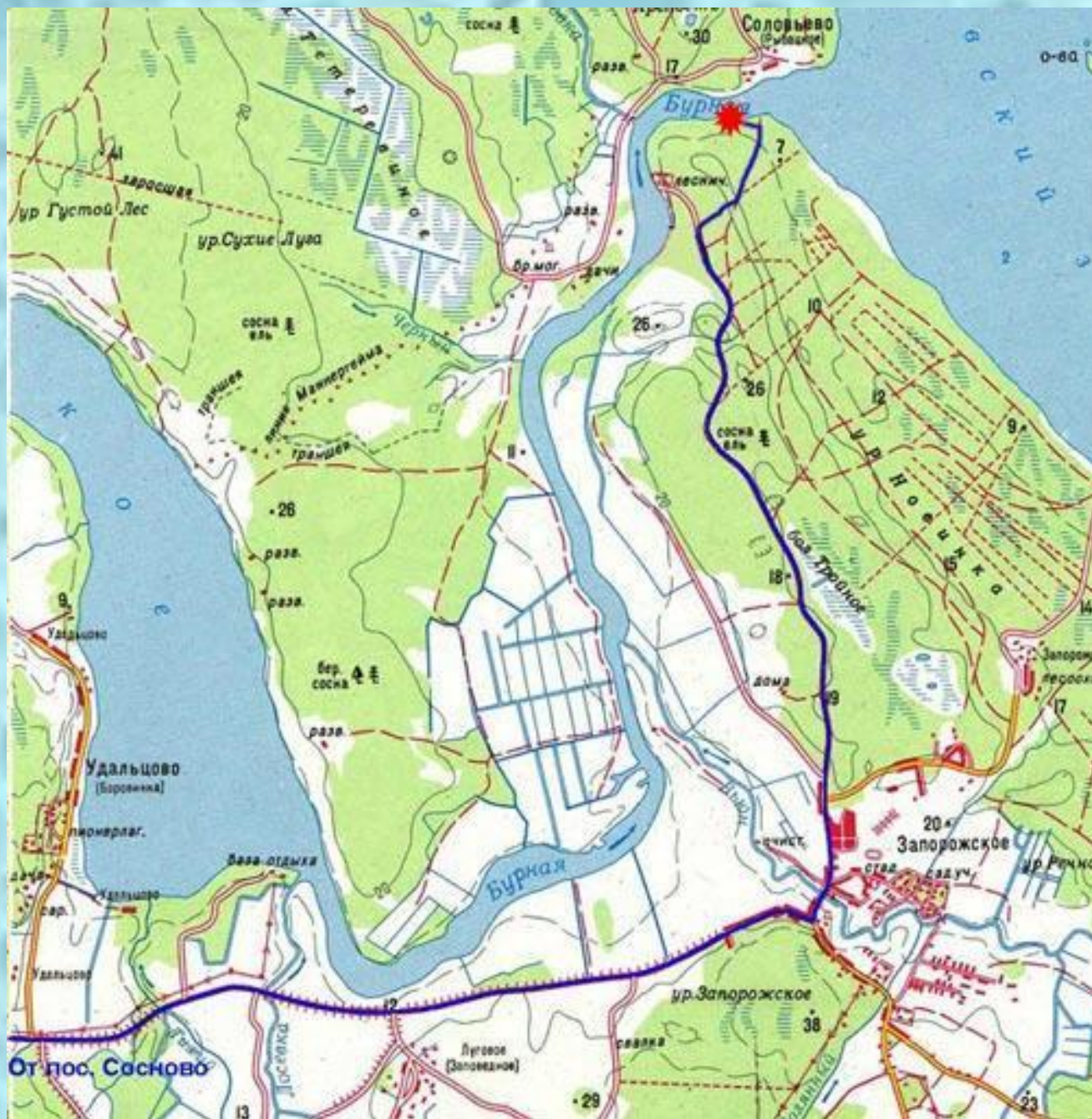


ARKAIM-TRAVEL.RU









# Река Бурная (1818г)



# Лосевские пороги (1857)

