

Водоемы

The background of the slide is a wide expanse of blue water, likely the ocean, under a clear blue sky. On the left side, a bright rainbow is visible, its colors reflecting on the water's surface. The overall scene is serene and natural.

1



2




3



4



<http://prei.livejournal.com>




Вершина

Склон

Подошва
(подножие)

Гора и её части



Высота менее 200 м
высота более 200 м

Тема урока: "Водоемы".



болото



море



река



ручей

Водоемы

```
graph TD; A[Водоемы] --> B[естественные]; A --> C[искусственные]; B --> D[река]; B --> E[озеро]; B --> F[море]; B --> G[океан]; C --> H[пруд]; C --> I[канал]; C --> J[водохранилище];
```

естественные

искусственные

река

озеро

пруд

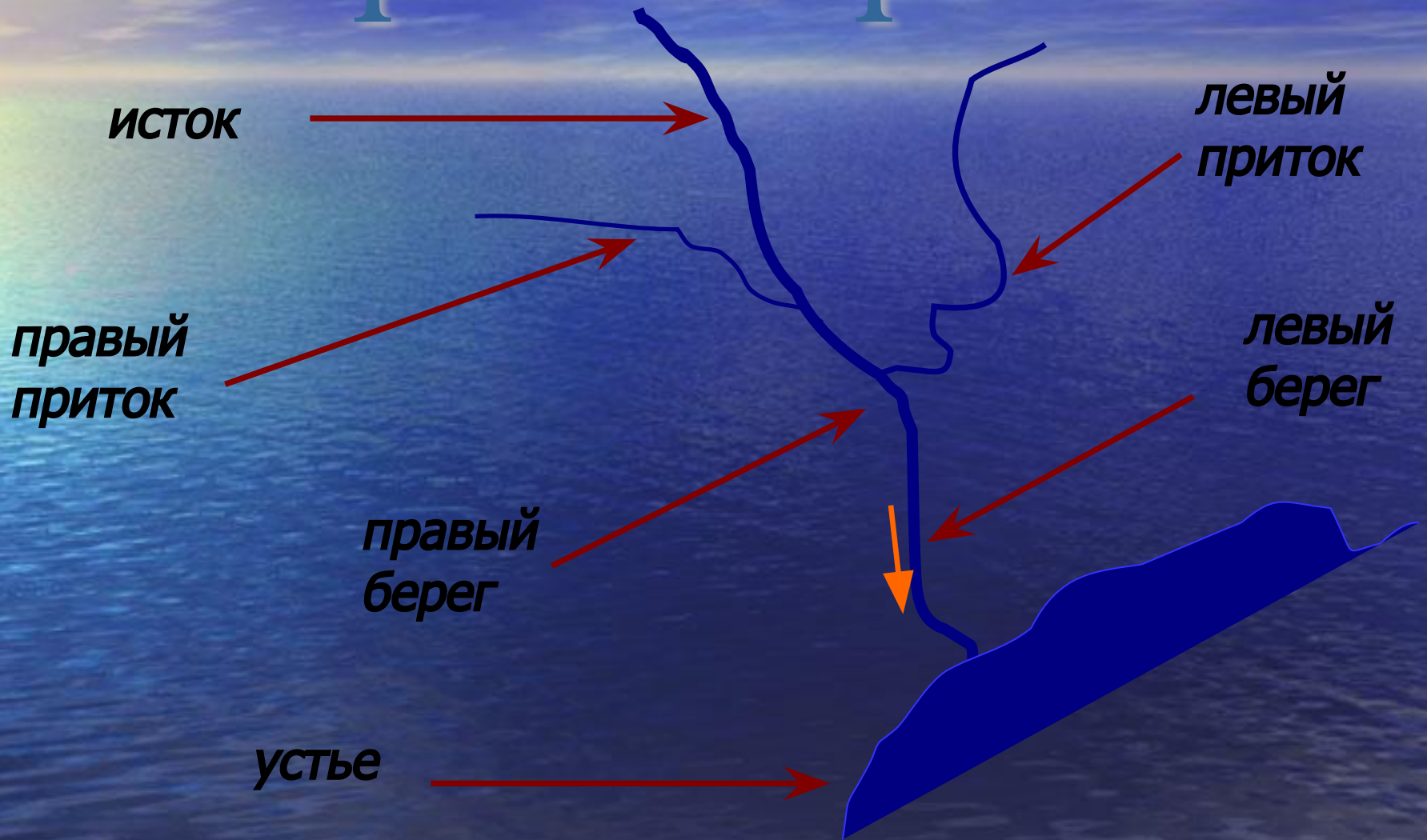
канал

море

океан

водохранилище

Строение реки



Масштаб 1:30 000 000



Степь

ФИЗИЧЕСКАЯ КАРТА ПОЛУШАРИЙ

Для общеразвивающих учреждений



Гора

ЗАПАДНОЕ ПОЛУШАРИЕ

ВОСТОЧНОЕ ПОЛУШАРИЕ



Климатические пояса



Национально-государственные территории



- Россия
- Украина
- Соединенные Штаты Америки
- Канада
- Бразилия
- Аргентина
- Мексика и др.



Пустыня



Климатические пояса



© 2000 Издательство «Дрофа»

РЕКА ДЕСНА
(левый приток Днепра)



Озеро Светлояр – жемчужина России



БОЛОТО



ПРУД




РУЧЕЙ



MOPE



КАНАЛ



океан



ВОДОХРАНИЛИЩЕ



