



***Водоемы Краснодарского края.
Их использование человеком и охрана.***

ВОДОЕМЫ

Естественные

Искусственные

Моря

Озера

Реки

Водохранилища,
пруды



соленая вода

пресная вода

«Кто не видел моря, тот живет половиной души»



ЧЕРНОЕ МОРЕ

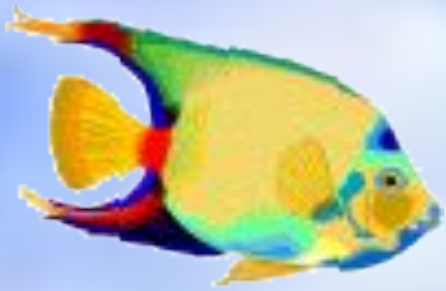


Город - герой
Новоросийск

АЗОВСКОЕ МОРЕ



*Наш край водой богат.
Просторы двух морей чаруют взгляд.
И летом все российские ребята
Побыть на нашем море
хоть денек хотят.*



ЗАГАДКА

***Начинается на «О»,
Оно в горах
встречается,
Нигде не
повторяется.
И кончается на «О»,
значит это ...***

ОЗЕРО

Абрау



ОЗЕРА

**Ханско
е**



**Кардыва
ч**



ОЗЕРО ГОЛУБИЦКОЕ



На берегу Азовского моря располагается озеро длиной 600 м и глубиной до 2 м. В нем находится лечебная сероводородная грязь. Она образовалась здесь из остатков отмерших растений, водорослей и животных, попадающих на дно, и от воздействия на них микроорганизмов, живущих под слоем соленой воды. Сейчас это мощный слой от 0,25 до 0,5 м, в мягкости которого утопаешь и лечишься.


Озеро Соленое


Озеро Соленое находится на южном берегу Таманского полуострова. С Черным морем его разделяет песчаная преграда 100-150 м.

Ступив в его глубину, утопаешь в нем максимум на 10 см и, преодолев кору соли, проваливаешься в черный, как смоль ил, пластичный, жирный на ощупь, с запахом сероводорода.

В озере долгое время добывали соль, а с 1952 года соляной промысел закрыт.


Грязь медленно на протяжении веков формирует дно Соленого озера, накапливая свою лечебную энергию. По своим свойствам она – прекрасное средство для лечения радикулитов, полиартритов и других заболеваний.






***С гор сбежала без оглядки,
С ручейком играла в прятки,
Широка и глубока – это
быстрая ...***

РЕКА



**Река
Белая**

**Река
Мзымта**




Водопады




***Водопады –
одно из
наиболее
прекрасных и
величественн
ых явлений
природы.***

Белореченская ГЭС



Энергия рек используется для получения дешевой электроэнергии. Крупные гидростанции построены на реке Белой – Белореченская и Майкопская общей мощностью 58тыс. киловатт, на Мзымте – Краснополянская мощностью почти 29 тыс. киловатт.

Река Кубань



Река Челбас



Большая Лаба



Краснодарское водохранилище



ЛИМАН



***Здесь встречаются порой
Море со степной рекой,
Пусть не очень глубоки,
Но богаты и щедры,
И туда идут на нерест
И тарань, и осетры ...
Рыбий край, а не обман
Называется ...***



ПЛАВНИ


*Там водой не освежиться,
Не умыться, не напиться,
Но концертом лягушачьим
Можно вдоволь насладиться.
«Тише, - шепчут камыши, -
Дайте нам поспать в тиши».
Но лягушек не унять,
Будут до утра орать.
Вылезли на камни,
Разбудили ...*



При впадении в Азовское море степные реки образуют плавни. Это заболоченные земли. Они зарастают камышом и осокой. В летнюю жару вода в плавнях пересыхает. И только миллионы лягушек, этих «кубанских соловьев», перед дождем или по вечерам нарушают тишину своим оглушительным концертом.

Плавни

Плавни Ейского лимана в районе
станции Старошербиновской*



Значение воды водоема

```
graph TD; A[Значение воды водоема] --> B[ЧЕЛОВЕК]; A --> C[ЖИВОТНЫЕ]; A --> D[РАСТЕНИЯ];
```

ЧЕЛОВЕК


ЖИВОТНЫЕ

РАСТЕНИЯ

- ▶ **Какое значение имеет ВОДА для всего живого?**
- ▶ **Почему без воды не могут существовать ни человек, ни животные, ни растения?**
- ▶ **Что для охраны водоемов могут сделать взрослые и дети?**




Большой вред водоемам приносят сточные воды фабрик и заводов и нефтяные продукты. От них гибнут растения, погибают рыбы и животные. При вырубке леса реки и озера сильно мелеют.



Вся наша планета раскрашена в различные цвета, голубой цвет – это вода. Она занимает $\frac{3}{4}$ поверхности земного шара. Чтобы сохранить нашу планету, человек должен следить за чистотой всех водоемов.

ТЕСТ

"Водоемы нашей эзокрыя"



Водоемы – это

...

хранилища воды, место обитания животных и растений, место отдыха людей, транспортные магистрали, источник питьевой и хозяйственной воды.

ОТЛИЧНО



Какой водоем скифы называли «Карагулак»

Черное море;

ОТЛИЧНО



Чем питаются реки Краснодарского края -

родники,

атмосферные осадки,

тающие снега,

ледники;

МОЛОДЕЦ!



Как называется водоем, имеющий исток и устье
?

река;


МОЛОДЕЦ!



Какая река впадала раньше сразу в два моря?

Кубань

МОЛОДЕЦ!



МОЛОДЦЫ!



Природа - дом ТВОЙ.



Береги его!