




Водопад Виктория



История водопада

- Считается, что первым европейцем, увидевшим водопад, стал Дэвид Ливингстон.




Дэвид Ливингстон назвал водопад в честь королевы Виктории. Местные племена называли его Мози-оа-Тунья, "гремящий дым". Водопад является частью двух национальных парков и притягивает к себе множество туристов.



Исследования

- В 1860 году Ливингстон вернулся к водопаду и провел вместе с Джоном Кирком детальное исследование. На водопаде побывали и другие европейские исследователи — португалец Серпа Пинто, чех Эмиль Холуб, британский художник Томас Бейнес, который написал некоторые из самых ранних картин водопада. Впрочем, до тех пор, пока в 1905 году в этот район не была проведена железная дорога, европейцы редко посещали его.



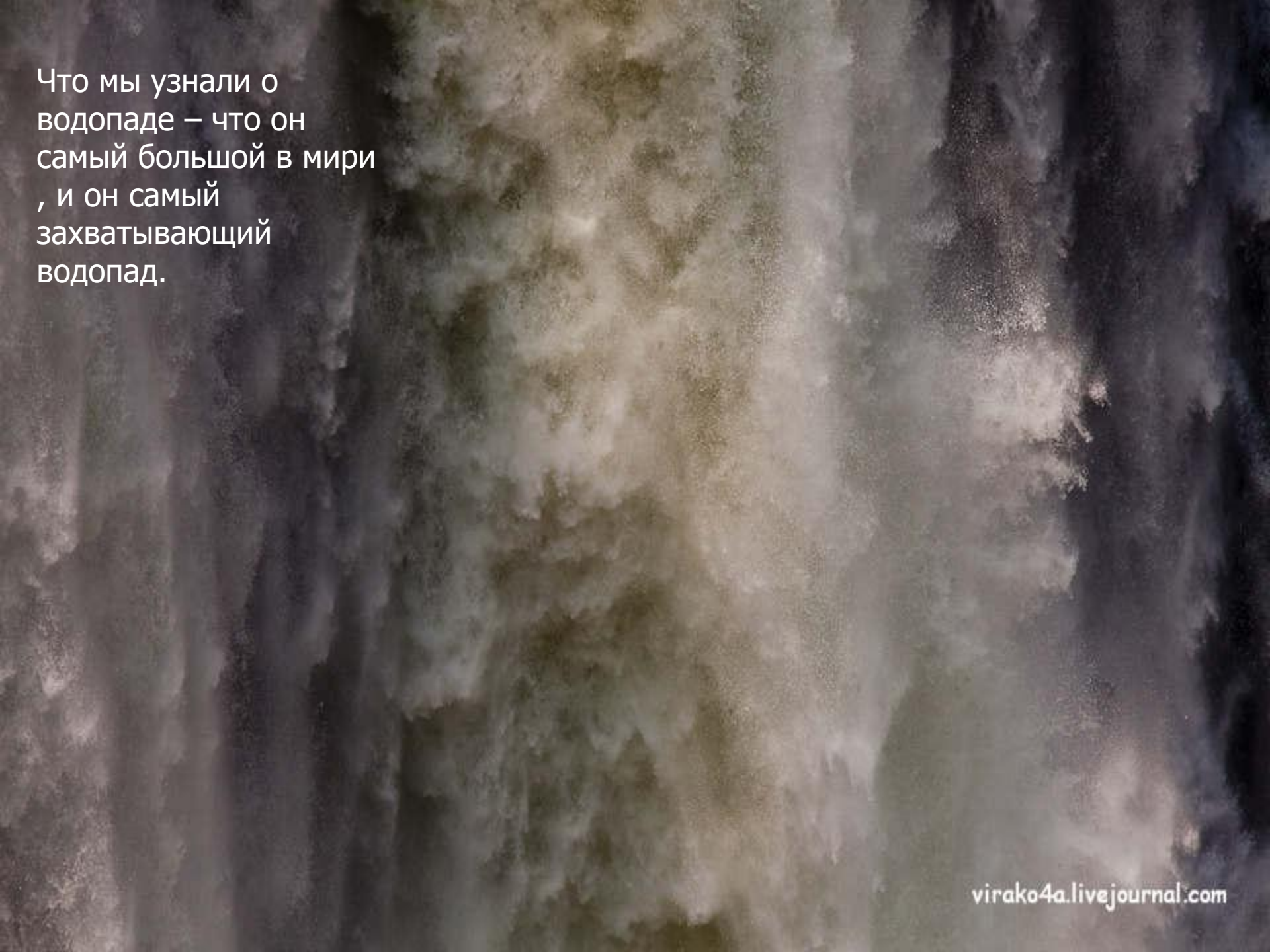
География

- Водопад расположен примерно на середине течения реки Замбези. Выше водопада Замбези течёт по плоской базальтовой плите в долине, ограниченной низкими и редкими холмами из песчаника. В течении реки расположены острова, число которых увеличивается по мере приближения к водопаду. Водопад образовался в месте, где Замбези резко падает в узкую (примерно 120 метров шириной) расщелину, вырезанную водой в разломе земной коры.









Что мы узнали о
водопаде – что он
самый большой в мире
, и он самый
захватывающий
водопад.

Об окружающей местности он записал: "Никто не может вообразить себе красоту зрелища в сравнении с чем - либо виденным в Англии. Глаза европейца никогда прежде не видели такого, но зрелищем столь прекрасным любовались, должно быть, ангелы в своем полете"







A vibrant, scenic photograph of a waterfall cascading over a rocky cliff into a pool of water. A bright, multi-colored rainbow arches across the scene, reflecting off the water and the rocks. The water is a deep blue-green color, and the rocks are dark and jagged. The overall atmosphere is serene and majestic.

Спасибо за внимание !!!!!