

# Воды суши. Реки.

## Цель:

- *Сформировать представление о реке, ее частях;*
- *Показать различие и сходные черты рек;*
- *Научиться давать характеристику реки по карте*





Вот отсюда, именно отсюда,  
Из глубин лесного родника  
Выбегает голубое чудо-  
Русская великая река.

Н. Палькин

Река – водный поток, текущий в выработанном им углублении - русле реки.





# Строение речной долины

- **Речная долина** - понижение в рельефе, по которому течет река.
- **Русло** - углубление в речной долине, где река течет постоянно.
- **Пойма** - часть речной долины, затапливаемая в половодье.

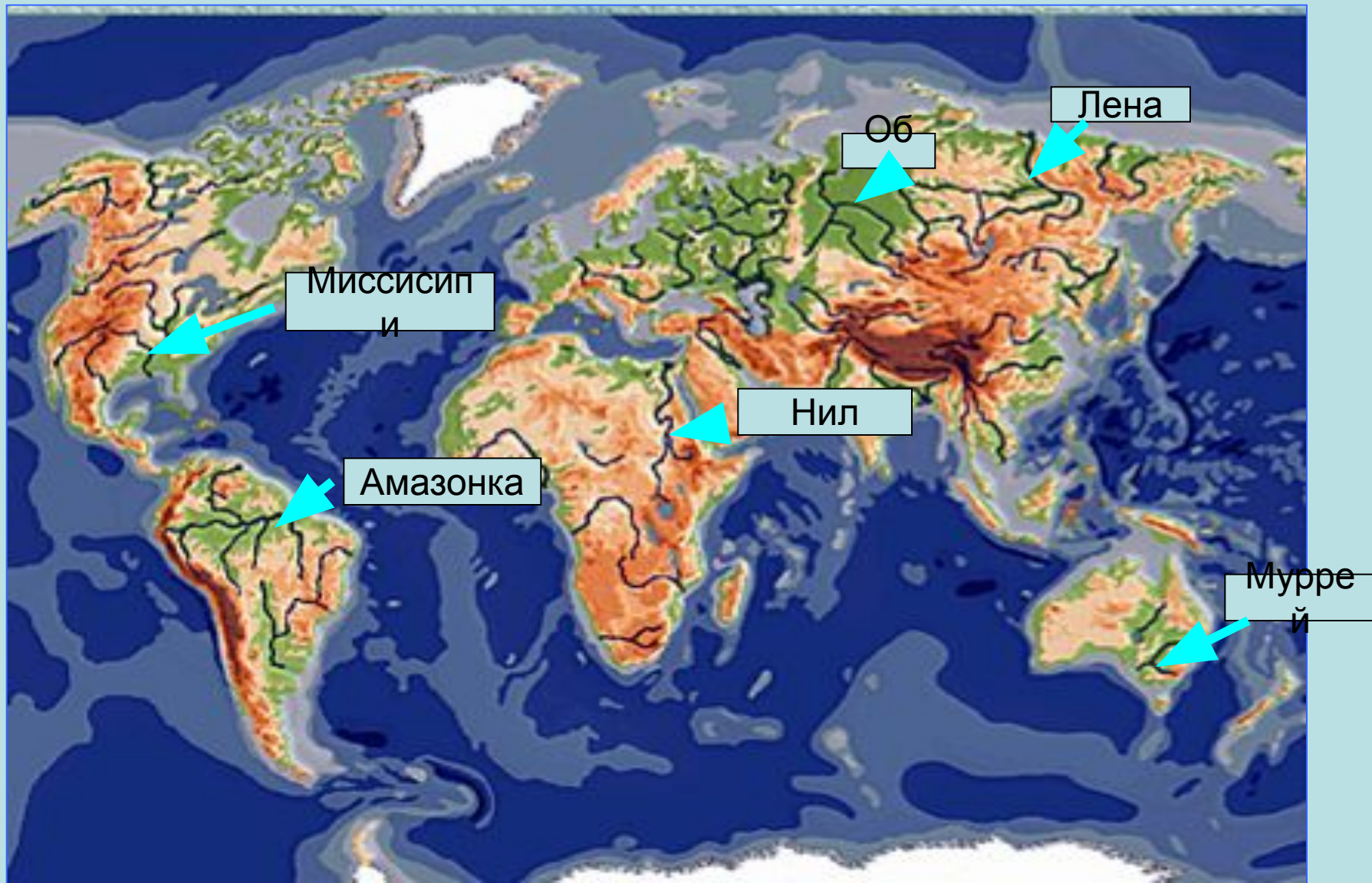


# Речная система





# Главные реки мира



# Крупнейшие реки мира

| Название                                  | Длина, км |
|---|-----------|
| 1. Нил с Кагерой (Африка)                 | 6671      |
| 2. Миссисипи с Миссури (Северная Америка) | 6420      |
| 3. Амазонка с Мараньоном ( Южная Америка) | 6400      |
| 4. Янцзы (Азия)                           | 5800      |
| 5. Обь с Иртышом (Азия)                   | 5451      |
| 6. Хуанхэ (Азия)                          | 4845      |
| 7. Миссури ( Северная Америка)            | 4740      |
| 8. Меконг (Азия)                          | 4500      |
| 9. Амур с Аргунью (Азия)                  | 4440      |
| 10. Лена (Азия)                           | 4400      |
| 18. Волга (Европа)                        | 3531      |




**По характеру течения реки**

**бывают:**

**горные**

**равнинные**





# Горная река

- Большая разница в высоте между устьем и истоком
- Большая скорость течения
- Узкая, глубокая долина



# Равнинная река

Небольшая разница в высоте между истоком и устьем

Широкая, неглубокая речная долина  
Небольшая скорость течения




# Питание рек



Дождевое

Подземное

Ледниковое



Снеговое

# Режим рек.




Ежегодно  
повторяющейся  
подъем уровня воды



Самый низкий  
уровень воды

Кратковременный  
подъем уровня  
воды







# Это интересно

- Самый высокий водопад Анхель в Южной Америке, его высота 1054м
- В России наиболее высокий водопад на Курильских о-вах, его высота 141м и назван в честь Ильи Муромца
- Крупнейшая пещера мира-Мамонтова(в США)
- Водопад Виктория в Африке называют «Моси Оа Тунья», что означает «гремящий дым»



# Хозяйственное значение рек

