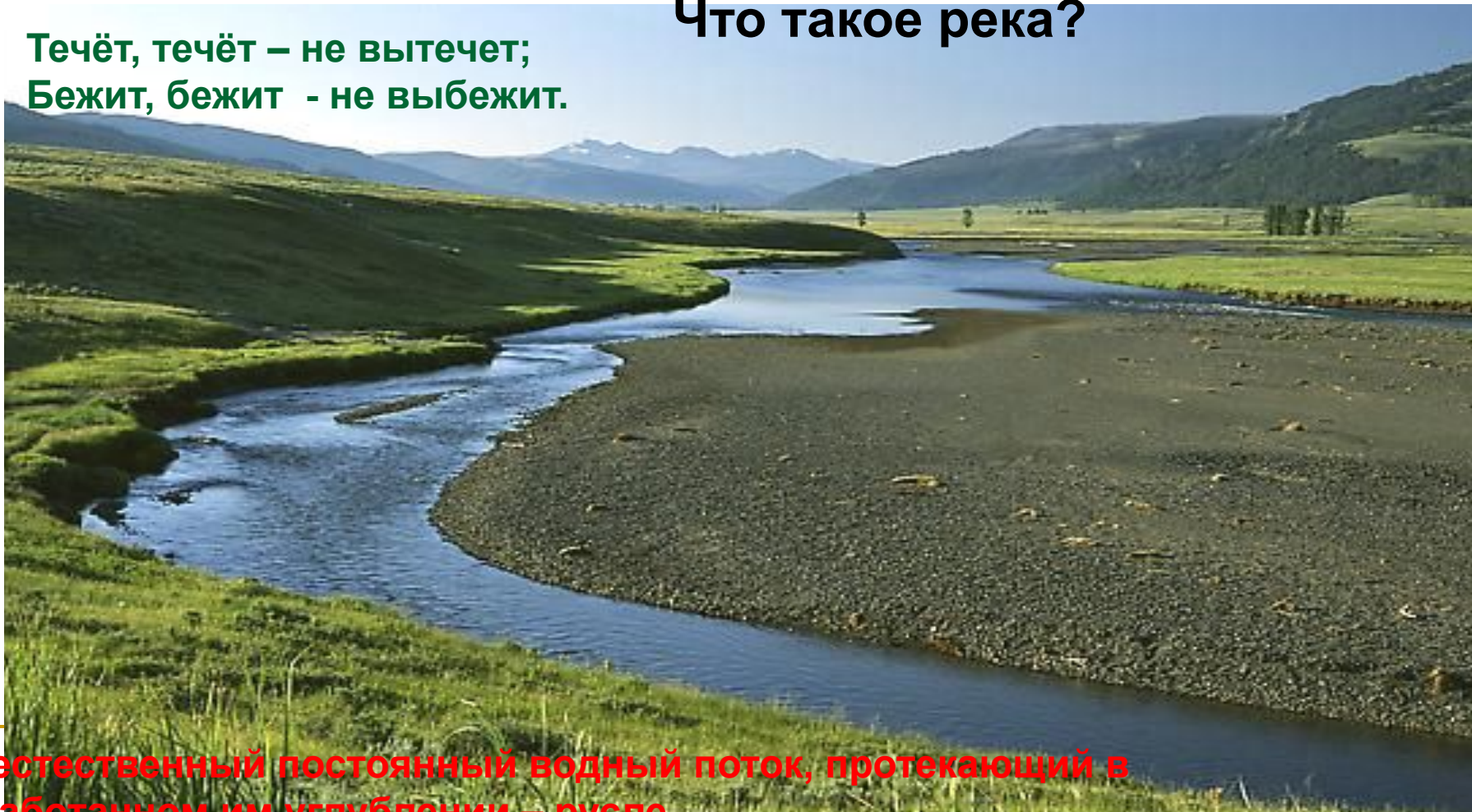


МБОУ «Бахтызинская СОШ»
Нижегородская область
Вознесенский район
Автор: Плаксина Л.В - учитель географии.
«Воды суши. Реки».

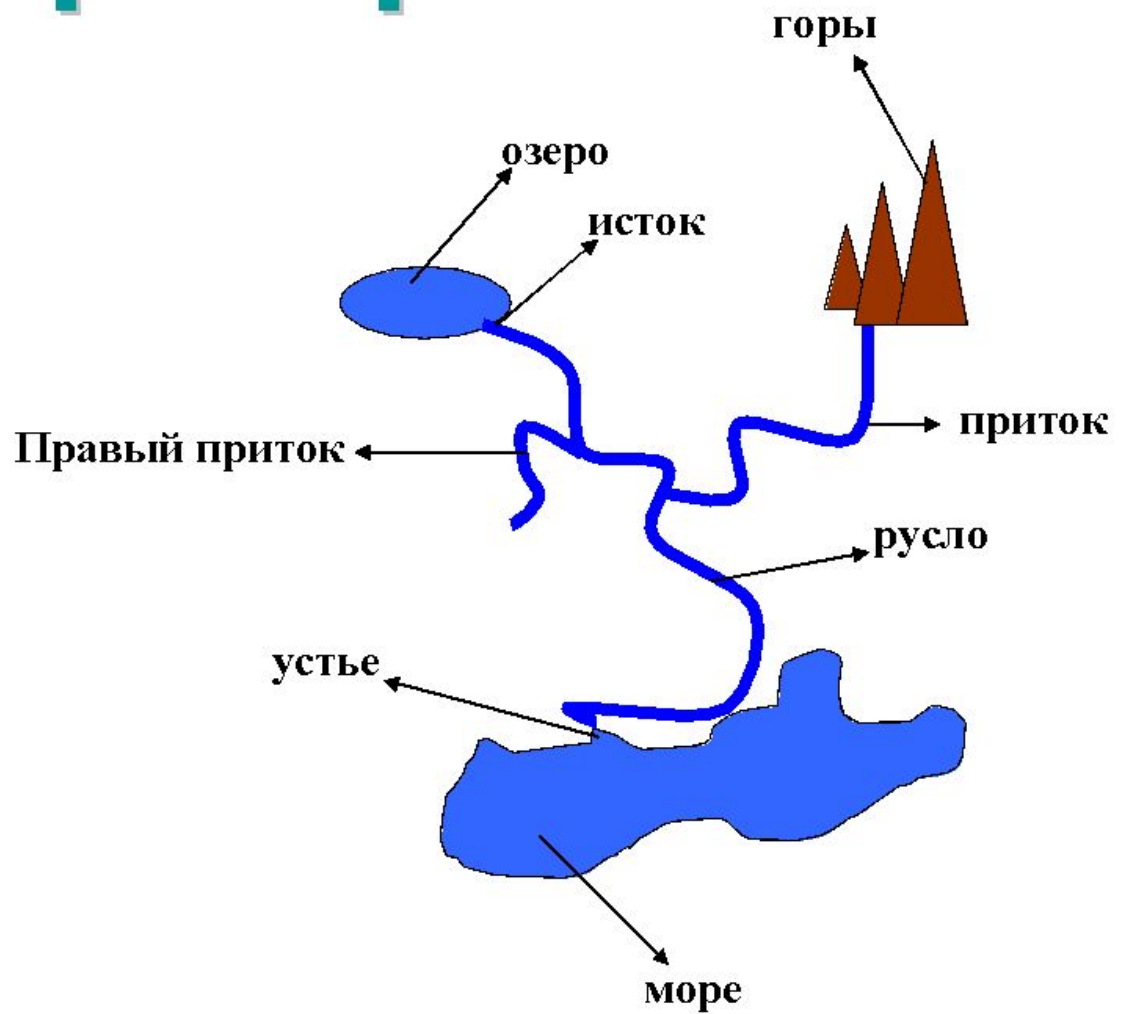
Что такое река?

Течёт, течёт – не вытечет;
Бежит, бежит - не выбежит.



Это естественный постоянный водный поток, протекающий в разработанном им углублении – русле.

Строение реки



ИСТОК – начало реки:



Из родника,



болота




из ручья,



озера,

Устье – место впадения в другую реки.



море

или озеро

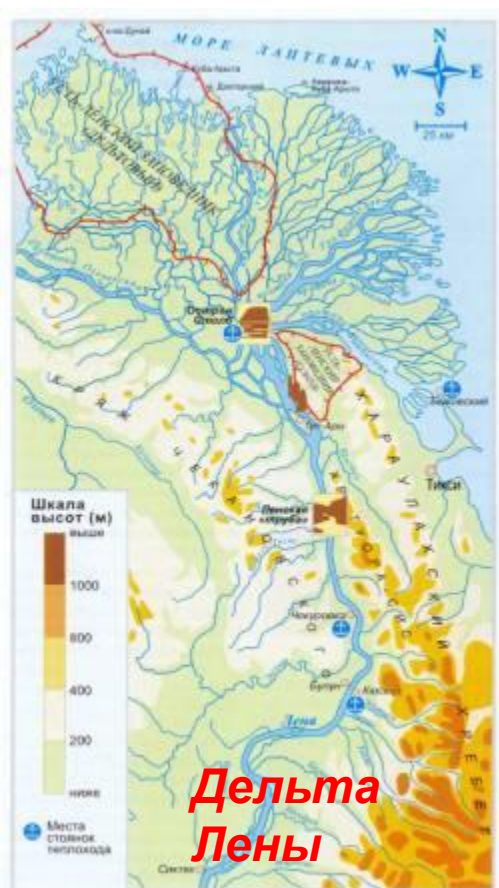
Устье-место впадения реки в другую реку, море, озеро или водохранилище

Дéльта — сложенная речными наносами низменность в НИЗОВЬЯХ реки, прорезанная разветвлённой сетью рукавов и протоков.

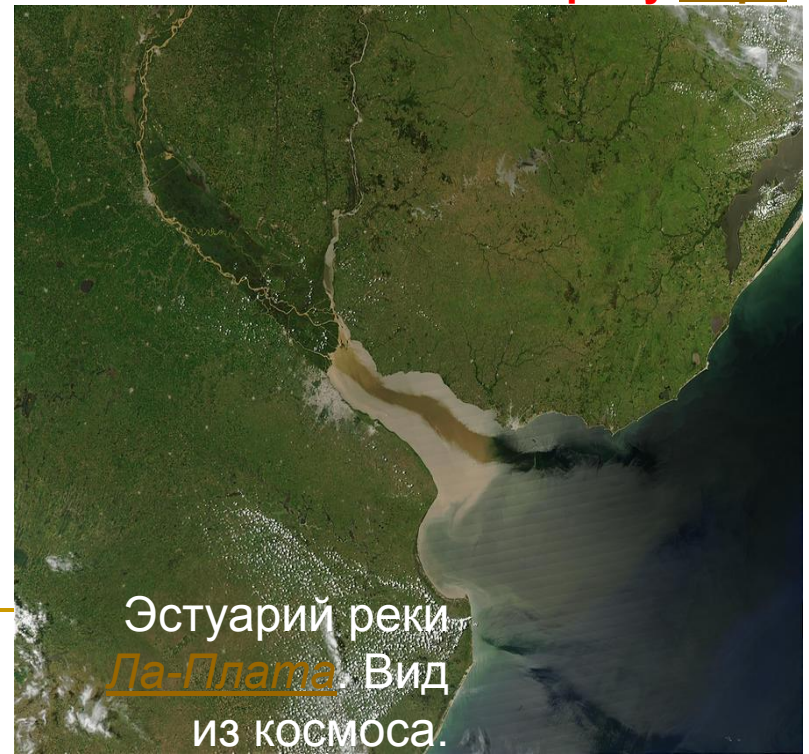


море,

Эстуа́рий (от лат. *aestuarium* — затопляемое устье реки) — однорукавное, воронкообразное устье реки, расширяющееся в сторону моря.



Дельта Нила. Вид из космоса.



Эстуа́рий реки Ла-Плата. Вид из космоса.

Речной бассейн – это участок земной поверхности, с которого вся вода стекает в реку
Самый большой бассейн у реки Амазонки – 7 млн кв. км.

Граница
разделяющая
соседние речные
бассейны
называется
водоразделом



Равнинные реки



■ Горные реки



*Ниагарский водопад в Северной Америке высотой всего
51м*



Прогулочный теплоход перед
Ниагарским водопадом, вид с
канадской стороны

Виды питания рек


Снеговое

Дождевое

Ледниковое

Подземными водами

смешанное



Режим рек – это жизнь речного потока в течении года.

**Летнее половодье
(разлив во время
муссонов)**

**Весеннее половодье
(разлив рек весной)**



**Межень (низкий
уровень воды в реке)**

**Паводок
(разлив после дождей)**

Наша река Мокша

Использование



Мосты



Гидроэлектростанции



Судоходство

рек



Рыболовство

Еще в середине 18 века была предпринята попытка объединить реки Центральной России в единую речную систему. В наше время сформирована мощная система судоходных рек и каналов – Волго – Балтийский водный путь.

Судоходные каналы.

Беломорско – Балтийский

Волго – Донской

Канал им. Москвы



Закрепление материала

- 1) Самая низкая часть речной долины, по которой происходит сток воды- это ?
- -Речная долина
- -Русло
- -Пойма
- 2) Место впадения потока (реки, ручья) в другую реку, море, озеро, водохранилище
- Исток
- Устье
- Русло
- 3). Когда разливается наша река Мокша?
- 4).

Я реке и друг и брат.
Для людей трудиться рад.
Я машинами построен,

Сократить пути могу
И от засухи, как воин,
Лес и поле берегу.



Отгадай загадку

Я реке и друг и брат.
Для людей трудиться рад.
Я машинами построен,

Сократить пути могу
И от засухи, как воин,
Лес и поле берегу.

Домашнее задание:

- Параграф № 31, слова –определения, задание 2,4, 6 в тетради, на картах и контурных картах найти реки: Волга, Обь, Енисей, Лена, Амур, Днепр, Нил, Янцзы, Инд, Ганг, Дон, Амазонка, Конго.
 - Приготовить рассказ «Реки и человек».
-