


Волга



Бассейн Волги

- Волга – крупнейшая река Русской равнины. Её длина 3531 км, а площадь бассейна 1360 тыс. км².



Исток

- Исток Волги у деревни Волговерховье на Валдайской возвышенности. Устье – Каспийское море.



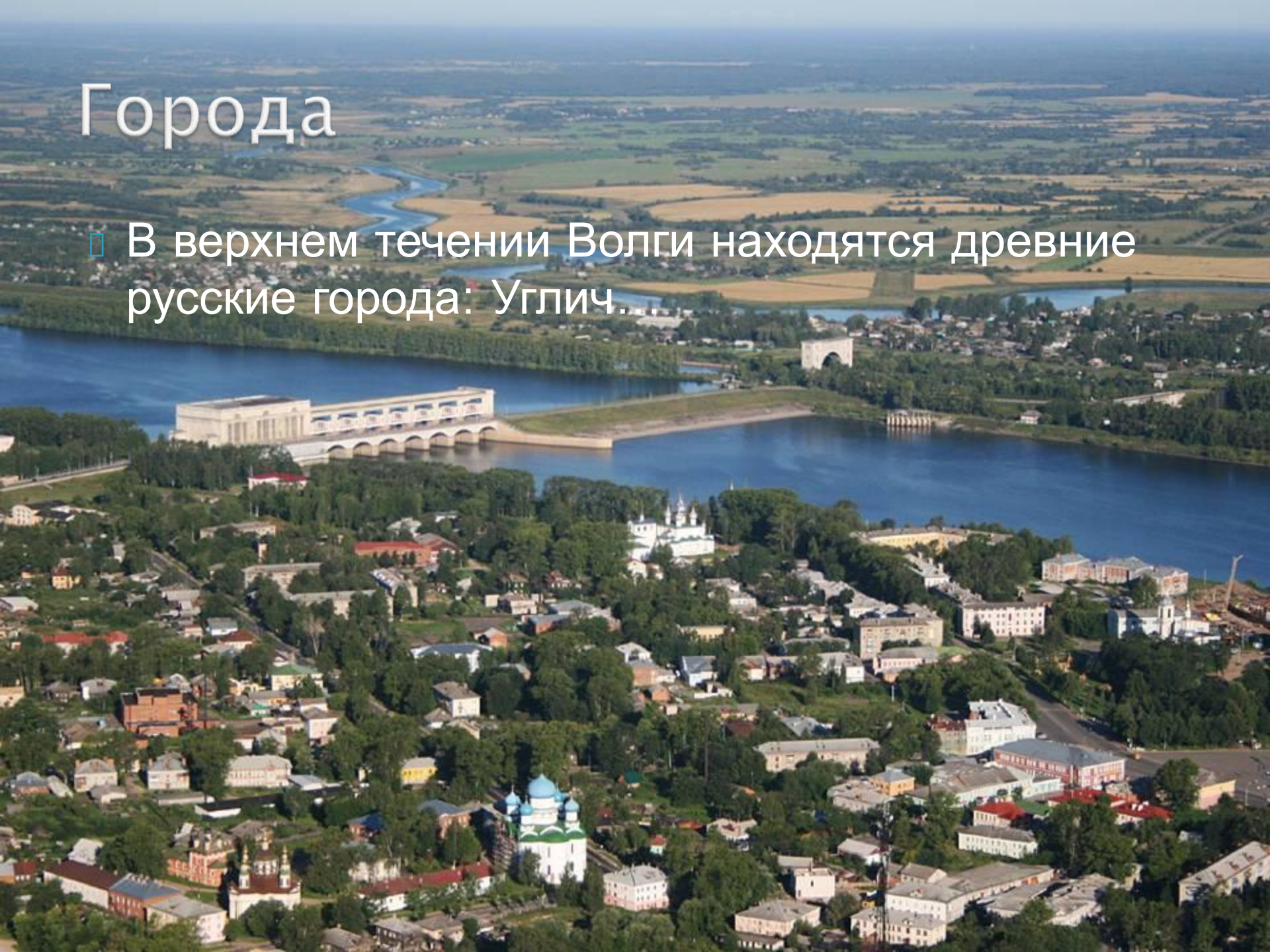
Исток

- В истоках Волга - узкая, порожистая и быстрая река. Здесь её падение достигает 3м на 1 км.



Города

- В верхнем течении Волги находятся древние русские города: Уglich...



Города

▣ . Ярославль .



Города

□ ...и Кострома.



Природные зоны

- На своем пути Волга пересекает природные зоны тайги, смешанных лесов, степей и полупустынь.



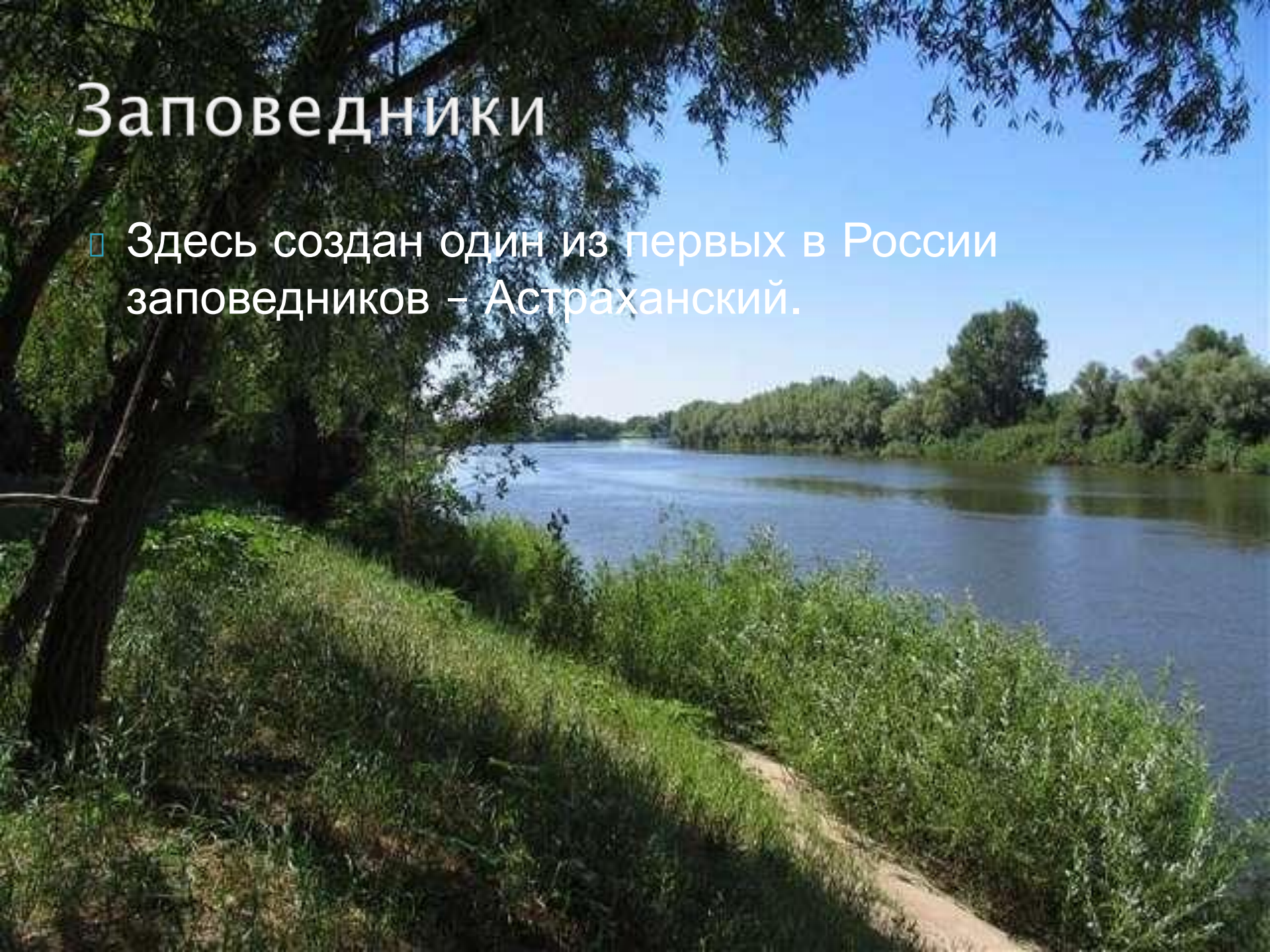
Волго-Ахтубинская пойма

- На фоне полупустынь выделяется оазис Волго-Ахтубинской поймы – настоящая житница Поволжья.



Заповедники

- ▣ Здесь создан один из первых в России заповедников – Астраханский.



Города-миллионеры

- На берегах Волги раскинулись крупные города-миллионеры: Нижний Новгород, Казань, Самара, Саратов, Волгоград.



Питание и режим Волги

- Волга – река со смешанным питанием и продолжительным ледоставом. Прежде уровень воды в реке резко не менялся по сезонам, и реку можно было переходить в некоторых местах вброд.



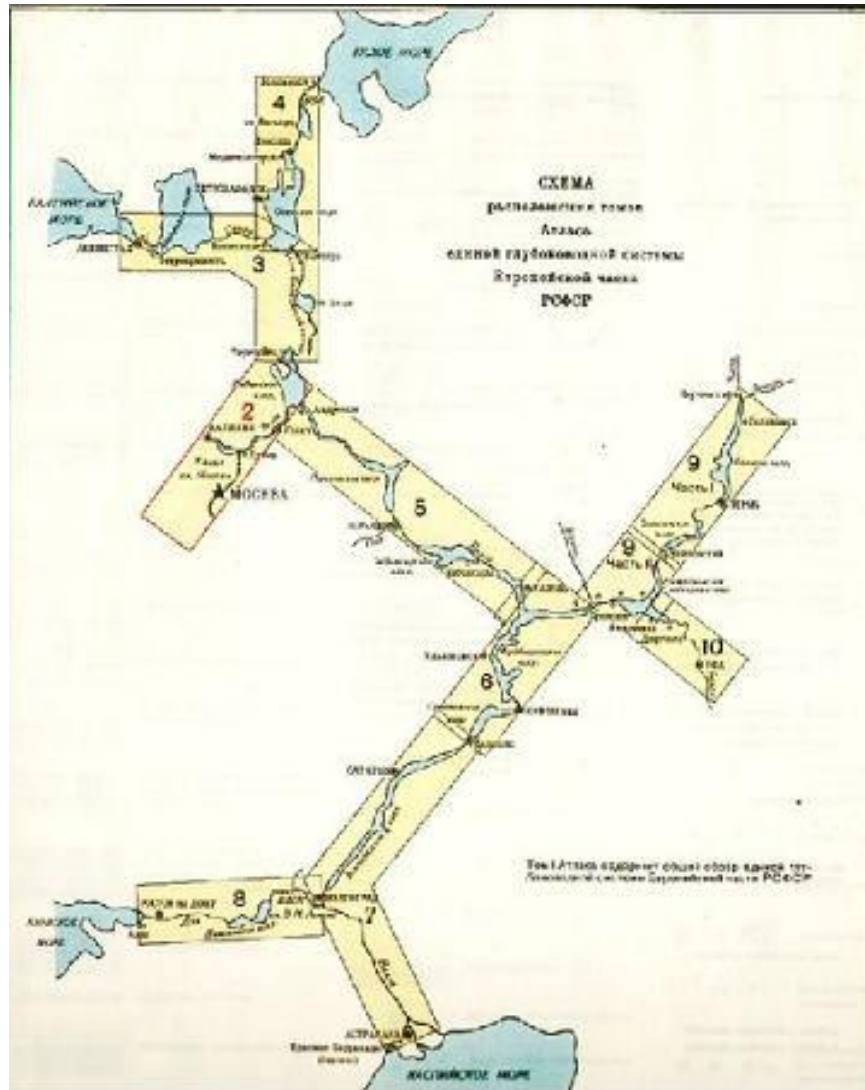
Волжские ГЭС



- ▣ Сейчас все иначе. На Волге построен каскад из 11 ГЭС. Возникли водохранилища, регулирующие сток воды.

Единая глубоководная система

- Волга – часть единой глубоководной системы России.




Единая глубоководная система

- Волго-Балтийский канал соединил Волгу с Невой, а Волго-Донской – с южными морями России.



Поволжье – родина многих великих людей.



Максим Горький



Николай Чернышевский



Николай Лобачевский



Федор Шаляпин



Николай Некрасов



Валерий Чкалов

- На берегах Волги творили Исаак Левитан, Илья Репин («Бурлаки на Волге», «Золотой Плес»)



Спасибо за внимание

