

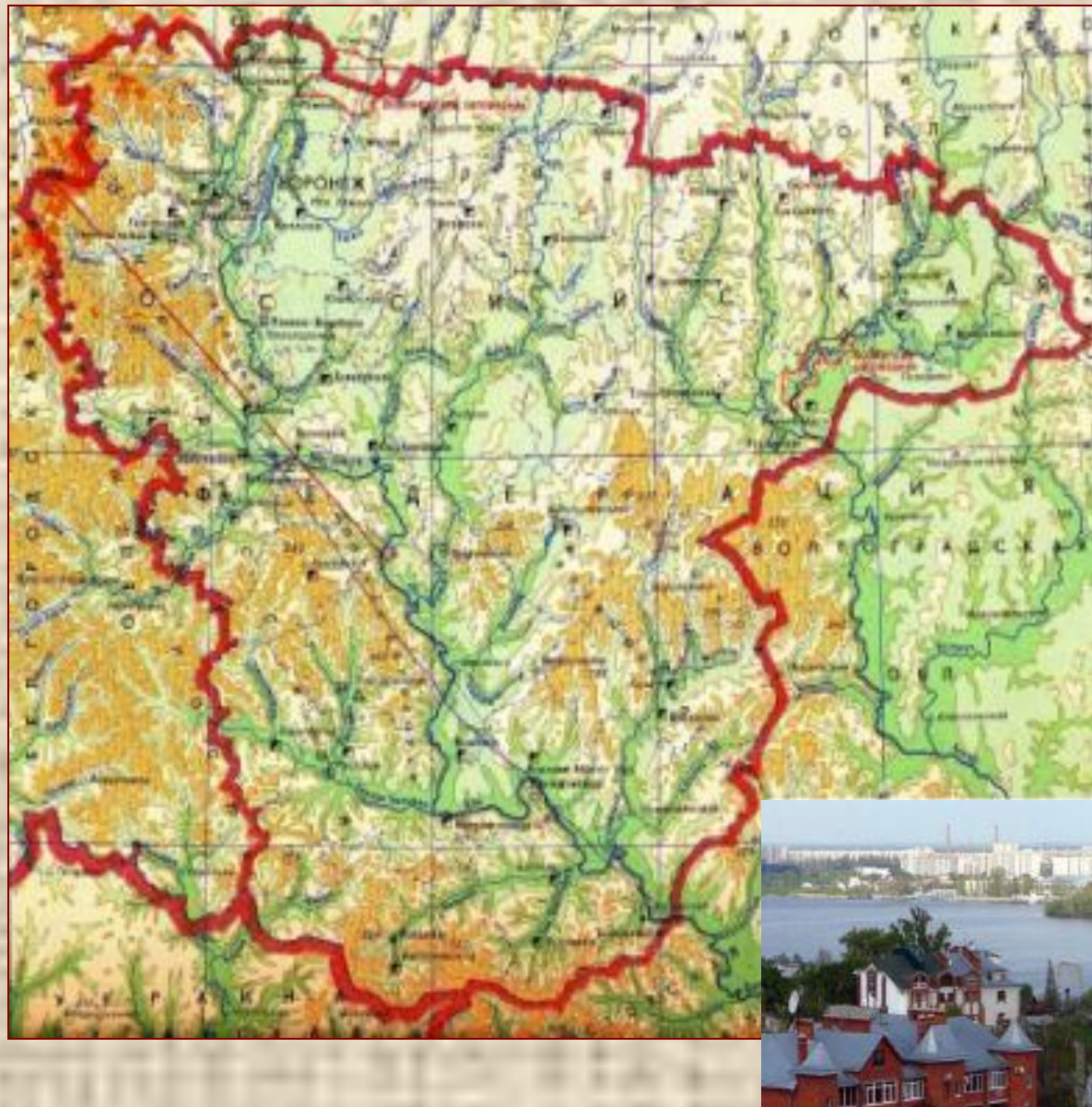
Воронежский край

Воронежская область располагается в Российской Федерации, в юго-западной части России, на границе с Украиной.

Площадь 52,4 тыс. кв. км.
Население 2437 тыс. человек.

Климат умеренно континентальный, расположена в лесостепной и степной зонах. **Почвы плодородные черноземы,** более 70% распахано.

Главные реки – Дон, Воронеж, Хопер, Ворона, Тихая Сосна, Битюг.



Административно – территориальное деление Воронежской области

Область образована 13 июня 1934 года, является крупным производителем сельскохозяйственной продукции и поставщиком продовольствия для промышленных регионов России.

Промышленность представлена предприятиями машиностроения и машинообработки («Станкостроительный завод»; «Воронежсельмаш»), радиоэлектроники (завод «Электроника»), производством самолетов, горно-обогатительного оборудования, мостовых конструкций и многого другого.

Центр - город Воронеж.

В состав области входят:

32 района, 15 городов,

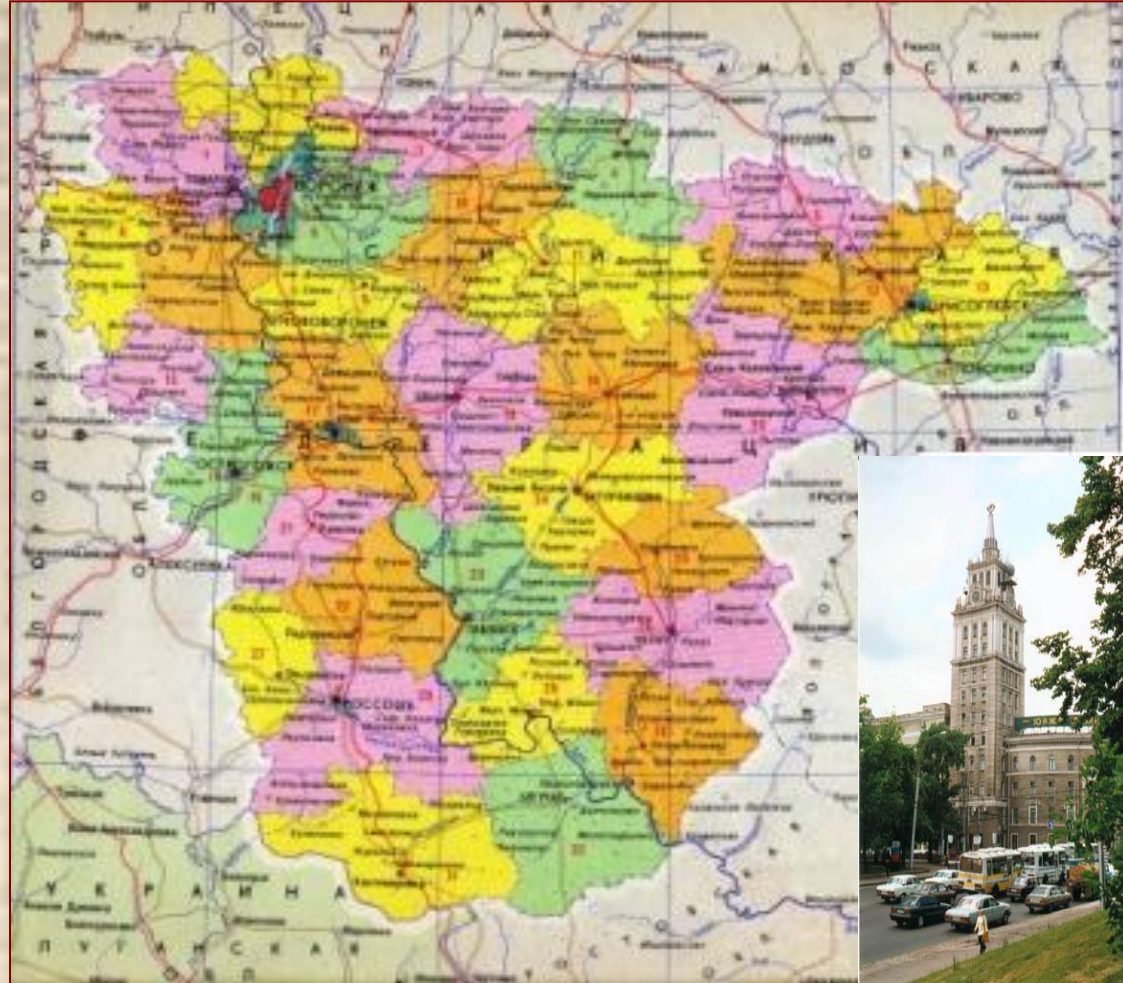
22 поселка городского типа.

Расстояние от Воронежа до Москвы 587 км.

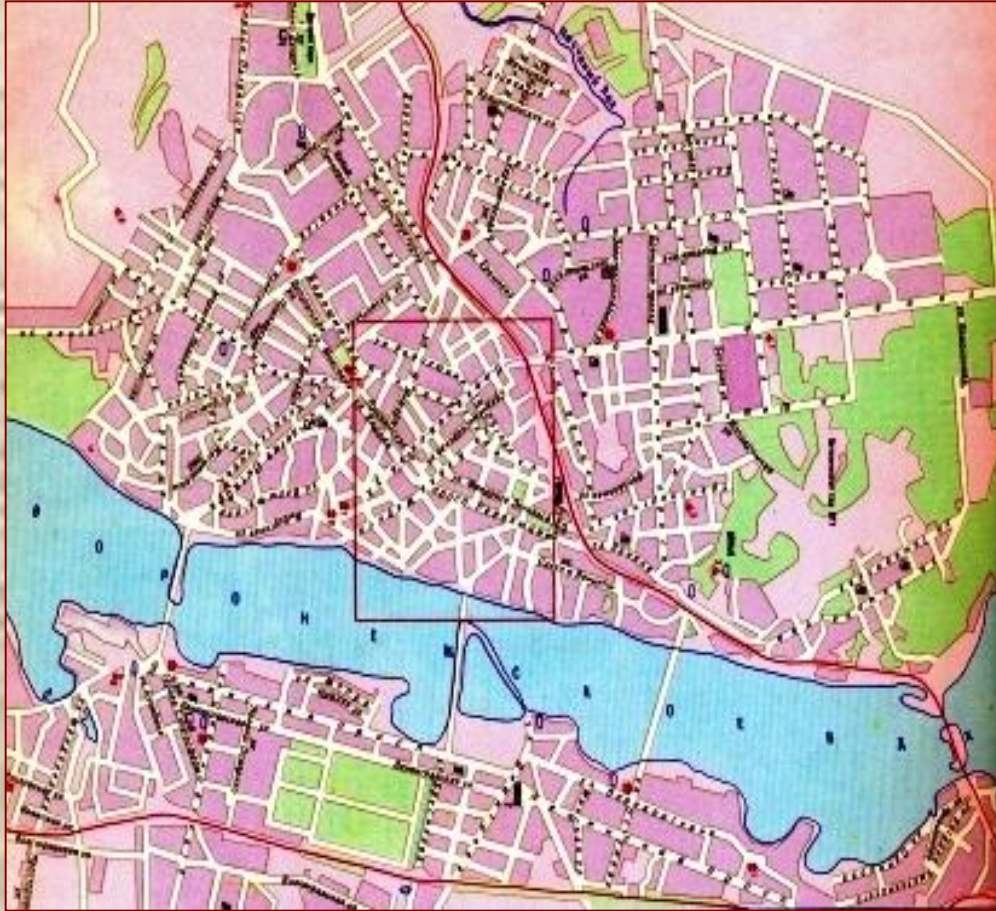
Через Воронеж проходит главная железнодорожная магистраль Центр-Юг.

В городе расположено Управление Юго-Восточной железной дороги.

Общая эксплуатационная длина дороги составляет 4436 км. От станции «Воронеж-1» ежедневно отправляются свыше 60 поездов по различным направлениям.



Воронеж



Город основан в 1585 году как сторожевой пункт на южной окраине Московского государства в одном из острогов высокого правого берега реки Воронеж. Крепость построена в 1586 году по указу царя Федора Иоанновича.

Воронеж – столица Центрально-Черноземного района и центр Воронежской области.

Численность населения около 1 млн. человек. Площадь городской черты составляет - 600 кв. км.

Город расположен на перекрестке крупных транспортных автомобильных и железнодорожных магистралей.

Воронеж сегодня – крупный административный, индустриальный, научный и культурный центр области и России.

Город в административном отношении делится на 6 районов: Центральный, Коминтерновский, Ленинский, Советский, Левобережный и Железнодорожный.

Символика Воронежа



Герб города Воронежа был утвержден 21 сентября 1781 года

Железнодорожный вокзал

Площадь возле вокзала появилась в конце 60-х начале 70 годов XIX столетия. Строительство (1867) и открытие (с 1868 года) железнодорожной станции дали толчок к развитию здесь нового района города.

Когда в Воронеже провели железную дорогу, соединившую его через Козлов с Москвою и вообще с сетью центральных железнодорожных линий.

20 декабря 1867 года в Воронеж прибыл первый пробный поезд. 29 января 1868 года на станции Воронеж состоялось торжественное открытие дороги, во время которого на вокзал пришел первый пассажирский состав с многочисленными гостями из Москвы и Петербурга. С 1 февраля началось регулярное движение грузовых поездов до Воронежа, а с 1 июля в город стали приходить и пассажирские.

В первой половине 1880-х годов в станционных зданиях была налажена первая в Воронеже телефонная связь.



Площадь Ленина

Главная площадь города,
его административное ядро.

Расположена на территории
Ленинского и Центрального
районов.

Площадь возникла в 70-х
годах 18 века как одно из
новых центральных торговых
мест за пределами старого
городского вала.

Она не всегда была такой
величественной и обширной,
как сейчас. Не раз
подвергалась реконструкции
и перепланировке ценой
нарушения исторического
облика.



Проспект Революции Большая Дворянская улица

Уже почти 230 лет эта магистраль служит главной улицей города.


Эта дорога была проложена в середине 18 века.

В период с середины по конец 70-х годов 18 века свершилась окончательная прокладка основной части улицы – тогда она простиралась от северо-восточной окраины Воронежа до

Старой Московской улицы (до нынешней площади Никитина). Большая Дворянская улица – такое имя приобрела она. Название было введено административным порядком и отражало идеологию своего времени.

К 20-30-м годам 19 века на главной улице преобладала хорошо продуманная застройка в стиле позднего классицизма.





Водохранилище сооружено на реке Воронеж. Оно было построено в 1972 году, для снабжения водой населения, для бытовых нужд и промышленных предприятий. Длина водохранилища равна 35 км, а средняя широта 2 км. Общий запас воды в водохранилище – 200 млн. кубометров.

Водохранилище украшает наш город, но с его строительством произошло изменение климата города и добавились экологические проблемы.

Воронеж – Любовь и родина моя.

Все это здесь соединилось,
В мой краткий век,
Воронеж! Родина. Любовь.
Что так суров,
Я принимаю, словно милость,
Твоей, листвы звенящий кров.
Согрей меня скупой лаской,
Загладь печальные следы
И приведи на мост Чернавский
К раскатам солнечной воды...
И как навязчивая порочь,
Как синих чаек дальний плач,
Растает вдруг пустая горечь.
Московских бед и неудач.
И что ты там, судьба, гордишься!?
Тебе вовек не сдамся я,
Пока на свете есть Воронеж –
Любовь и родина моя.

А. Жигулин.

Он русской родиной твоей
Для ратных подвигов основан.
Глядятся в степь кресты церковей
И стены вала крепостного.
И видно башенным: вдали
Равнина пиками покрыта,
Там кони топчут ковыли,
Мелькают гривы и копыта.
Зовут на стены горожан
Удары бранного набата.
И лязг мечей и кровь из ран,
И громом битвы степь объята.
На правом берегу раннее крутом
Донского древнего притока
Твой город встал Руси щитом
Пред кочевой ордой востока.

К. Гусев (о Воронеже - крепости)