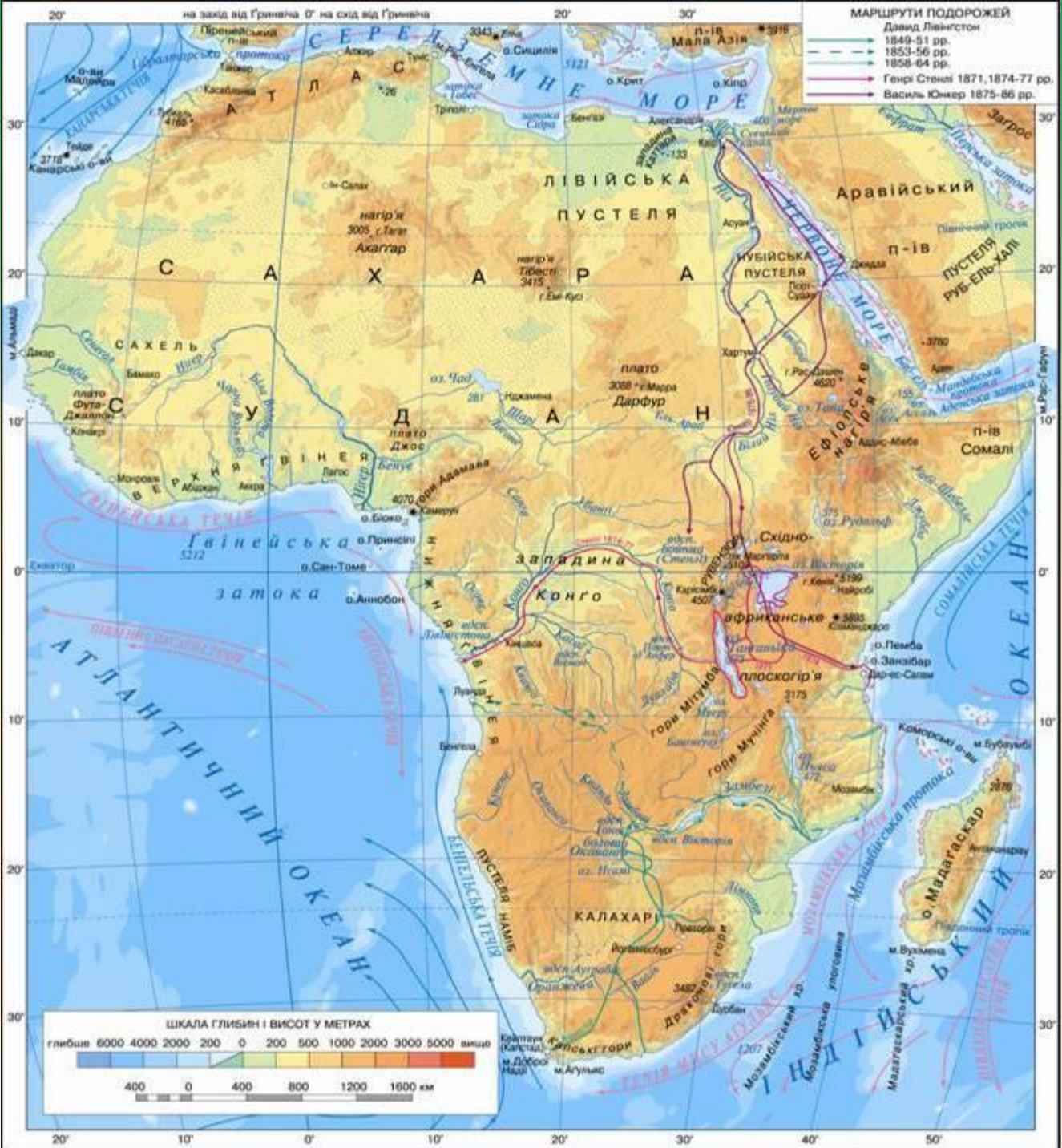


# **Восхождение на Килиманджаро**

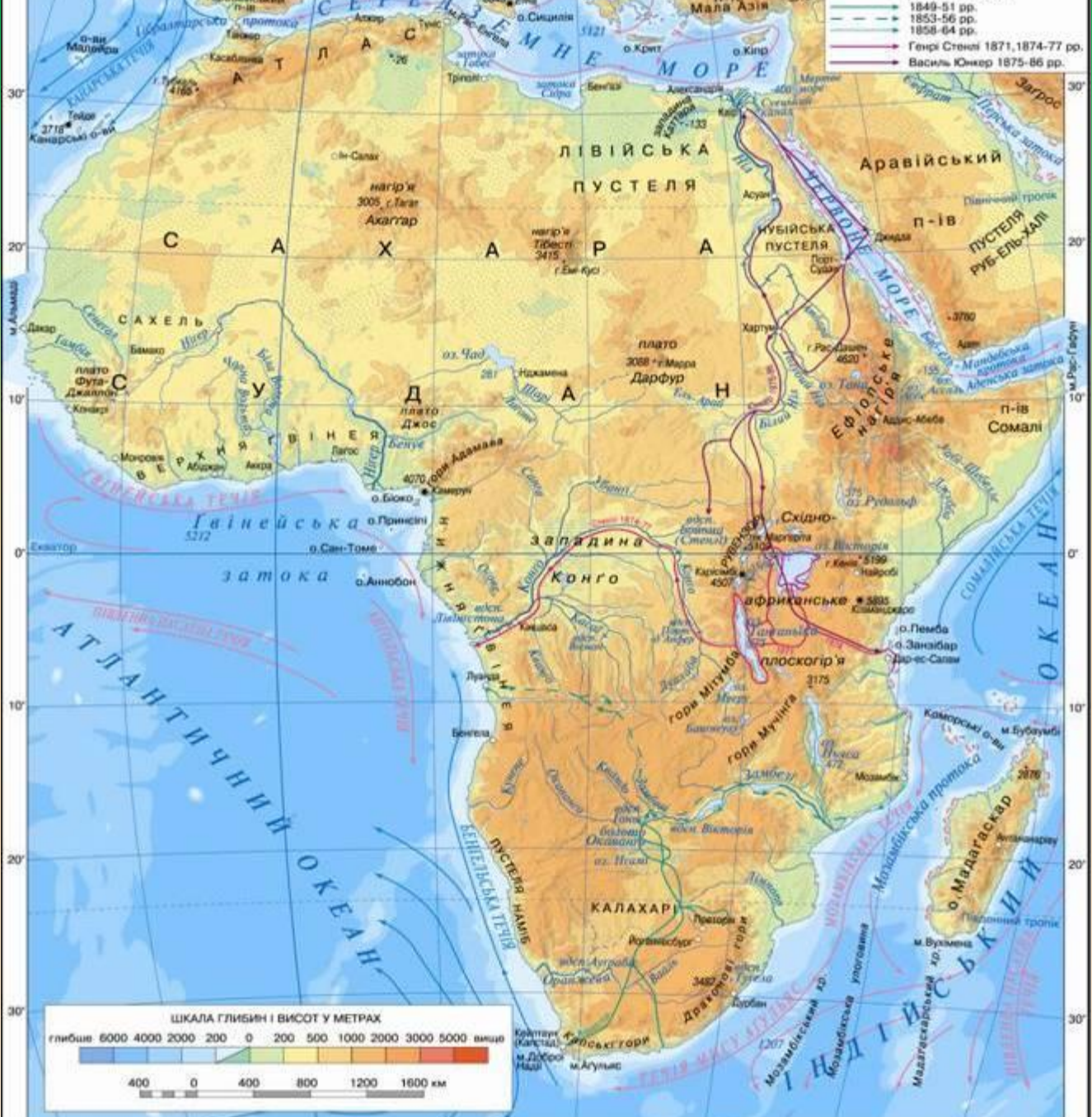
Учитель географии  
МБОУ СОШ 62 г.Иваново  
Кочеткова Надежда Владимировна



AP  
Associated Press




на захід від Гринвіча 0° на схід від Гринвіча



20° 10° 0° 10° 20° 30° 20° 30° 40° 50°

- **1.Он пересек Южную Африку с запада на восток, исследовал реку Замбези, открыл на ней красивый водопад, названный им Виктория; описал верхнее течение реки Конго (Заир), озера Ньяса. Он очень хотел найти истоки Нила – великой реки, однако смерть помешала осуществить этот замысел**
- **2.В 1874 году была организована англо-американская экспедиция под руководством этого исследователя. Путешественникам удалось завершить исследование озер Виктория и Танганьика, открыт древний горный массив Рувензори с убеленными снегами вершинами, исследовать верхние течения рек Конго и Нила**
- **3.Он путешествовал по Центральной и Восточной Африке в конце 19 века, собрал интересные сведения о природе и жизни населения, проводил топографические работы, вел гидрологические и метеорологические наблюдения**



Д.ЛИВИНГСТОН



В.В.Юнкер



СТЭНЛИ



- **1 группа**

- В Африке нет таких протяженных и длинных горных цепей, как например, Анды, Кордильеры или Гималаи. Как можно объяснить данный факт?

- **2 группа**

- В рельефе Африки преобладают равнины. Как это можно объяснить?

- **3 группа**

- Почему восточная часть Африки выше и там находятся вулканы?





# Нил



# Нигер



# КОНГО



- **1 группа**

- **Влажные экваториальные леса**

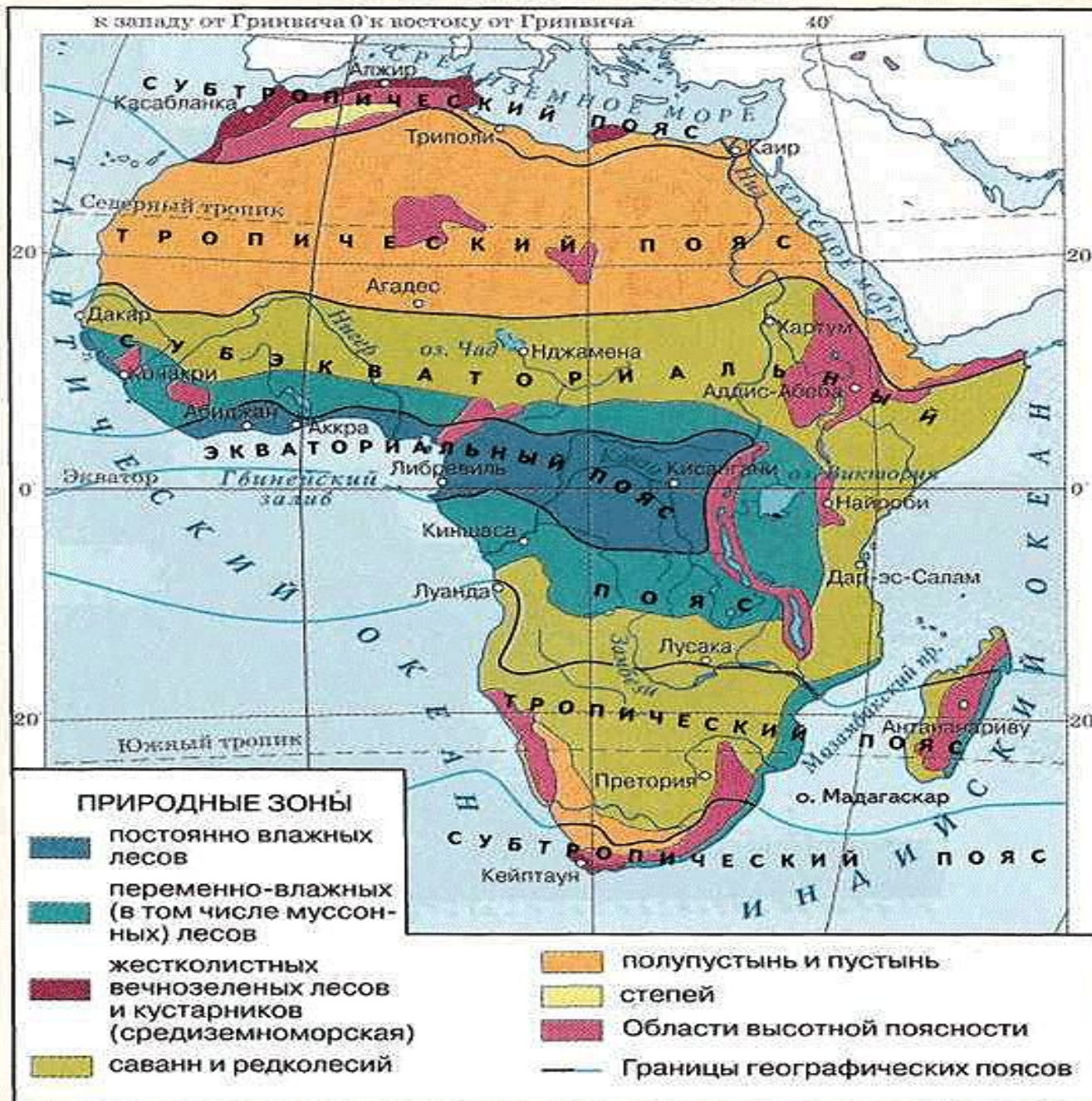
- **2 группа**

- **Саванны и редколесья**

- **3 группа**

- **Тропические пустыни**

# ПРИРОДНЫЕ ЗОНЫ




- Пигмеи
  - 1 группа
- Туареги
  - 2 группа
- Банту
  - 3 группа

# ПИГМЕИ



# Туареги





# Банту

