

ГЕОГРАФИЧЕСКОЕ ПОЛОЖЕНИЕ ВОСКРЕСЕНСКОГО РАЙОНА МОСКОВСКОЙ ОБЛАСТИ

**УЧИТЕЛЬ ГЕОГРАФИИ
ВЫСШЕЙ КВАЛИФИКАЦИОННОЙ КАТЕГОРИИ
МОУ «КОСЯКОВСКАЯ СОШ»
КОНЯШКИНА Т.А.**

Цели и задачи урока

- продолжить формирование у учащихся представлений и знаний об особенностях и главных чертах природы Воскресенского района;
- рассмотреть главные черты географического положения Воскресенского района и их влияние на особенности природы, экономики и населения района;
- продолжить формирование умения выполнять практические задания по географической карте.



Раменский район

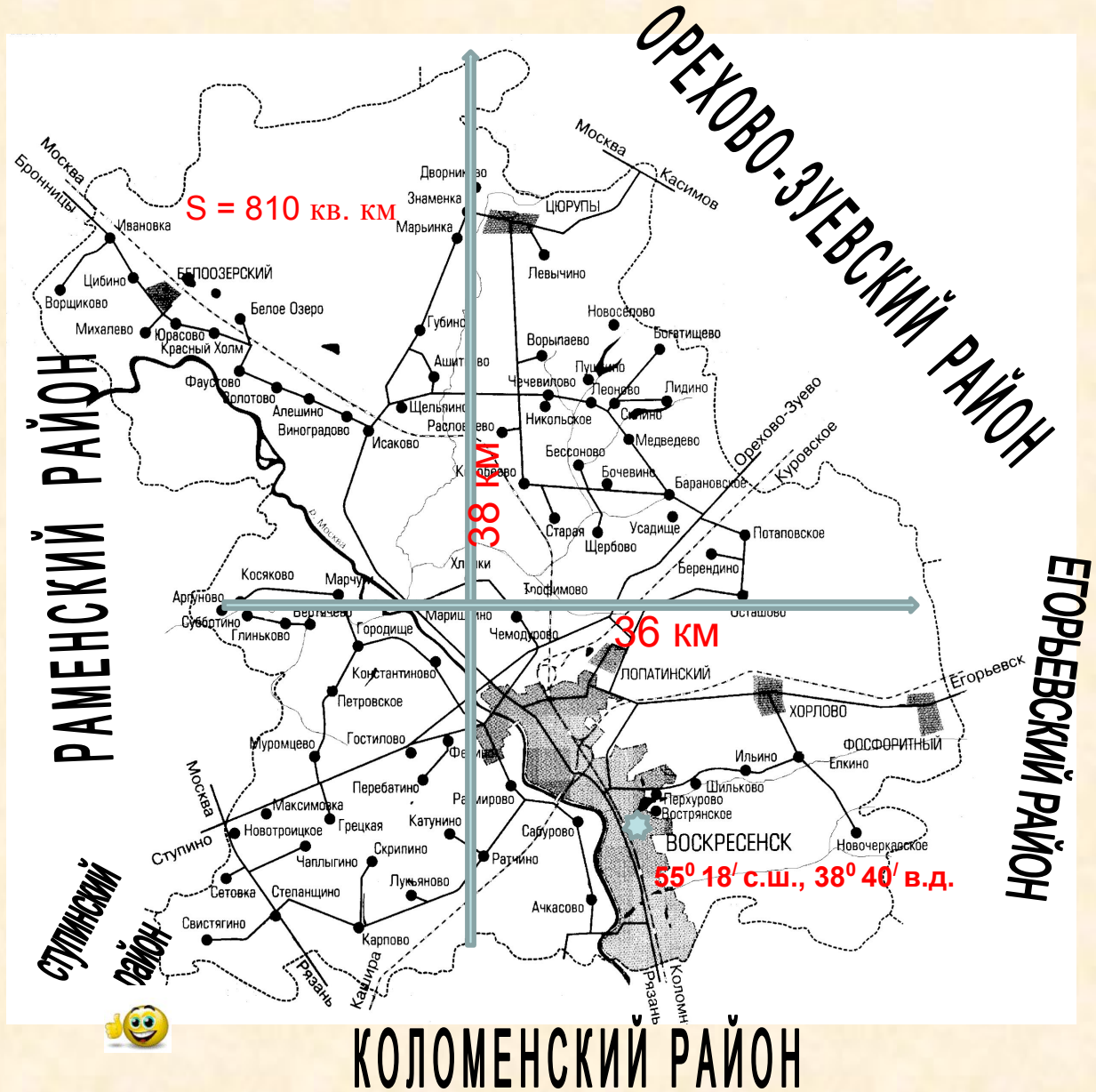
Орехово-Зуевский район

Егорьевский район

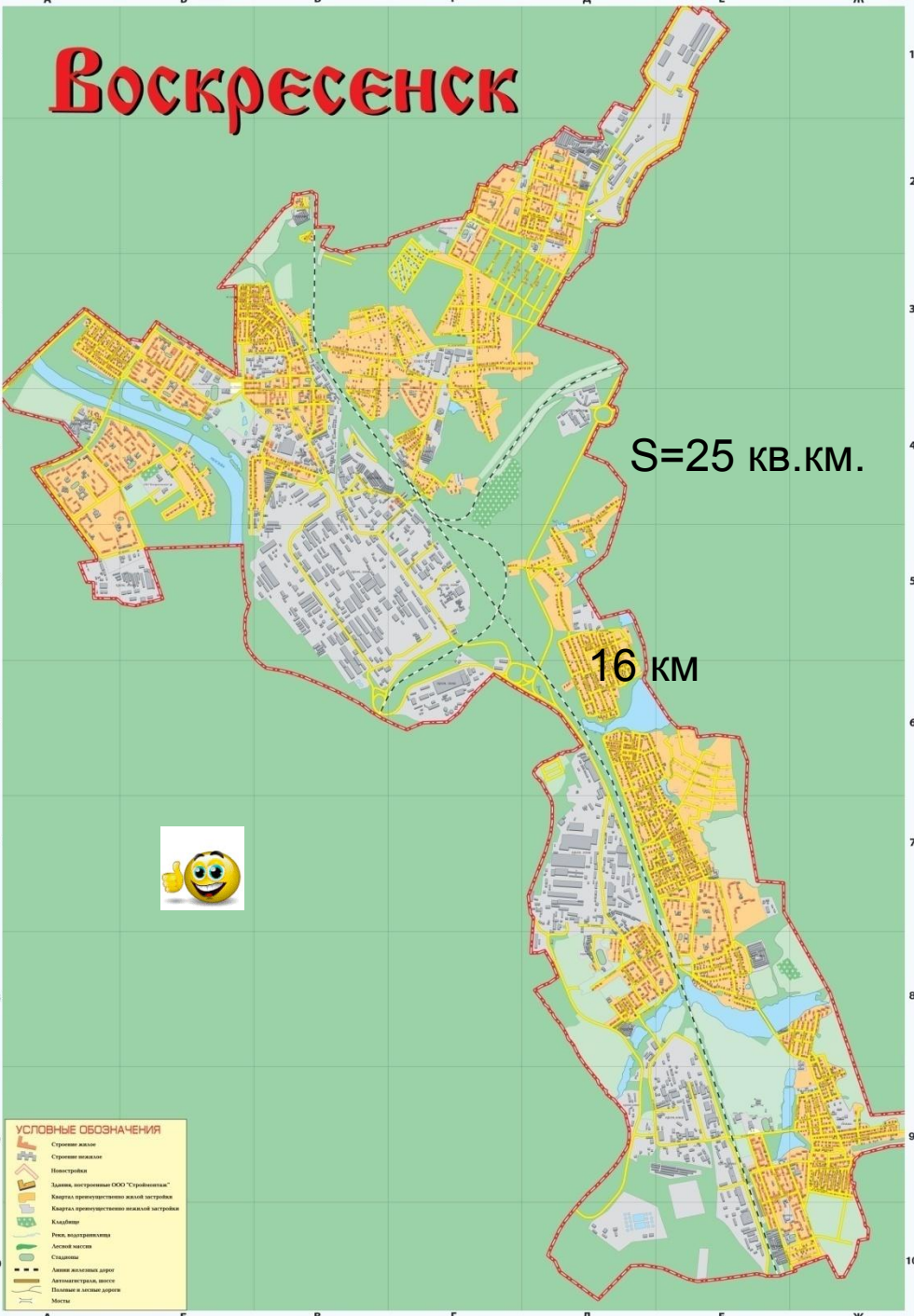
Коломенский район

Ступинский район

С
↑



ВОСКРЕСЕНСК





Новый герб Воскресенского района утвержден Решением Совета депутатов МО

"Воскресенский район" №196/18 от 24 декабря 2004 года. Герб внесён в Государственный геральдический регистр Российской Федерации под №1768.

"3.1. Геральдическое описание герба Воскресенского района гласит:

"В пурпуре золотой тарч, увенчанный таковой же княжеской шапкой".

3.2. Герб Воскресенского района, в соответствии с Законом Московской области от 9 марта 1999 г. № 9/99-ОЗ "О гербе и флаге Московской области" (с изменениями от 04 августа 1999 г.), может воспроизводиться в двух равнодопустимых версиях:

- с вольной частью - четырехугольником, примыкающим к верхнему краю щита с воспроизведёнными в нем фигурами герба Московской области;
- без вольной части.

3.3. Обоснование символики герба Воскресенского района.

Во второй половине XVI столетия село Марчуги, находящееся на территории современного Воскресенского района было пожаловано в наследственное владение князю Михаилу Фёдоровичу Пожарскому, который женился в 1571 году на дочери владельца соседнего села Петровское Ефросинье Беклемишевой. Эти земли унаследовал их сын - Дмитрий Пожарский, ставший впоследствии знаменитым полководцем и снискавшим славу освободителя Отечества.

Это историческое событие отражено в гербе Воскресенского района: в пурпурном поле изображён золотой щит (тарч - круглый щит) Дмитрия Пожарского. Изображение щита, рельефно украшенного ликом Спасителя и орнаментом, перекликается со щитом с памятника Минину и Пожарскому, установленному на Красной площади в Москве.

В геральдике щит - символ защиты, стойкости, покровительства. Княжеская шапка и пурпурное поле символизируют княжеское достоинство Дмитрия Пожарского и высокий статус его земель. Пурпурный цвет - символ благородства, достоинства, величия.

Золото символизирует власть, богатство, постоянство, уважение, интеллект, великодушие.

3.4. Авторская группа: идея герба: Александр Цветков (Москва), Олег Агафонов (Москва), Константин Мочёнов (Химки), обоснование символики: Кирилл Переходенко (Конаково), художник: Роберт Маланичев (Москва), компьютерный дизайн: Оксана Афанасьева (Москва)".

Исторчник: <http://heraldicum.narod.ru/russia/subjects/towns/vokres1.htm>

Новый флаг Воскресенского района, который появился у одновременно с новым гербом и составлен на основании герба Воскресенского района, содержит его изображение. Как следует из описания:

«Флаг Воскресенского района представляет собой прямоугольное пурпурное полотнище с отношением ширины к длине 2:3, несущее посередине изображение фигуры герба: жёлтого тарча».

Основные цвета — такие же, как и на гербе: пурпурный и жёлтый.



СОСТАВ ВОСКРЕСЕНСКОГО РАЙОНА

ВОСКРЕСЕНСКИЙ МУНИЦИПАЛЬНЫЙ РАЙОН

Городское
поселение
Воскресенск



Городское
поселение
Хорлово



Городское
поселение им.
Цюрупы



Городское
поселение
Белоозерский

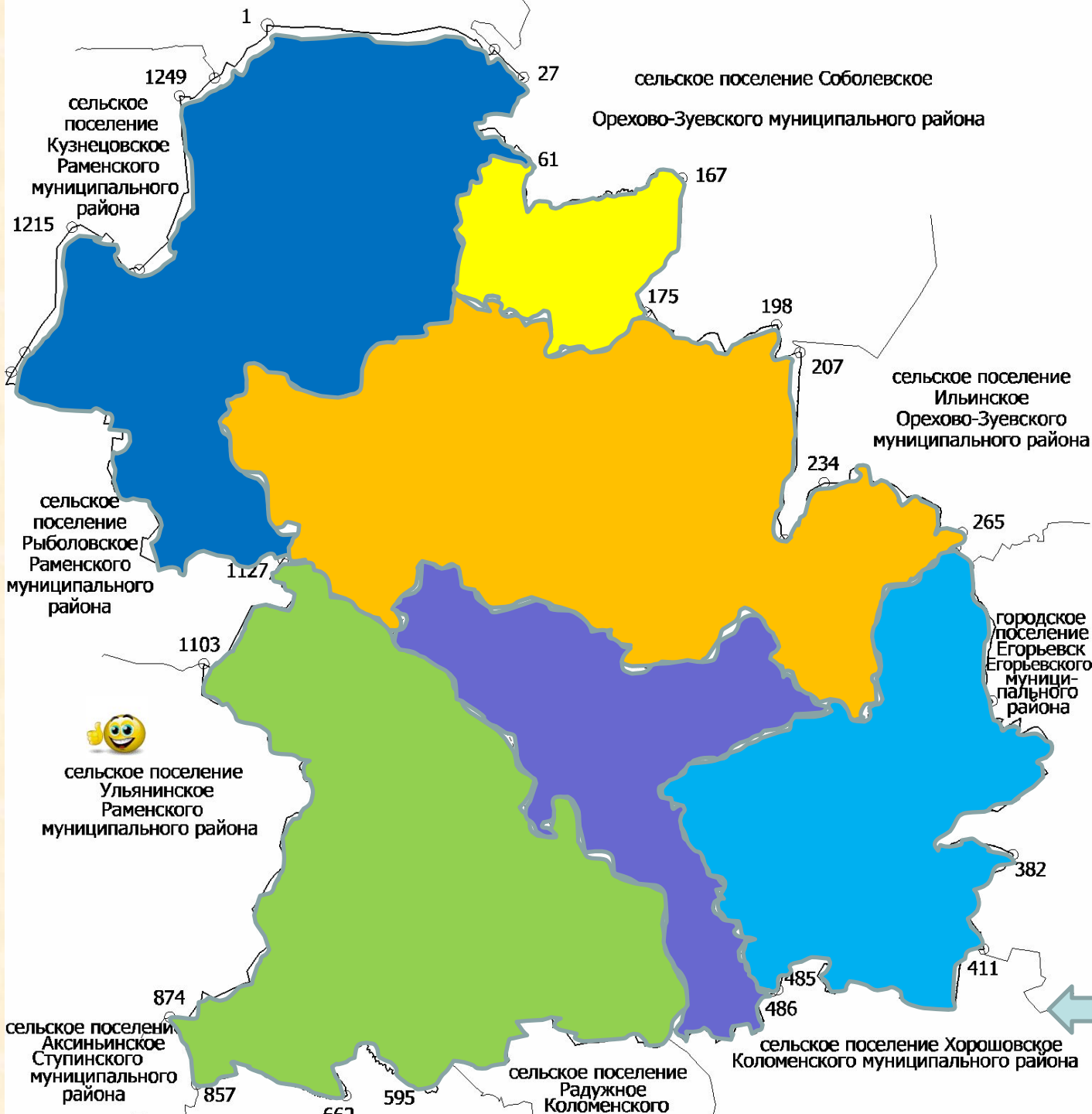


Сельское
поселение
Фединское



Сельское
поселение
Ашитковское





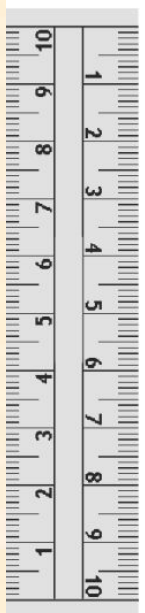
сельское поселение
Ульянинское
Раменского
муниципального района



ПРАКТИЧЕСКАЯ РАБОТА

ГЕОГРАФИЧЕСКОЕ ПОЛОЖЕНИЕ

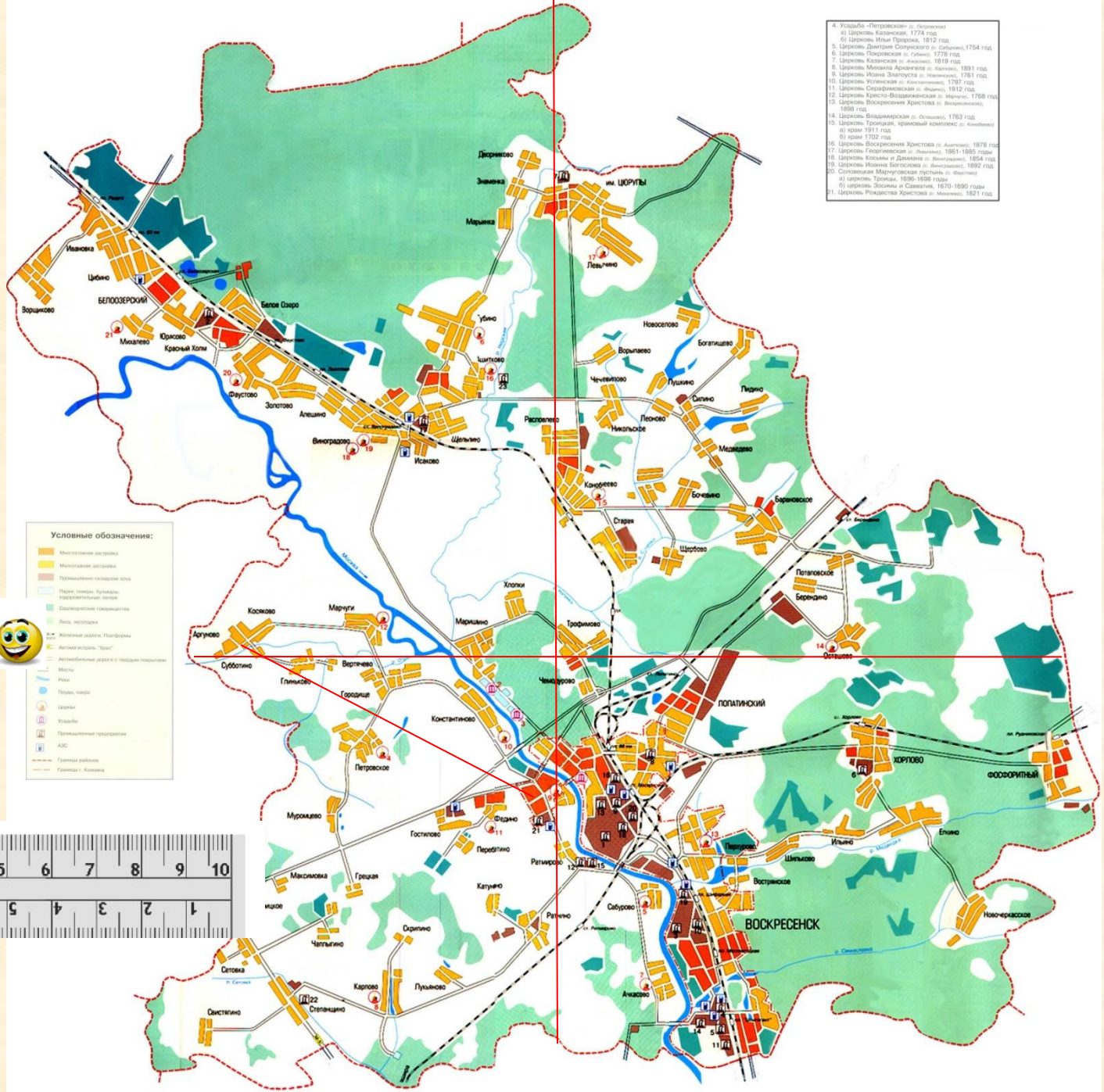
- 1) Обозначить границы Воскресенского района и пограничных районов
- 2) Определить протяженность Воскресенского района с севера на юг.
- 3) Определить:
 - а) самый северный населенный пункт района
 - б) самый южный населенный пункт района
 - в) самый западный населенный пункт района
 - г) самый восточный населенный пункт района
- 4) Используя масштаб, рассчитать расстояние от вашего населенного пункта до города Воскресенска
- 5) Определить населенные пункты, расположенные на железнодорожной магистрали Москва – Рязань



Условные обозначения:

- Многоэтажная застройка
- Многоэтажная застройка
- Промышленно-складские здания
- Парки, скверы, бульвары, парковые зоны
- Спортивные сооружения
- Водоемы, озера
- Железные дороги, платформы
- Автомобильные "узлы"
- Автомобильные дороги с твердым покрытием
- Мосты
- Рельсы
- Парки, скверы
- Церкви
- Усадьбы
- Промышленные сооружения
- АЭС
- Станции района
- Границы с Калужской областью

4. Усадьба Петровского в Луховицах
5. Церковь Ильи Пророка, 1812 год
6. Церковь Дмитрия Солунского в Соболево, 1754 год
7. Церковь Покровская в Губино, 1778 год
8. Церковь Казанская в Ямалево, 1819 год
9. Церковь Михаила Архангела в Мухомово, 1891 год
10. Церковь Ивана Златоуста в Именинское, 1781 год
11. Церковь Успенская в Коптево, 1797 год
12. Церковь Серафимовская в Ямалево, 1912 год
13. Церковь Христова-Воскресенская в Ямалево, 1768 год
14. Церковь Воскресения Христова в Ямалево, 1898 год
15. Церковь Владимирская в Соболево, 1763 год
16. Церковь Троицкая, кирпичной кладкой в Коптево: а) храм 1911 год, б) храм 1702 год
17. Церковь Воскресения Христова в Ашелево, 1878 год
18. Церковь Георгиевская в Ямалево, 1861-1885 годы
19. Церковь Космы и Дамиана в Ямалево, 1854 год
20. Церковь Иоанна Богослова в Ямалево, 1892 год
21. Сопольская Маргуловская усадьба в Ямалево: а) усадьба Тарасов, 1896-1898 годы; б) усадьба Соснина и Саваткина, 1870-1890 годы
22. Церковь Рождества Христова в Мухомово, 1821 год.



Литература