



Восточная Европа,
Средняя Европа,
Северная Европа,
Южная Европа

Цель:

Выявить региональные различия.

Субрегионы в Зарубежной Европе



Критерии выделения субрегионов:

- *природный*
- *исторический*
- *экономический*
- *политический*

**Факторы
различий**

```
graph TD; A[Факторы различий] --- B[Природа]; A --- C[История]; A --- D[Население];
```

Природа

История

**Населени
е**

Доля Северной Европы в мире в



Ответьте на вопросы

На какие
регионы
делится
Зарубежная
Европа?

Какой регион
лидирует:

По площади
территории

По
численности
населения

По объёму
производства?



- 13 Молдавия
- 14 Албания
- 15 Македония
- 16 Мальта
- 17 Марокко
- 18 Алжир

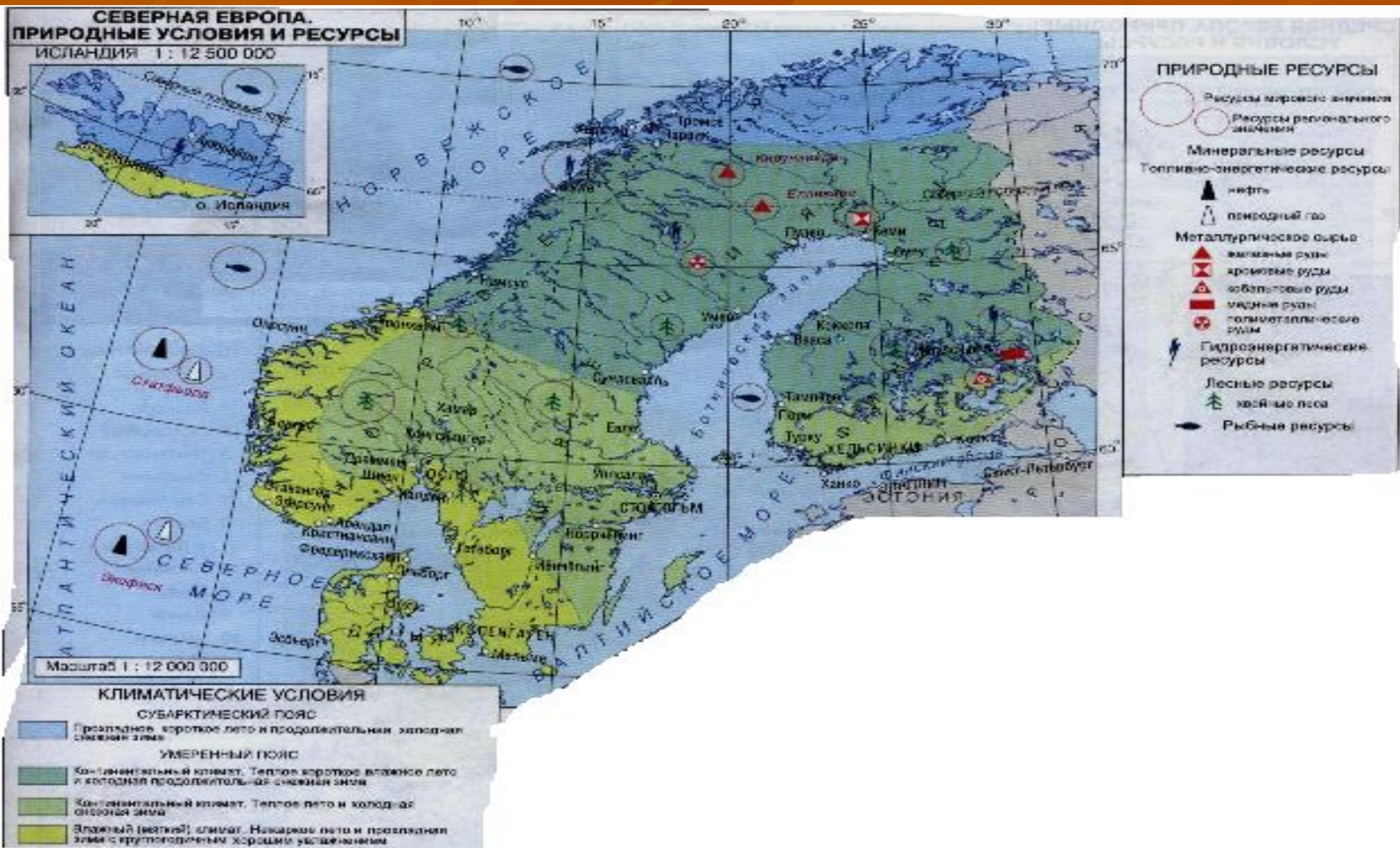


Деление на четыре субрегиона

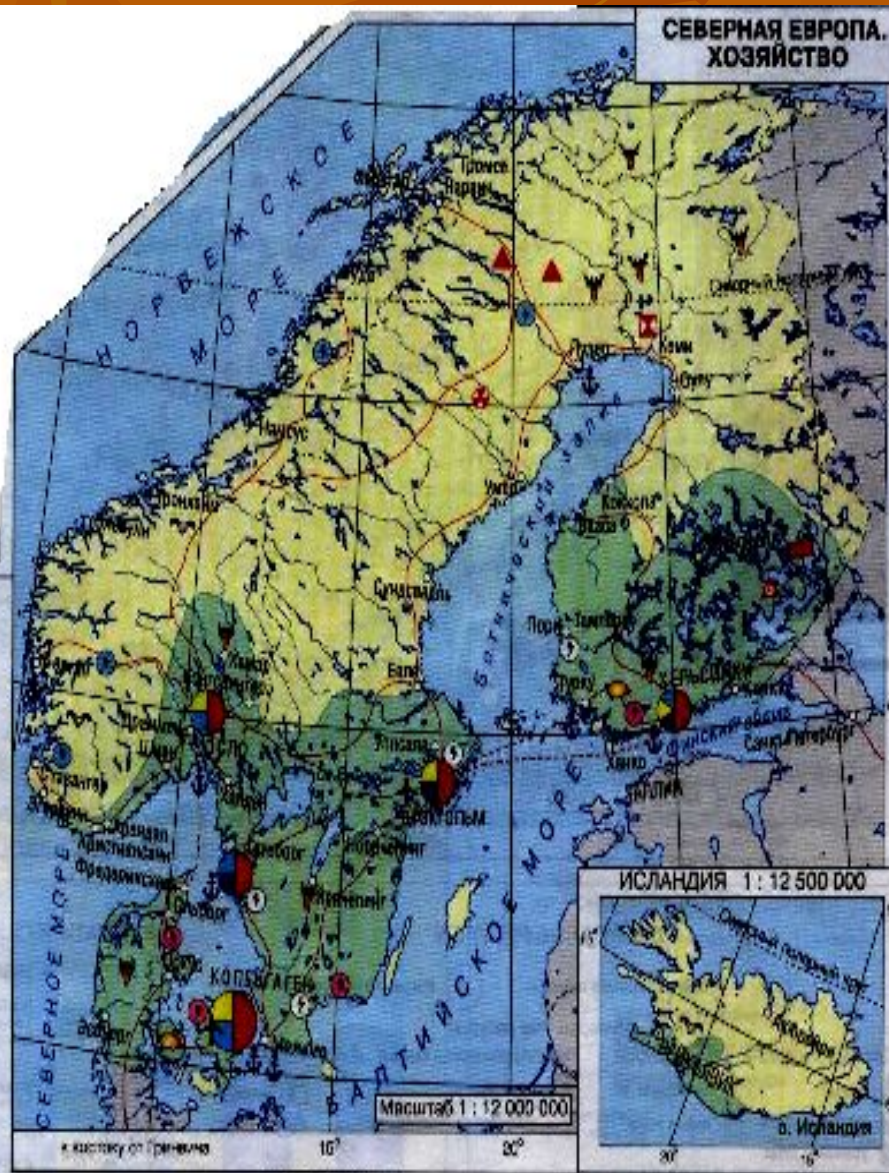


Северная Европа

1. Какими природными ресурсами богат регион?
2. Какие природные условия характерны ему?





Северная Европа



1. Какие отрасли промышленности получили в нём развитие?
2. Какие отрасли сельского хозяйства представлены в регионе?

Северная Европа



Природа:

- Морское хозяйство
- Лесное хозяйство
- ГЭС и энергоёмкие производства
- Молочное скотоводство

Население

- Небольшая численность
- Малая плотность
- Однонациональный состав
- Высокий уровень жизни

Хозяйство

- Небольшие размеры хозяйства
- Высокий уровень
- Современные производства



- Цифрами на карте обозначены:
- 1 Андорра
 - 2 Люксембург
 - 3 Лихтенштейн
 - 4 Словения
 - 5 Сан-Марино
 - 6 Босния и Герцеговина
 - 7 Словакия
 - 8 Венгрия
 - 9 Дания
 - 10 Швеция
 - 11 Монако



| ПРИРОДНЫЕ РЕСУРСЫ | | | КЛИМАТИЧЕСКИЕ УСЛОВИЯ | |
|---|--|--|---|--|
| <ul style="list-style-type: none"> Топливо-энергетические ресурсы нефть каменный уголь урановые руды Гидроэнергетические ресурсы Рыбные ресурсы | <ul style="list-style-type: none"> Минеральные ресурсы природный газ бурый уголь Металлургическое сырье железные руды полиметаллические руды Лесные ресурсы: хвойные леса Природно-рекреационные ресурсы | <ul style="list-style-type: none"> Химическое и прочее сырье калийные соли малчезит | <p>УМЕРЕННЫЙ ПОЯС</p> <ul style="list-style-type: none"> Континентальный климат. Теплое влажное лето и холодная снежная зима Влажный климат. Нежаркое лето и прохладная зима с круглогодичным увлажнением | <p>СУБТРОПИЧЕСКИЙ ПОЯС</p> <ul style="list-style-type: none"> Средиземноморский климат. Жаркое сухое лето и мягкая дождливая зима |

Средняя Европа

1. Какими природными ресурсами богат регион?
2. Какие природные условия характерны ему?

СРЕДНЯЯ ЕВРОПА. ХОЗЯЙСТВО



ГОРНОДОБЫВАЮЩАЯ ПРОМЫШЛЕННОСТЬ

Добыча топлива

- ▲ нефти
- ▲ природного газа
- каменного угля
- бурого угля
- урановых руд

Добыча металлургического сырья

- ▲ железных руд
- ▲ полиметаллических руд

Добыча химического и прочего сырья

- ▲ магнезита
- ▲ калийных солей

СЕЛЬСКОЕ ХОЗЯЙСТВО

■ Главные массивы обрабатываемых земель

Специализированное сельскохозяйственное производство

Разведение

- ▲ крупного рогатого скота
- ▲ овец

Выращивание

- ▲ пшеницы
- ▲ кукурузы
- ▲ льна
- ▲ яблок
- ▲ сахарной свеклы
- ▲ овощей
- ▲ винограда

Средняя Европа

1. Какие отрасли промышленности получили в нём развитие?
2. Какие отрасли сельского хозяйства представлены в регионе?



ОБРАБАТЫВАЮЩАЯ ПРОМЫШЛЕННОСТЬ

Центры обрабатывающей промышленности

- Крупнейшие
- Средние
- Значительные

ОСНОВНЫЕ ОТРАСЛИ ПРОМЫШЛЕННОСТИ

- Черная металлургия
- Цветная металлургия
- Машиностроение
- Химическая и нефтеперерабатывающая промышленность
- Легкая промышленность
- Текстильная промышленность

■ Главные районы обрабатывающей промышленности

КРУПНЕЙШИЕ ЭЛЕКТРОСТАНЦИИ

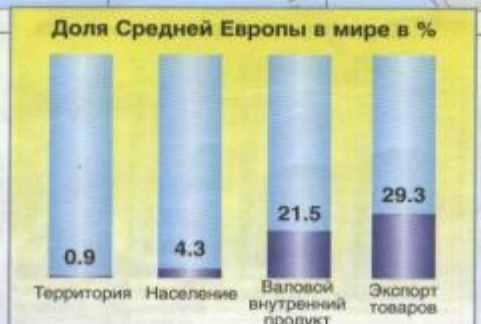
- Тепловые
- Гидроэлектростанции
- Атомные

ТРАНСПОРТ


- Важнейшие железные дороги
- Важнейшие нефтепроводы
- Важнейшие газопроводы
- ▲ Крупнейшие морские порты
- ▲ Крупнейшие аэропорты

ТУРИЗМ

- ▲ Горного
- ▲ Приморского
- ▲ Круизного
- ★ Центры галлоленичества
- Наиболее посещаемые туристами города



Средняя Европа



Природа

- Относительно большая территория
- Хорошие условия для сельского хозяйства
- Разнообразные минеральные ресурсы

Население

- Значительная численность
- «Нулевой» прирост
- Массовая иммиграция
- Высокий уровень жизни

Хозяйство

- Разные по размерам экономики страны, но все высокого уровня
- Лидирующие позиции в мире в производстве и экспорте важнейших видов продукции
- Экономическая интеграция

ЮЖНАЯ ЕВРОПА. ПРИРОДНЫЕ УСЛОВИЯ И РЕСУРСЫ



ПРИРОДНЫЕ РЕСУРСЫ

Ресурсы мирового значения Ресурсы регионального значения

Минеральные ресурсы

Топливо-энергетические ресурсы: бурый уголь

Другие виды минерального сырья: магнетит

Металлургическое сырье

алюминиевые руды полиметаллические руды
 вольфрамовые руды ртутные руды
 никелевые руды

Природно-рекреационные ресурсы

КЛИМАТИЧЕСКИЕ УСЛОВИЯ

УМЕРЕННЫЙ ПОЯС

Континентальный климат. Жаркое влажное лето и мягкая зима

Влажный (морской) климат. Нежаркое лето и прохладная зима с круглогодичным увлажнением

СУБТРОПИЧЕСКИЙ ПОЯС


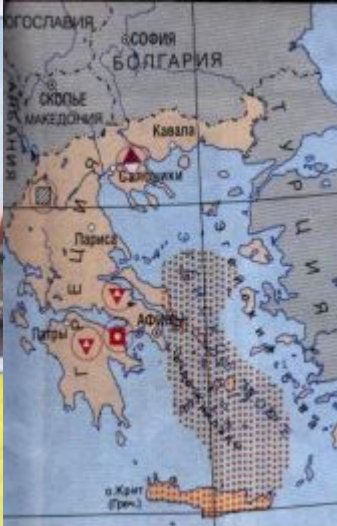
Континентальный климат. Жаркое и очень сухое лето и прохладная влажная зима

Средиземноморский климат. Жаркое, сухое лето и мягкая дождливая зима

Цифры на карте обозначены:

- 1 Андорра
- 2 Лихтенштейн
- 3 Монако
- 4 Сан-Марино
- 5 Ватикан

Масштаб 1 : 12 000 000



Южная Европа

1. Какими природным и ресурсами богат регион?
2. Какие природные условия характерны ему?

Южная Европа

1. Какие отрасли промышленности получили в нём развитие?
2. Какие отрасли сельского хозяйства представлены в регионе?



ЮЖНАЯ ЕВРОПА. ХОЗЯЙСТВО



ГОРНОДОБЫВАЮЩАЯ ПРОМЫШЛЕННОСТЬ
Добыча топлива
■ бурого угля
Добыча металлургического сырья
■ железных руд ⚙️ полиметаллических руд
■ вольфрамовых руд ⚙️ ртутных руд
■ танталовых руд
Добыча других видов минерального сырья
◆ магнезита

СЕЛЬСКОЕ ХОЗЯЙСТВО
■ Главные массивы обрабатываемых земель
Специализированное сельскохозяйственное производство
Выращивание
■ винограда ⚙️ пшеницы
■ оливок ⚙️ сахарной свеклы
■ цитрусовых ⚙️ табака

ОБРАБАТЫВАЮЩАЯ ПРОМЫШЛЕННОСТЬ
■ Главные районы обрабатывающей промышленности
Центры обрабатывающей промышленности
○ Крупнейшие ○ Крупные ○ Значительные


ОСНОВНЫЕ ОТРАСЛИ ПРОМЫШЛЕННОСТИ
● Черная металлургия ● Химическая и нефтеперерабатывающая промышленность
● Цветная металлургия ● Пищевая промышленность
● Машиностроение ● Легкая промышленность

КРУПНЕЙШИЕ ЭЛЕКТРОСТАНЦИИ
⚡ Тепловые ⚡ Гидроэлектростанции ⚡ Атомные

ТРАНСПОРТ
— Важнейшие железные дороги
— Важнейшие железнодорожные паромные переправы
— Важнейшие нефтепроводы
— Важнейшие газопроводы
⚓ Крупнейшие морские порты ✈️ Крупнейшие аэропорты

ТУРИЗМ
Важнейшие районы туризма
⚓ Прибрежного ⚓ Круизного
🏠 Наиболее посещаемые туристами города

Южная Европа



Природа

- Особая роль Средиземного моря
- Средиземноморский климат

Население

- Резкое сокращение прироста
- От эмиграции к иммиграции
- Преобладание романских народов

Хозяйство

- Динамичное развитие
- Быстрая трансформация хозяйства в послевоенный период
- Глубокие структурные сдвиги
- Главный район международного туризма

ВОСТОЧНАЯ ЕВРОПА. ПРИРОДНЫЕ УСЛОВИЯ И РЕСУРСЫ



ПРИРОДНЫЕ РЕСУРСЫ

- Ресурсы мирового значения
- Ресурсы регионального значения

Минеральные ресурсы

Топливо-энергетические ресурсы

- каменный уголь
- бурый уголь
- пороховые сланцы

Металлургическое сырьё

- железные руды
- медные руды
- алюминиевые руды
- марганцевые руды
- полиметаллические руды
- хромовые руды
- рутные руды
- никелевые руды

Химическое и прочее сырьё

- каменные соли
- сера
- сфенит

Гидроэнергетические ресурсы

Природно-рекреационные ресурсы

КЛИМАТИЧЕСКИЕ УСЛОВИЯ

УМЕРЕННЫЙ ПОЯС

- Континентальный климат: тёплое лето и холодная зима
- Континентальный климат: жаркое влажное лето и мягкая зима
- Влажный (океанический) климат: нежаркое лето и прохладная зима с крупными осадками

СУБТРОПИЧЕСКИЙ ПОЯС

- Средиземноморский климат: жаркое сухое лето и мягкая дождливая зима

Восточная Европа

1. Какими природными ресурсами богат регион?
2. Какие природные условия характерны ему?

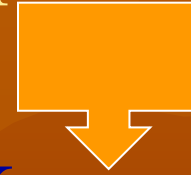


Восточная Европа

1. Какие отрасли промышленности получили в нём развитие?
2. Какие отрасли сельского хозяйства представлены в регионе?



Восточная Европа



Природа

а

- Большая территория
- Разнообразные ресурсы

Население

е

- Значительная величина
- Пёстрый этнический состав
- Различные религии
- Снижение прироста

Хозяйств

о

- Коренные изменения в послевоенный период
- Переходная экономика
- «Болезненное» состояние экономики
- Смена внешнеэкономической

Политическая карта

- Коренные изменения

Европейская мозаика

