



Восточная Сибирь: величие и суровость природы.

От **ВСОТАС**



Открытка

**ИРИТОРЕРИТ**

Имя и фамилия отправителя

**Состав  
территории**



Имя и фамилия получателя



# *Вставьте в текст пропущенные слова и заработайте 1 балл.*

Восточная Сибирь занимает площадь более

\_\_\_\_\_

Здесь находится самая северная точка Азии

\_\_\_\_\_

На севере границей служит \_\_\_\_\_, на юге граничит с \_\_\_\_\_ и \_\_\_\_\_.

Протяженность территории с севера на юг более

\_\_\_\_\_

В состав региона входят:

1) \_\_\_\_\_,

2) \_\_\_\_\_,

3) \_\_\_\_\_,

4) \_\_\_\_\_,

5) \_\_\_\_\_,

6) \_\_\_\_\_,

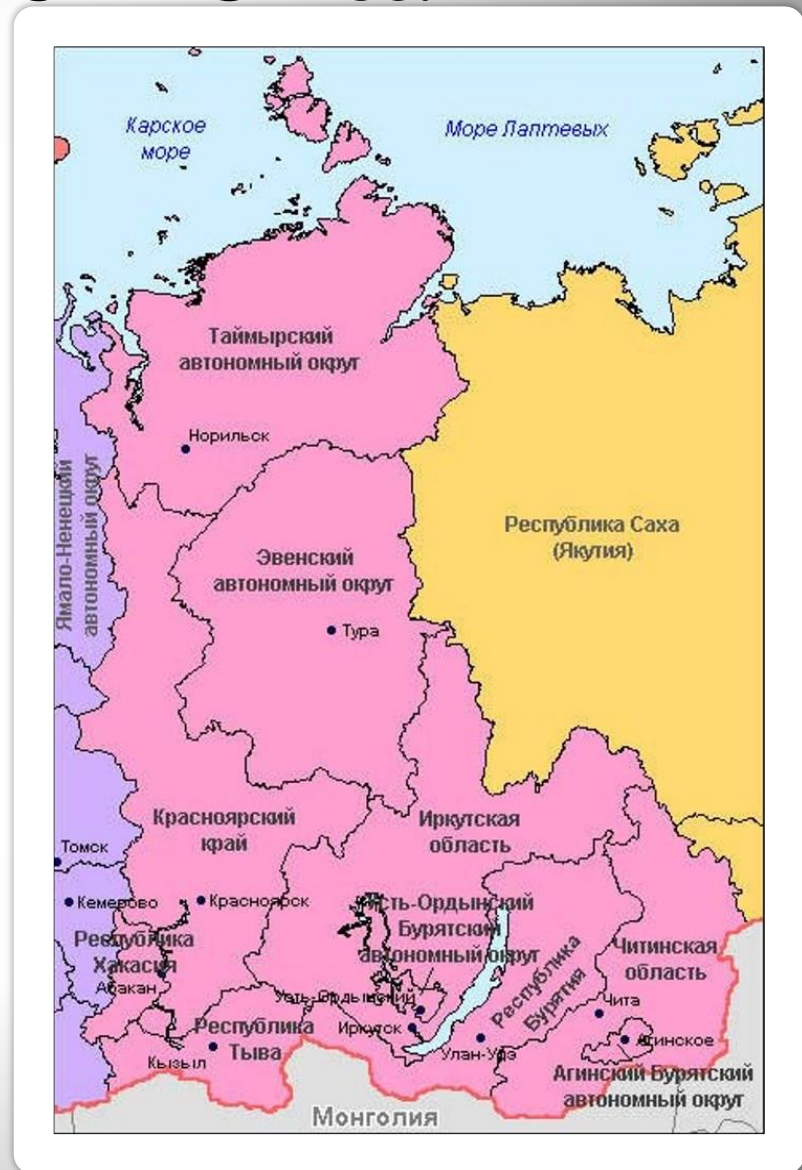
# Восточная Сибирь —

- Часть Сибири, включающая азиатскую территорию России от Енисея на западе до водораздельных хребтов, идущих вдоль Тихого океана на востоке.
- Самая северная точка Азии — мыс Челюскин.
- На севере границей служит Северный Ледовитый океан, на юге граничит с Монголией и Китаем.
- Площадь более 7 млн. км<sup>2</sup>.
- Протяженность территории с севера на юг более чем 3 тыс. км.



# Состав региона:

- Красноярский край;
- Иркутская область;
- Читинская область;
- Республика Хакасия;
- Республика Бурятия;
- Республика Тыва;
- Республика Саха (Якутия).



От кого  
Адрес  
Имя  
Фамилия  
Откуда

ЯИРОТСИ  
ЯИНЕОВСО  
ЙОНЧОТООР  
ИРИ



**История  
освоения  
Восточной  
Сибири**



# Установите соответствие и заработайте 1 балл.



Событие	Дата
Первые поселения охотников и рыболовов.	XVIII век
Казаками основано Туруханское зимовье.	За 40 тыс.лет до н.э.
Год основания Красноярска.	1601 год
Год основания города Мангазея.	XV век
Первые походы русских в Западную Сибирь и появление первых сведений и Восточной Сибири. В русских летописях появилось название «Сибирская земля».	1630 – 1649 гг.
С этого периода во всей Восточной Сибири преобладающим стало русское население.	1628 г.
Включение Восточной Сибири в состав России.	1782 г.
Год основания Братского острога на Ангаре.	Конец XVIII века
Проникновение казаков с Енисея в бассейн Лены и их продвижение к Тихому океану.	1631 г.
В этом году Мангазея была переименована в город Туруханск	1609 г.

# История освоения Восточной Сибири.


*Первые сведения о Восточной Сибири появились в России в XV веке, когда начались походы русских в Западную Сибирь; в летописях появилось название «Сибирская земля».*



# История освоения Восточной Сибири



# История освоения Восточной Сибири




В 1628 г. был основан  
город Красноярск



В 1631 г. был основан Братский  
острог на реке Ангаре

# История освоения Восточной Сибири



В.А. Обручев

Исследователь  
Сибири; академик,  
почетный президент  
Географического  
общества; автор  
многих трудов по  
геологии Сибири,  
неотектонике, а также  
популярной книги  
«Занимательная  
геология» и романов  
«Земля Санникова»,

# История освоения Восточной Сибири



В честь  
Прончищева  
названа часть  
восточного  
побережья п-ва  
Таймыр, озеро, мыс  
и горный хребт.



Карта, составленная  
В.В. Прончищевым

Бухта Марии  
Прончищевой в  
море Лаптевых  
названа в честь  
жены Прончищева  
В.В.





От кого \_\_\_\_\_

Адрес \_\_\_\_\_

# БОСЕНОНСТИОРИПЫ ДОР

Имя и фамилия отправителя



**Особенности  
природы**



Имя и фамилия получателя



РОССИЯ

*Заполните таблицу и получите 2 балла.*

<b>Формы рельефа</b>	<b>Состав</b>	<b>Геологическое строение</b>	<b>Полезные ископаемые</b>

# Особенности природы Восточной Сибири

**Большую часть региона занимает Среднесибирское плоскогорье. На севере, юге и востоке оно окантовано гигантским амфитеатром горных хребтов. В состав гор Южной Сибири входят Алтай, Салаирский кряж, Кузнецкий Алатау, Саяны, хребты Прибайкалья и Забайкалья, Витимское плоскогорье, Становой хребет, Северо-Байкальское, Становое, Патомское и Алданское**


# Полезные ископаемые



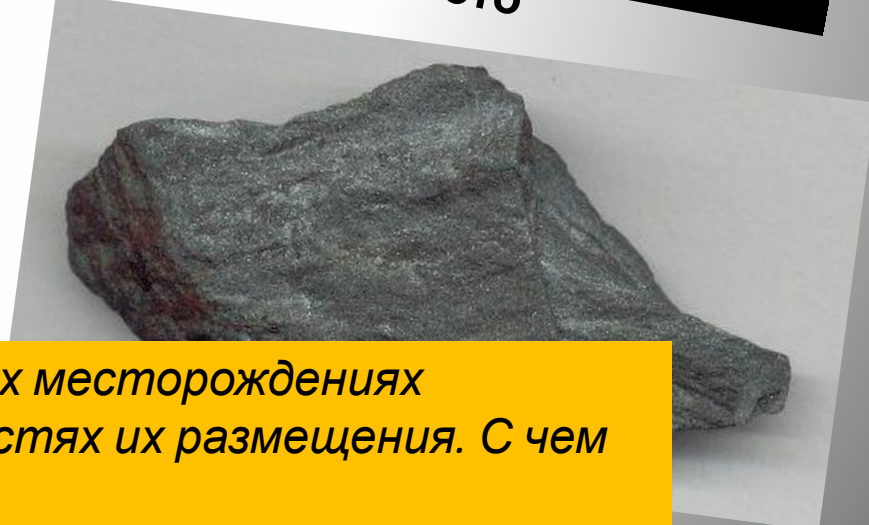
Алмазы



Уголь



Золото



**Задание: Расскажите о крупнейших месторождениях Восточной Сибири, о закономерностях их размещения. С чем связаны трудности их освоения?**



От кого \_\_\_\_\_

Адресата \_\_\_\_\_



**МЛИКАТ**

Ваше место отправления



**КЛИМАТ**



Ваше место назначения



ПОЧТА РОССИИ

# *Ответьте на вопросы и заработайте 1 балл.*

- В чем проявляется континентальность климата?
- Назовите главную причину, от которой зависит разность климатических условий в разных районах равнины.
- Как Азиатский (Сибирский) антициклон влияет на климат?
- Благодаря чему жители Сибири легко переносят очень сильные морозы?
- О каком явлении природы землепроходцы писали царю: «А в Якутском...хлебной пашни не чаять – земля-де, государь, в середине лета вся не растаивает»?

# Климат Восточной Сибири-резко континентальный.



# Континентальность климата проявляется:

- в большой амплитуде температур зимы и лета (достигает  $50^{\circ}$ , а в Восточной Якутии-  $100^{\circ}$ );
- в резких колебаниях температуры в течение суток;
- в небольшом количестве осадков (max – июль, август).

Задание: В каких климатических поясах расположен регион? Вспомните отличительные черты резко континентального климата в сравнении с морским и умеренно континентальным.

# Основные факторы, влияющие на климат:

- Большая протяженность территории (на юге – тепло, на севере – полярный день, ночь);
- Рельеф влияет на распределение осадков (северо-западные склоны хребта Хамар-Дабан получают в год 800-1400 мм осадков, а юго-восточные – 300мм);
- Положение в центре материка влияет на особенности циркуляции воздушных масс (образование Азиатского (Сибирского) антициклона).

Задание: Сопоставьте физическую карту Восточной Сибири и карту распределения осадков на ее территории и убедитесь во влиянии рельефа на распределение осадков.

# Многолетняя мерзлота как следствие резко континентального климата Восточной Сибири.

*«А в Якутском... хлебной  
пашни не чаять – земля-де,  
государь, в середине лета вся  
не растаивает».*

(Из письма  
землепроходцев  
русскому царю).



