

# Восточно – Европейская равнина

*Русская равнина*

**Здесь колыбель  
Российского народа,  
Которую сплела сама  
природа.**

**Среди лесов, озёр, полей,  
степей**

**Вольготно развивалась**

С природой переменчивой и  
грустной,  
С суровым северным  
дыханием  
таёжным,  
С течением рек, широким  
осторожным.

С богатым, плодородным

Кожевникова С. И.

Учитель географии УВК №1883

Равнина с... для нас



# План изучения крупного природного района

- ***ФГП***
- ***Природные зоны***
- ***Рельеф и геологическая история***
- ***Климат***
- ***Внутренние воды***

Баренцево  
море

Белое  
море

$S = 3$  млн. кв. км.

2500 км

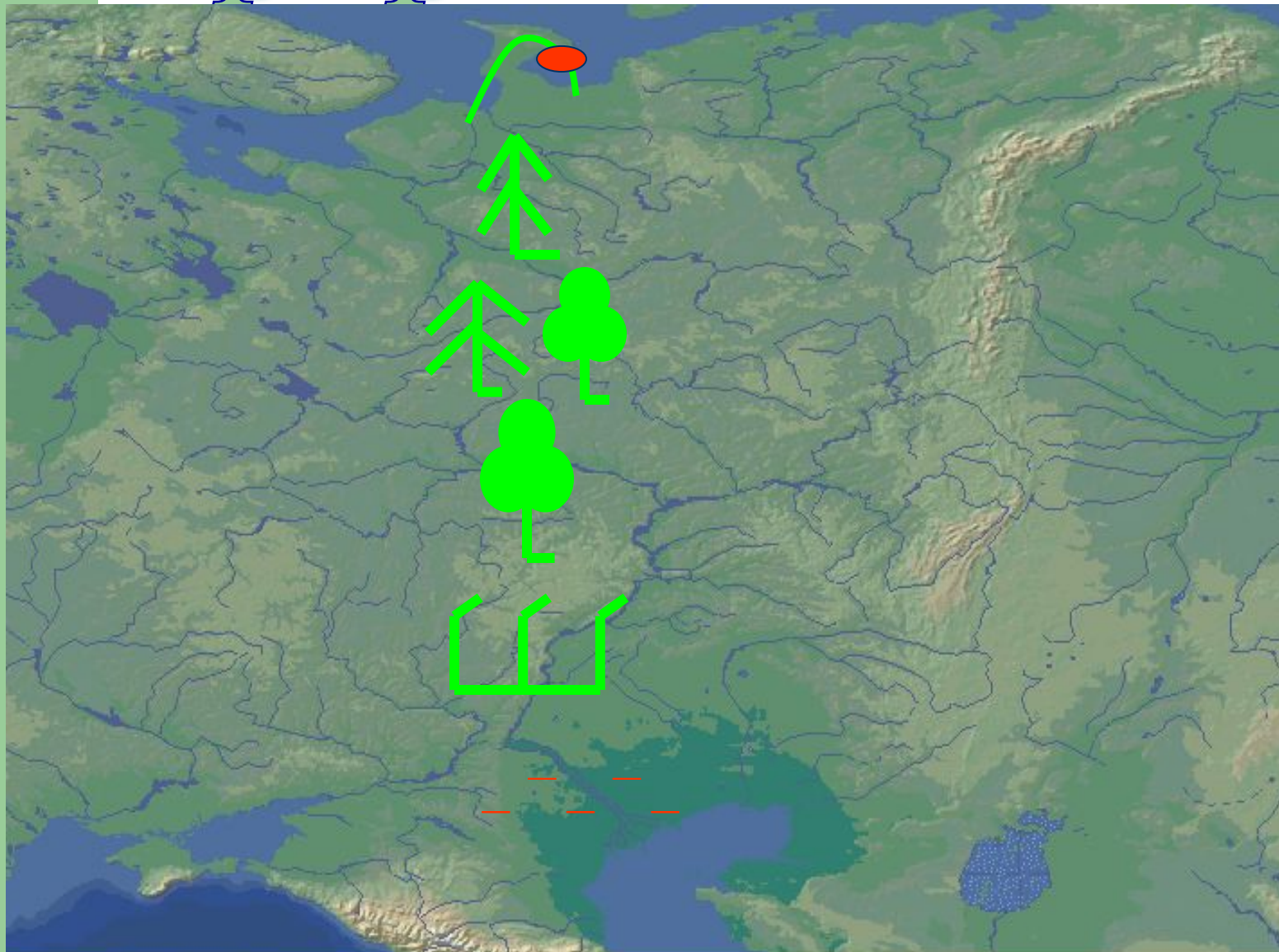
Уральские горы

???



# Природные зоны

[назад](#)



# *Рельеф*

- *Наибольшие высоты – 1191 м в Хибинах на Кольском п-ве*
- *Наименьшие высоты – 28 м ниже уровня моря на побережье Каспийского моря*



# *Рельеф и геологическая история*

- **В основании Русской равнины лежит древняя докембрийская платформа. Складчатый фундамент залегает на различной глубине и выходит на поверхность в пределах равнины лишь на Кольском п-ве и в Карелии (см. тектоническую карту). На остальной территории фундамент перекрыт осадочным чехлом различной мощности.**

## Возвышенности Русской равнины

## Низменности Русской равнины

1.

2.

3.

.

.

.

.

1.

2.

3.

.


.

.

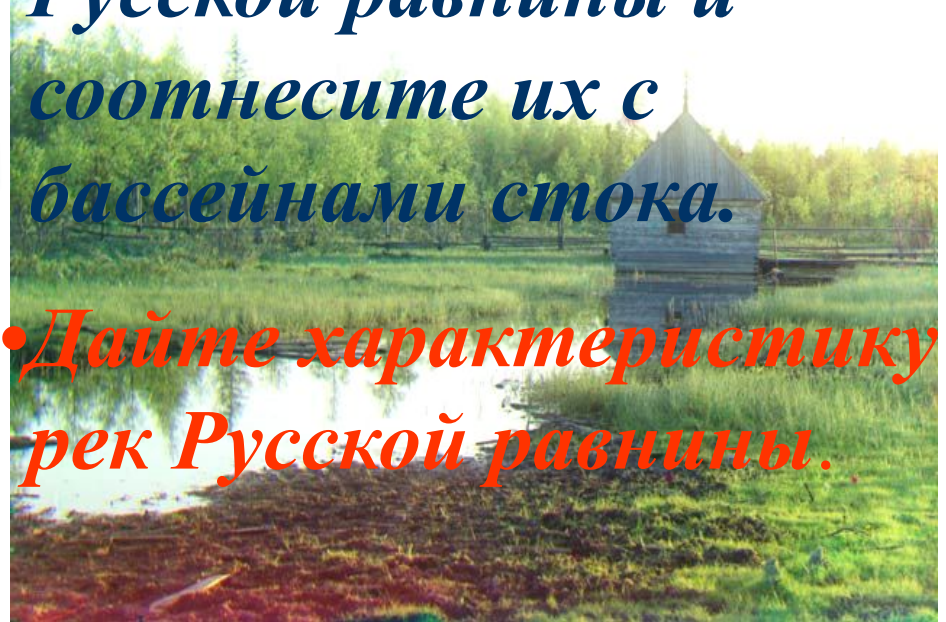
.

# Внутренние воды

## реки Русской равнины



- *Перечислите реки Русской равнины и соотнесите их с бассейнами стока.*
- *Дайте характеристику рек Русской равнины.*



# Внутренние водьы

## озёра русской равнины

- **Перечислите крупные озёра Русской равнины**
- **К каким типам озёр они относятся?**

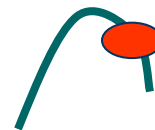


Ладожское  
озеро

# Условные знаки



Арктические пустыни



Тундра



Тайга



Смешанные леса



Широколиственные  
леса



Степи



Пустыни и полупустыни



Высотная  
поясность

# Климат

[назад](#)

[назад](#)

C/A

господствует

ЗПВМ

УКП

оказывают  
влияние

АрВМ  
АтВМ

t - ?

t - ?



A decorative graphic on the left side of the slide, consisting of a light green vertical bar and a dark blue horizontal bar with rounded ends.

# *Приложение*







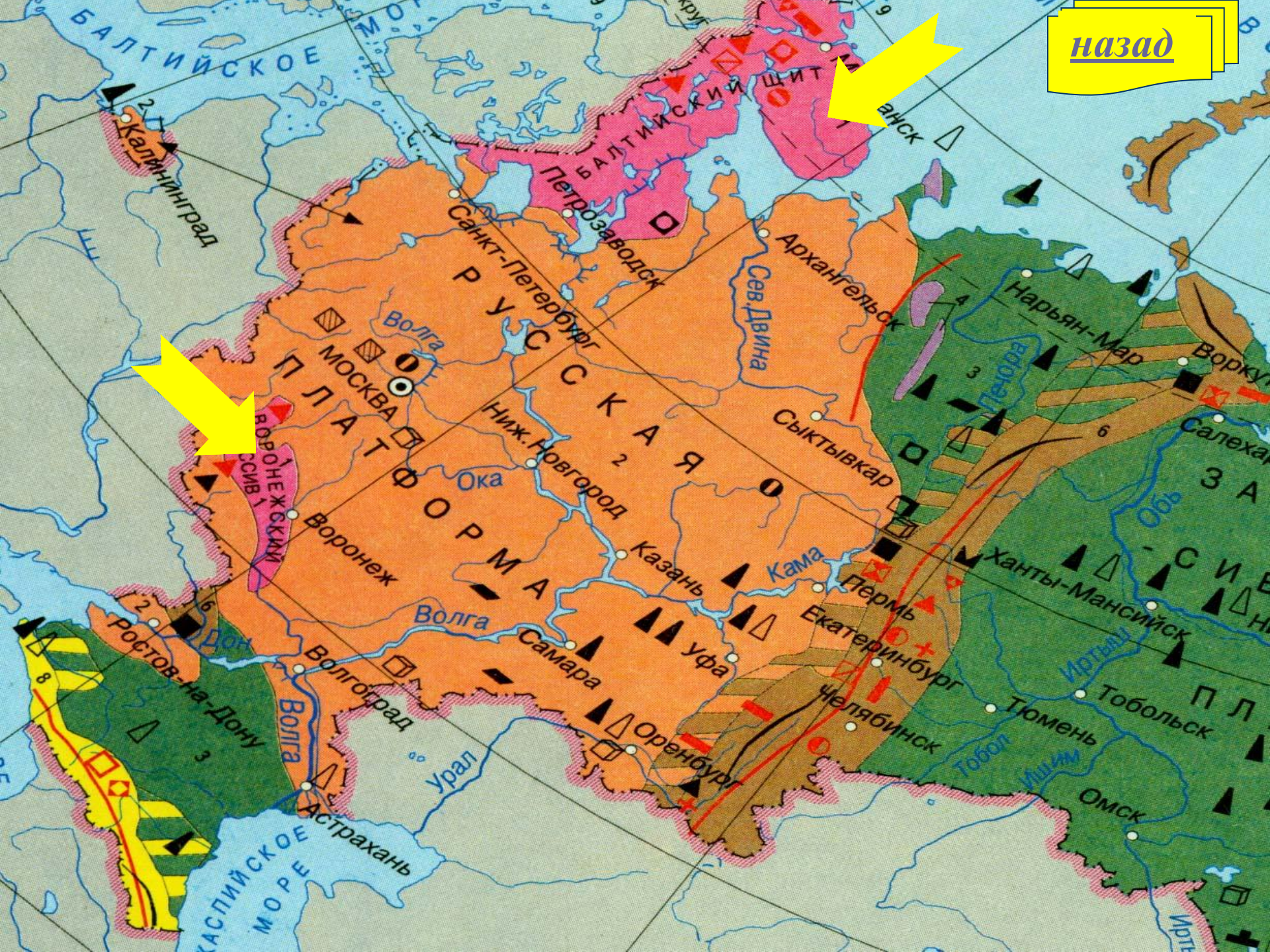






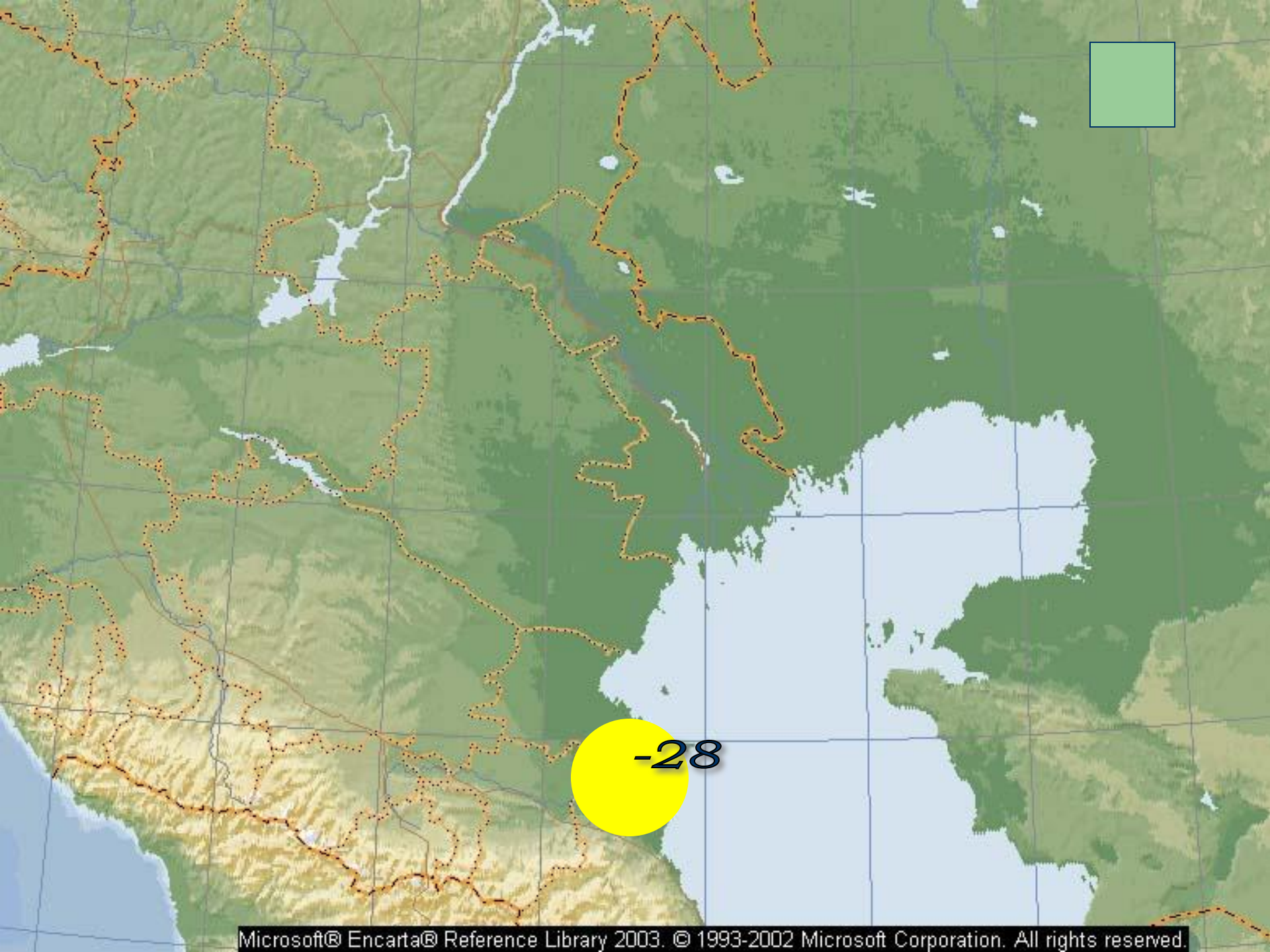


[назад](#)





1191



-28



# Номенклатура

- Баренцево море
- Белое море
- Черное море
- Азовское море
- Каспийское море
- р. Кама
- Р. Волга
- Р. Печора
- Р. Ока
- Р. Северная Двина
- Ладожское озеро
- Онежское озеро
- Чудское озеро
- Озеро Селигер
- Озеро Ильмень
- Кольский полуостров
- Полуостров Канин
- Приволжская возвышенность
- Общий сырт
- Северные Увалы
- Финский залив
- Тиманский кряж
- горы Хибины
- Валдайская возвышенность
- Смоленско –Московская возвышенность
- Среднерусская возвышенность
- Прикаспийская низменность

## ЗНАКИ




Арктические пустыни



Тундра



Тайга



Смешанные леса



Широколиственные  
леса



Степи



Пустыни и  
полупустыни



Высотная  
поясность