


# **Восточно-Сибирский экономический район**

A map of Russia with the Eastern Siberian Federal District highlighted in yellow. The rest of the map is light yellow with black outlines for regional boundaries.

**Работа Филипповой  
Дарьи Олеговны  
ученицы 11 класса Я  
МОУ «СОШ № 45 г. Чебоксары»  
Научный руководитель:  
учитель географии  
Пякшина Галина Петровна**

□  $S = 4,1 \text{ млн. км}^2$



□  $N = 9,2 \text{ млн. чел.}$

# СОСТАВ РАЙОНА:

- **КРАЯ**: Красноярский, Забайкальский
- **РЕСПУБЛИКИ**: Бурятия, Тыва, Хакасия
- **ОБЛАСТИ**: Иркутская

## ВОСТОЧНО-СИБИРСКИЙ РАЙОН

### Восточно-Сибирский район



### Доля в РОССИИ

Территория



Население




Плотность 1чел./км<sup>2</sup>


Электроэнергетика 13,4%



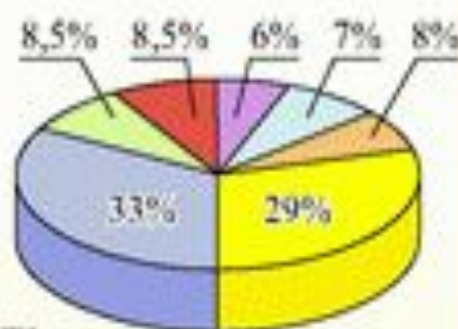
Лесная, деревообрабатывающая и целлюлозно-бумажная промышленность 17,4%



Цветная металлургия 32,5%



### Структура промышленности Восточно-Сибирского района (в %)




# Красноярск



# КЫЗЫЛ



# Абакан





**Иркутск**



# Улан-Удэ





Чита

● Имеет выход к южной границе с Монголией и Китаем( ВСП

ЭГП:

● Редкая

транспортная сеть

● Удаленность от центральных

улучшается)



● 3/4 районов торговли

● (Сибирская выходы к

● Энергетические и сырьевые ресурсы

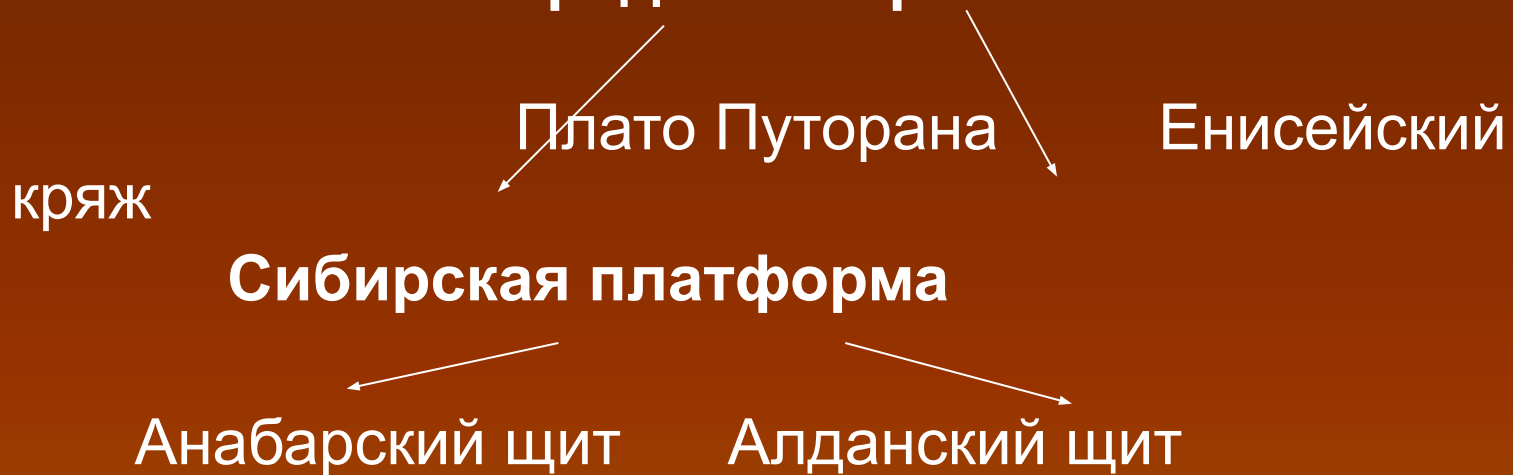
магистраль)

свои, от продовольственных удален

**Вывод: ЭГП не выгодно**

# РЕЛЬЕФ:

- На севере горы **Бырранга** – обл. Mz складчатости
- **Северо-Сибирская низменность**-  
Западно-сибирская плита
- Большая часть- **Среднесибирское пл.**



- **Траппы** - « каменные лестницы»




# РЕЛЬЕФ

На юге пояс гор:

**Западный и Восточный Саян –  
область Pz – Kz – «омоложение»;  
озеро Байкал - рифтовая зона -  
землетрясения**





**озеро Байкал-  
рифтовая зона –  
часты землетрясения**

*MagicBaikal.ru*

# Озеро Байкал

*storm portal*

# Славное море – священный Байкал...

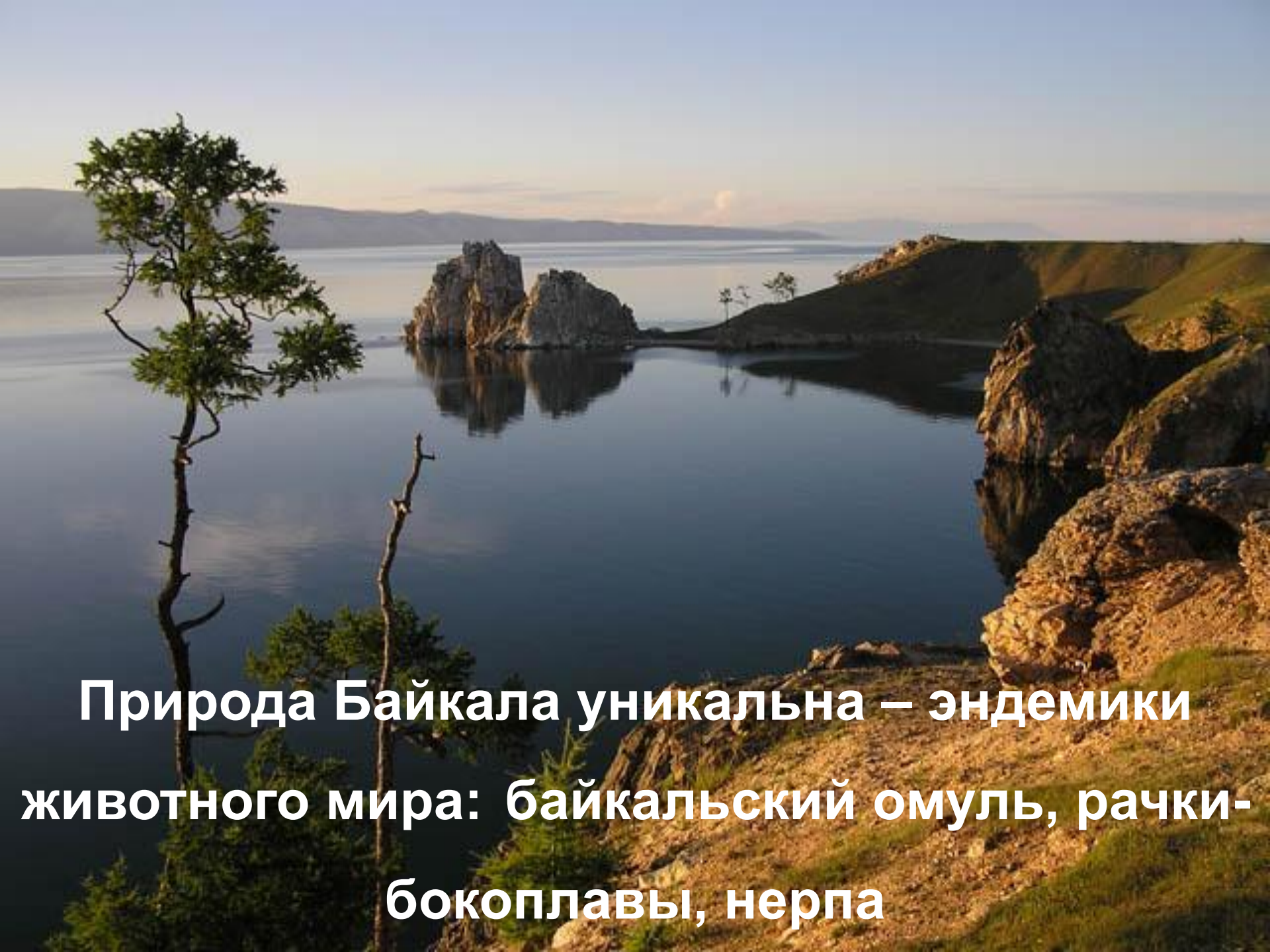




# Природа Байкала



*MagicBaikal.ru*

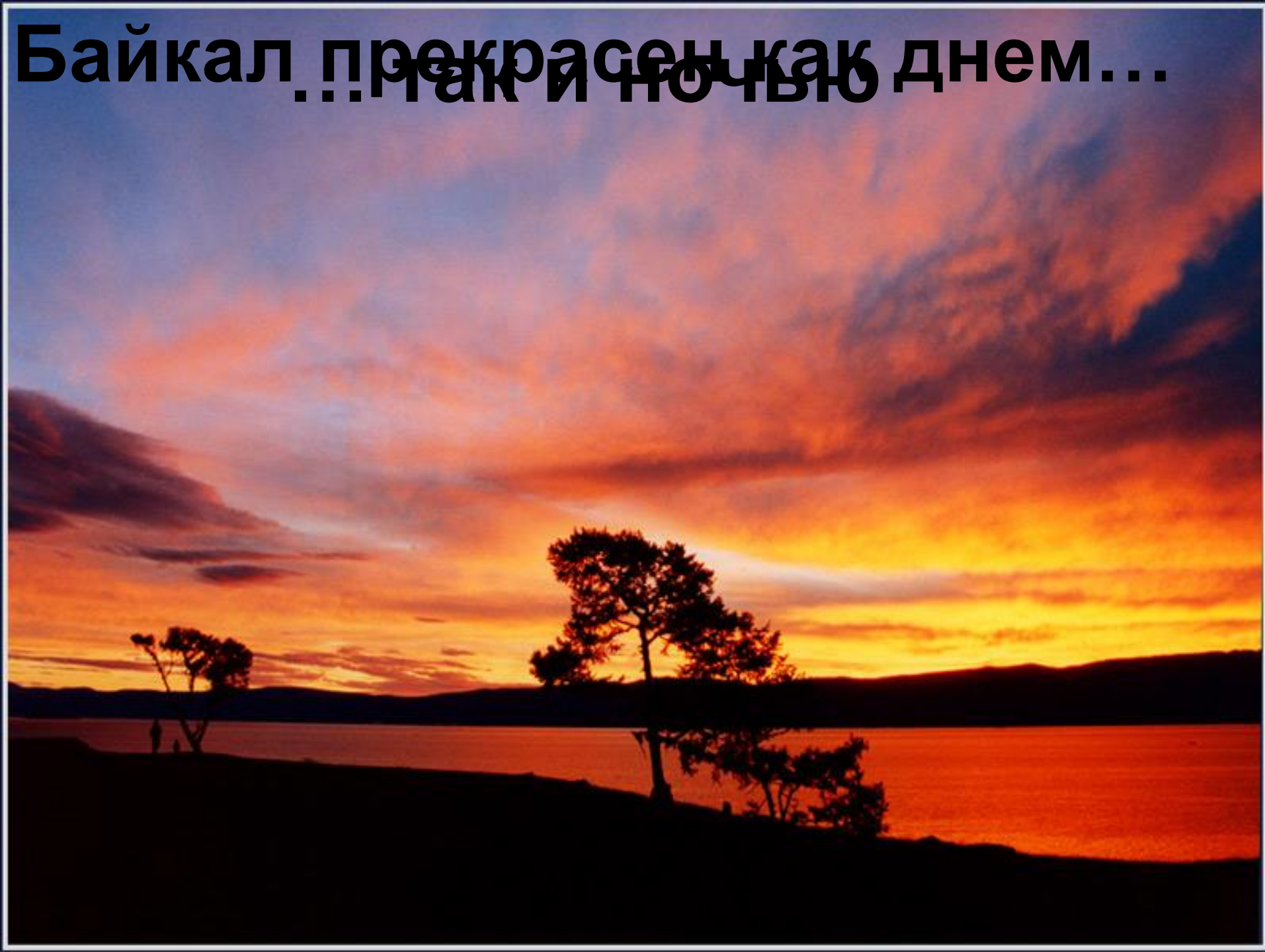


**Природа Байкала уникальна – эндемики  
животного мира: байкальский омуль, рачки-  
бокоплавцы, нерпа**

# Байкальская нерпа




**Байкал прекрасен как днем...  
...так и ночью**



# ПРИРОДНЫЕ РЕСУРСЫ

- ◆ *Уголь*: Тунгусский бассейн, Канско-Ачинский, Иркутско-Черемховский
- ◆ *Нефть и газ*: запасы значительны
- ◆ *Железные руды*: Приангарья (Коршуновское)
- ◆ *Золото, руды цветных металлов (медь, олово, молибден, нефелины), графит, асбест, соли, древесина, пушнина, энергия рек*

**Вывод: ресурсы разнообразны, но добыча их затруднена из-за сурового климата**



# НАСЕЛЕНИЕ

- Плотность - 2,2 чел/км<sup>2</sup>
- Размещено неравномерно, высокая плотность на юге
- Урбанизация 72%
- Преобладают русские (80%)
- Проблема малых народов (буряты, тувинцы, хакасы, ненцы, долганы)
- Крупные города: Красноярск, Иркутск

**Вывод: дефицит трудовых ресурсов, требуется трудосберегающая политика**

# ПРИРОДНЫЕ УСЛОВИЯ

- ▶ Север: АКП- холодная зима, короткое прохладное лето
- ▶ САКП, зима- «-40С», лето- «+8С»; ¼ S Восточной Сибири лежит за пределами СПК
- ▶ Большая часть – УКП(резко-континентальный), зима- «-40- 50С», лето- «+20 – + 30 С» **Сибирский Az!** \* покров 80-100 см, многолетняя мерзлота
- ▶ ПЗ- арктические пустыни, тундра с тундрово-глеевыми почвами, тайга светлохвойная (лиственница) с таежно-мерзлотными почвами


**Вывод: это район с экстремальным климатом**

# Самая полноводная река России - Енисей





# Красавица Ангара – самый крупный приток Енисея



# ПРОМЫШЛЕННОСТЬ- основа ЭКОНОМИКИ

- **Эл. энергетика:** ГЭС- Саяно-Шушенская, Красноярская, Братская, Усть-Илимская, Богучанская, Иркутская
- **Цветная металлургия:** Норильск( медь, никель), Красноярск, Братск, Шелихов, Саяногорск (алюминий)
- **Лесная и ЦБП:** Красноярск, Братск, Байкальск, Лесосибирск
- **Горнодобывающая**
- **М/С:** Красноярск ( самолеты «СУ»), Иркутск («Руслан»), Улан-Удэ
- **Химическая:** Красноярск, Ангарск, Усолье-Сибирское

Дальневосточный  
15,8 млн т (10,4 %)  
2006 г. - 16,3 млн т

Центральный  
0,13 млн т (0,1 %)  
2006 г. - 0,3 млн т

Северный  
7,1 млн т (4,7 %)  
2006 г. - 6,8 млн т

Южный  
(Донбасс)  
3,8 млн т (2,5 %)  
2006 г. - 3,6 млн т

Уральский  
1,8 млн т (1,2 %)  
2006 г. - 2,2 млн т



Западно-Сибирский  
89,9 млн т (59,2 %)  
2006 г. - 85,6 млн т

Восточно-Сибирский  
33,3 млн т (21,9 %)  
2006 г. - 38,1 млн т

**II место по добыче угля**

# КРУПНЕЙШИЕ ТПК Восточной Сибири

- **Саянский:** эл/энергетика, цветная металлургия, м/с
- **Норильский:** цветная металлургия
- **Братско-Усть-Илимский:** эл/энергетика(2ГЭС), цветная металлургия, лесная и ЦБП
- **КАТЭК:** добыча бурого угля, эл/энергетика (ГРЭС)- «фабрика электричества»
- **Иркутско-Черемховский:** эл/энергетика, угольная, м/с(авиа), химическая
- **Формирующиеся:** Нижнеангарский, Удоканский

## *СЕЛЬСКОЕ ХОЗЯЙСТВО:*

---

- На севере: САКП, Ж- оленеводство, рыболовство, промысел пушного зверя
- На юге: УКП(резко-континентальный), Ж>Р, З- «очаговое» по долинам рек, рожь, картофель; Ж- КРС (мясо-молочное), овцеводство