

Второе Лобнорское и Джунгарское путешествие Пржевальского

1876-1877 гг

География, 8 класс

Подготовил студент ЧелГУ
Бурков Андрей Александрович

киньте взглядом все сделанное

Н. М. Пржевальским,
и он встанет перед вами во
весь богатырский рост,
поразит и увлечет громадной
совокупностью своих
искренних стремлений
открыть картину природы
Центральной Азии

Ю. М. Шокальский



Путешествие
от Кульджи через Тянь-Шань
на Лоб-нор
и по Джунгарии до Гучена
в 1876-1878 гг



начато 24 августа 1876
года



Николай
Михайлович
Пржевальский

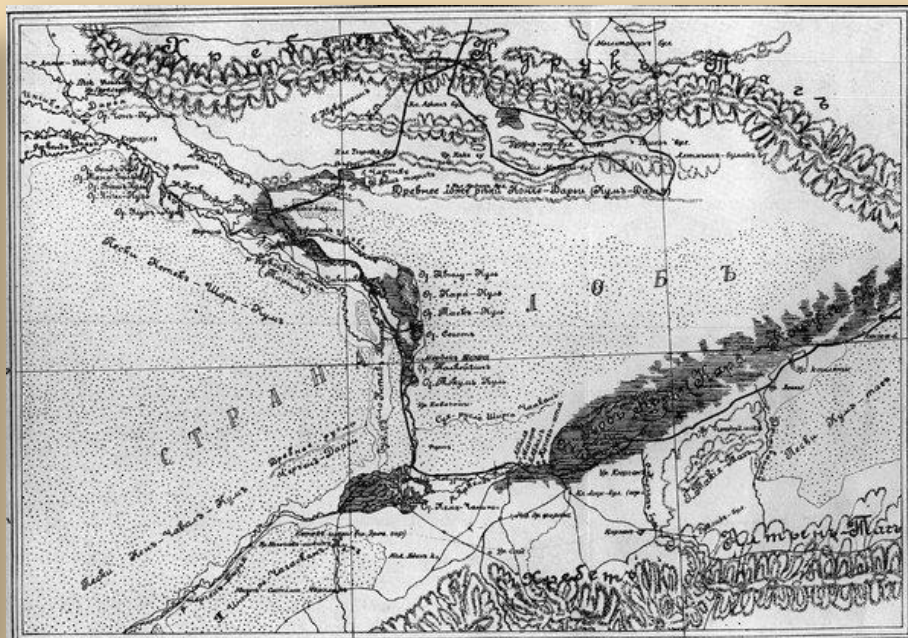


Бивуак Пржевальского на Лоб-норе. Фото Роборовского.



**Первоначальной целью
второго путешествия было
изучение Лоб-Нора и Тибета,
посещение Лхасы и берегов
Брамапутры**






**Научное открытие
бассейна Лобнора,
«столь долго и упорно
остававшегося в
неведении»**





Тибетский медведь, открытый Пржевальским. Рис. Роборовского.

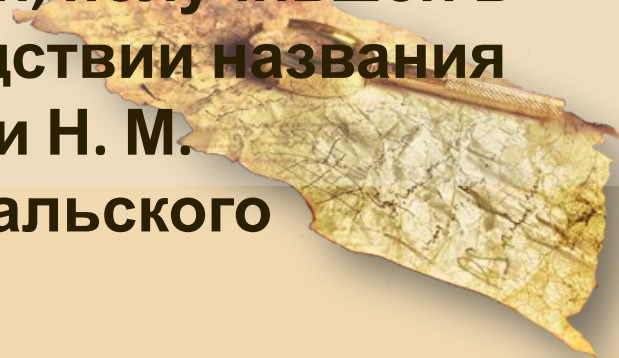


Дикая лошадь Пржевальского. Рис. Роборовского.



Дикий верблюд, открытый Пржевальским. Рис. Роборовского.

Ценнейшими экспонатами являются шкуры диких верблюдов и дикой лошади, получившей в последствии названия лошади Н. М. Пржевальского





Traversée de la Yarkend dorya




Vue de la rivière près de Yangi-hissar

Переправа
через Яркенд-дарью

**Н. М.
Пржевальский**
благодаря своим
наблюдениям
доказал, что река
Яркенд-Дарья на
протяжении 750
километров
пригодна для
судоходства





**открытие громадной
горной системы Алтын-
Таг**





Будучи в Джунгарии,
Н. М.Пржевальский
тяжело заболел. В
связи с ЭТИМ
обстоятельством
было принято
решение о
прекращении
путешествия





Прощай же моя счастливая жизнь; писал он, но прощай ненадолго! Пройдет год, уладятся недоразумения с Китаем, поправится мое здоровье, и тогда я снова возьму страннический посох и снова направлюсь в азиатские пустыни»... (Н. М. Пржевальский. От Кульджи за Тянь-Шань и Лоб-Нор. Географиз. 1947 г.,



ИНТЕРНЕТ-РЕСУРСЫ

- [http://lemur59.ru/sites/default/files/images/%Do%B7%Do%Bo%D1%81%D1%82%Do%Bo%Do%B2%Do%BA%Do%Bo\(2\).png](http://lemur59.ru/sites/default/files/images/%Do%B7%Do%Bo%D1%81%D1%82%Do%Bo%Do%B2%Do%BA%Do%Bo(2).png)
- <http://www.istmira.com/uploads/40tkryvateli/prjevalskii.png>
- http://ic.pics.livejournal.com/babai/32745008/53008/53008_300.jpg
- http://www.alpklubspb.ru/persona/110312_grumm_o8.jpg
- http://budclub.ru/img/f/fedorow_o_m/part005/part005-12.png
- http://alcala.ru/bse/big/img4_1/encyclopediyaRU-293018509.jpg
- <http://coins.lave.ru/cbr/img/5111-0066r.gif>
- <http://www.orient-tracking.com/Map/Image/przhevalsky3.jpg>
- http://www.orient-trackhttp://dic.academic.ru/dic.nsf/enc_biography/103877/%Do%9F%D1%80%Do%B6%Do%B5%Do%B2%Do%Bo%Do%BB%D1%8C%D1%81%Do%BA%Do%B8%D0%B9 - sel=1:1,109:12oing.com/Map/Image/przhevalsky4.jpg
- <http://images.china.cn/attachement/jpg/site1003/20080108/000802ab801a08ed24ab05.jpg>
- http://az.lib.ru/img/p/przhewalxskij_n_m/text_0030/pro5.jpg
- http://przhevalsky.ru/wp-content/uploads/2/1351840493_karta.jpg
- <http://images.china.cn/attachement/jpg/site1005/20080828/001aa0c6bbb10a20b92108.jpg>
- http://www.antiquebooks.ru/pic/5/437/87133_10.jpg



- Шаблон
- http://lotoskay.ucoz.ru/load/shablony_dlja_prezentacij/geografija/karta/150-1-0-5889

