

ВЫХОДНЫЕ В

Находке



Виртуальная обзорная экскурсия по городу

**Здравствуйте, уважаемые гости нашего города!
Приглашаем Вас на экскурсию по городу
расположенному на краешке нашей страны.**

- *На карте обозначены места остановок экскурсии*



Находка для России

- Прошу всех в автобус.
- Начинаем экскурсию с рассказа о заселении Южного побережья Приморья. Самые древние поселения, относятся к эпохе палеолита и датируются 10-40 тыс. лет до н.э. Наибольшее скопление поселений обнаружено в районе сопки Брат и Сестра.



сопка Брат

- Древние городища (их более 50-ти) – от каменного века до средневековья – воистину являются бесценными памятниками времен, когда еще не было государств и политиков.



сопка Сестра

Открытие Америки

- В 1855 г. на английских картах был обозначен залив Горнет. Такое название здешний залив получил во время экспедиции английских кораблей «Winchester» и «Barracuda».

В 1858 – 1859 г.г. группа судов Сибирской флотилии обследовала Южное побережье Приморья. Эту экспедицию возглавлял генерал-губернатор Восточной Сибири граф Н.Н. Муравьев-Амурский. 15 июня 1859 года корвет «Америка» вышел из японского порта Хакодате, где граф Муравьев-Амурский совершал дипломатический визит, и взял курс на мыс Поворотный.

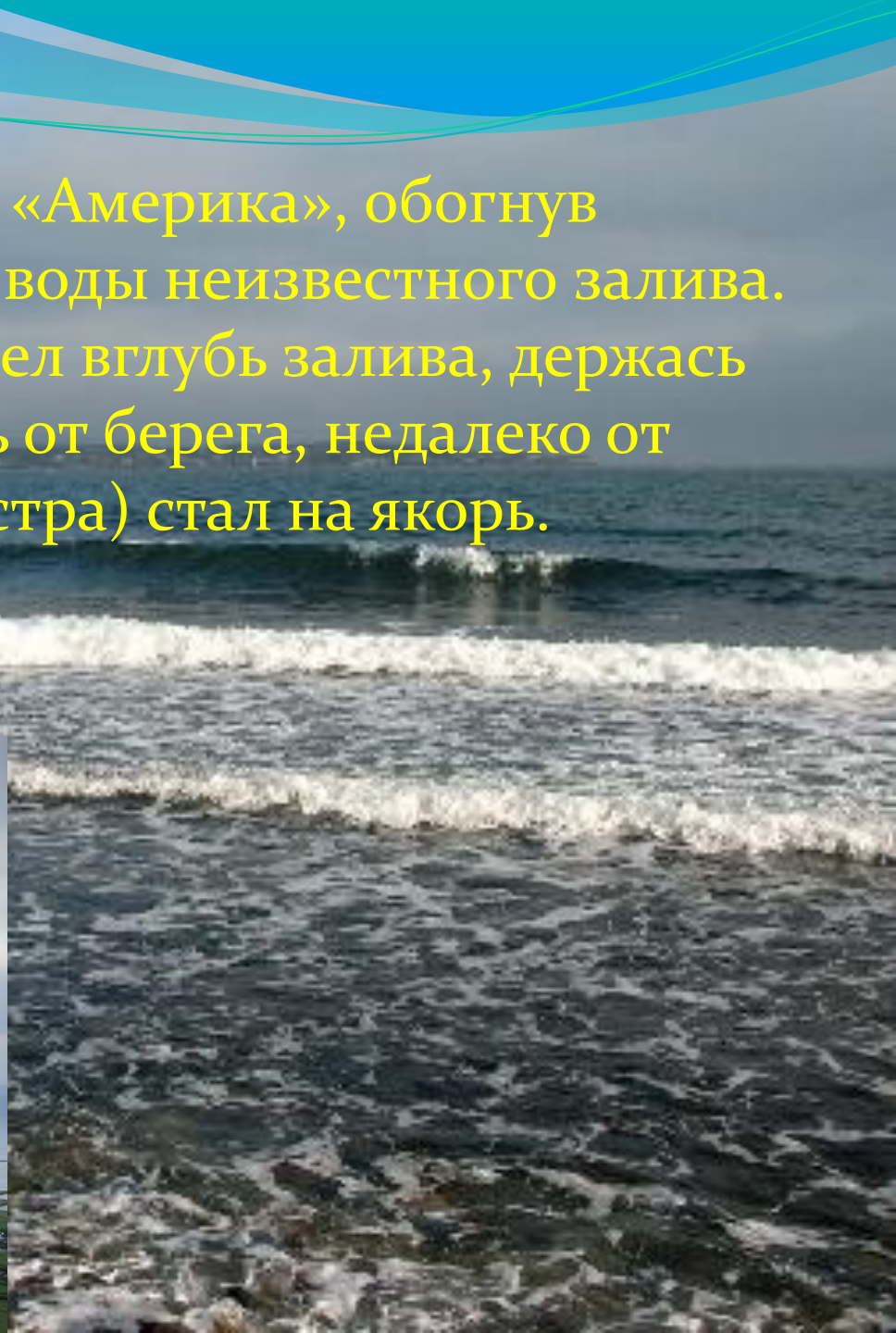


«Корвет «Америка»

- 17 июня 1859 года корвет «Америка», обогнув скалистый мыс, зашел в воды неизвестного залива. Корабль медленно прошел вглубь залива, держась на расстоянии двух миль от берега, недалеко от высокой горы (сопка Сестра) стал на якорь.



сопка «Сестра»



● В 4 часа утра 18 июня штурман Н.О. Красильников принял вахту у старшего офицера Я.Т. Астафьева и именно, им была сделана историческая запись в вахтенном журнале: «В 6 часов снялись с якоря, и пошли к осмотру берега..., заметили углубление и открыли бухту, имеющую положение от северо-востока на юго-запад около 3 миль, шириною от 1 до 1,5 мили, глубины везде равные: от 5 до 4 сажень, грунт – ил с песком, на правом и левом берегу – два селения. По приказу Его сиятельства (генерал-губернатора Восточной Сибири графа Н.Н. Муравьева-Амурского) эта бухта названа «Находкой».

Пароходо-корвет "Америка"

1859 год
18 июня

1950 год
18 мая



А. А. Болтин



Н. Н. Муравьев-Амурский

Затерянный мир

В начале 1866 года в Петербурге начал рассматриваться вопрос о заселении южной части Приморской области. 30 апреля 1869 года партия колонистов, 57 человек, из финского города Або прибыла на шхуне «Находка» в пункт назначения. Крестьяне поселились в четырех местах на Сучане, две фермы были основаны в устье и две – против деревень Владимировка и Александровка. Еще одна ферма была построена на пути между Находкой и нижними поселениями крестьян. Население удельного ведомства составляли переселенцы из Финляндии, жители сел Владимировка и Александровка, наемные китайские рабочие и казаки, присланные для охраны. Были построены жилые дома, 15 магазинов, лесопильный завод, мельница, склады.

Недостаток опыта и средств у переселенцев тормозили развитие земледелия. Китобойный промысел, на который возлагались большие надежды, также не оправдал себя. Колонисты постоянно испытывали неприятные столкновения с китайцами, которые хотели получить аренду островов Аскольд для золотодобычи.



Переселенцы

Б.П. 336

Русская Американка

● 1884 году были основаны деревни Унаши, Голубовка, Новицкое. В 1886 году появилась Екатериновка.

И вот наступил 1907 год. Именно в этом году на берегах реки Каменка возникло постоянное поселение, давшее начало современному городу Находка – деревня Американка.



Порт Находка

- Освоение бухты Находка началось в середине 30-х годов XX века.

Строительство торгового порта было поручено организации НКВД «Дальстрой». В системе «Дальстроя» работали заключенные.

Лагерные зоны – это особая страница в истории Находки. Они располагались в районе озера Соленого, Пади Ободной, Рыбного порта, на мысе Астафьева и острове Лисьем



- Самостоятельную деятельность порт начал с 1 октября 1947 года. На этот момент работали всего два порталных крана. В этом же году в Находку зашло первое иностранное судно – датский пароход «Грета Меркс», доставивший оборудование для продолжения строительства порта



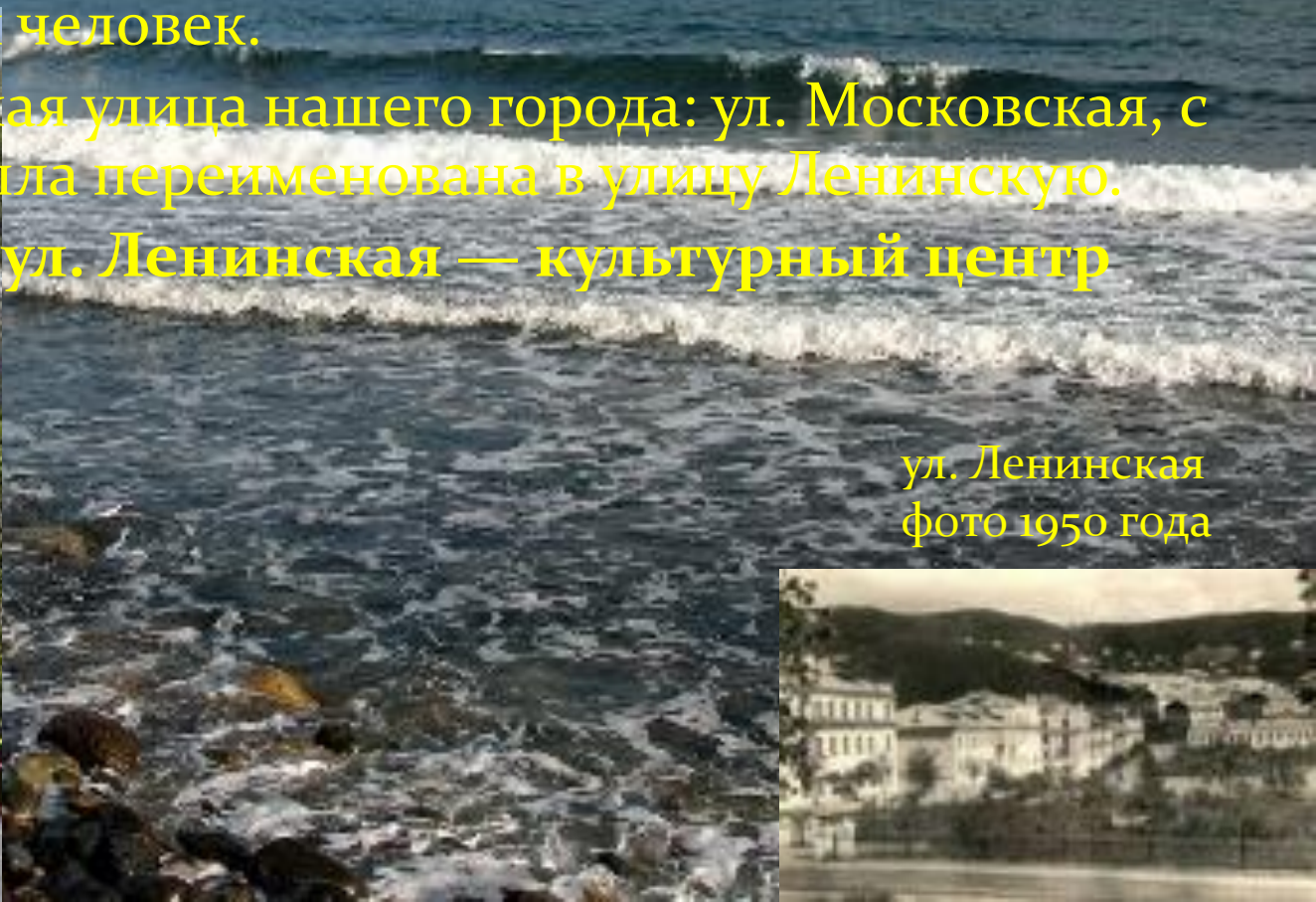
● Город, стройся!

Статус города населенному пункту Находка был присвоен 18 мая 1950 года.

● Численность населения на этот момент составляла 28 тысяч человек.


● Старейшая улица нашего города: ул. Московская, с 1961 г. Была переименована в улицу Ленинскую.

● Сегодня ул. Ленинская — культурный центр города



ул. Ленинская
фото 1950 года

● 18 мая 1975 года город отмечал свой 25-летний юбилей. К этому времени площадь Находки составляла 273,6 кв.м., население составляло 141 000 человек. В этот период в Находке действовало 50 библиотек, 5 кинотеатров. Начали работать музыкальное училище, кинотехникум, Дальневосточное мореходное училище, 5 профтехучилищ.



Мореходное училище ДМУ
фото 2006 года

- Начали действовать 31 отделение связи, 25 000 радиоточек, 8 500 телефонных точек, создано водопроводно-канализационное хозяйство. С развитием промышленности в городе развивалось и здравоохранение. В октябре 1953 года открылась Центральная Городская Больница. В 1960-е годы во Дворце культуры моряков была организована оперная студия.
- Сегодня в городе 58 муниципальных учреждений культуры и искусства.



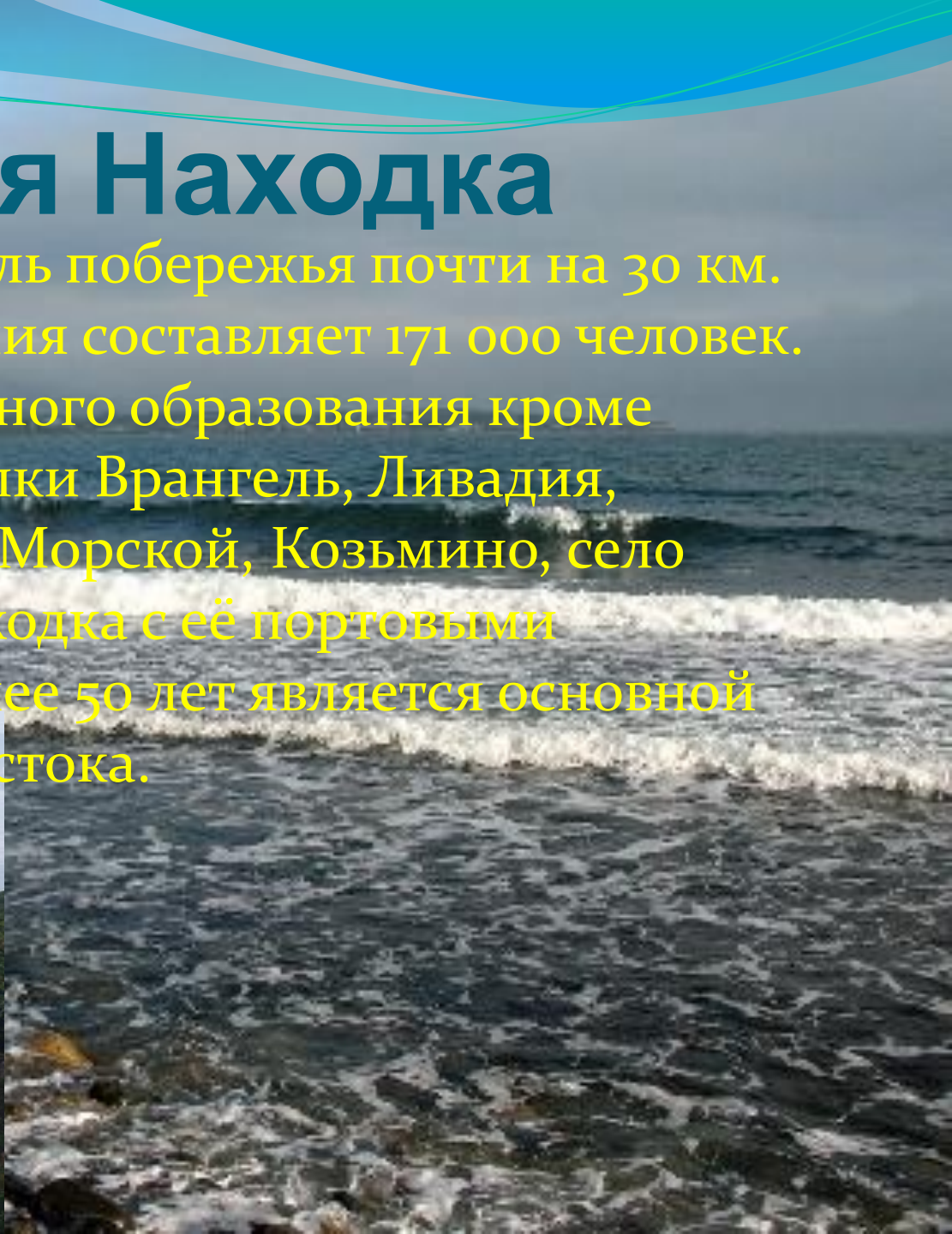
ДКМ

Новая Находка


- Город растянулся вдоль побережья почти на 30 км. Численность населения составляет 171 000 человек. В состав муниципального образования кроме Находки входят поселки Врангель, Ливадия, Приисковый, Южно-Морской, Козьмино, село Анна и Душкино. Находка с её портовыми комплексами уже более 50 лет является основной гаванью Дальнего Востока.




бухта Находка



- В нашем городе 173 улицы, 3 проспекта (Находкинский, Северный, проспект Мира), 2 бульвара (Энтузиастов, Озерный), 5 переулков (Круговой, Низменный, Почтовый, Прямой и Рабочий). Большая часть улиц была построена в 50-е гг.
- Самая длинная улица города — Находкинский проспекте. Сегодня Находкинский проспект протянулся вдоль бухты на 11 км . Он объединяет 116 домов. Свое название проспект получил 23 мая 1950 года.





1990-е годы характеризуются развитием высшего образования в Находке. На сегодняшний день в городе действует 6 высших учебных заведений.



- Современное портовое хозяйство города включает четыре незамерзающих порта: торговый, рыбный, нефтеналивной и самый современный в России – Восточный порт.



Торговый порт



нефтяные резервуары
на территории Приморского
судоремонтного завода



Контейнерный терминал
Восточного порта

- Большую роль в современном хозяйстве города Находка играют добыча рыбы и судоремонт. Важнейшим рыбодобывающим предприятием города является База активного морского рыболовства

База активного
морского рыболовства




● Судоремонтная промышленность включает Приморский и Находкинский судоремонтные заводы. Первый специализируется на ремонте больших рыболовных траулеров и транспортных рефрижераторов, второй – занимается ремонтными работами на судах транспортного флота



Находкинский судоремонтный завод



Приморский судоремонтный завод



Скульптура «Мир»


Дружный город

Оригинальными памятниками обладает город Находка. В 1978 году делегация из японского города-побратима Майдзуру привезла в Находку «Камень Дружбы».


- Согласно преданию, его вырубил из скалы мэр города Майдзуру. Памятный знак имеет надписи на японском и русском языках и установлен в ознаменование многолетней дружбы между Находкой и Майдзуру.



«Камень Дружбы»

- 
- Также в городе воздвигнуты две Мемориальные стены породненных городов с рельефами гербов городов-побратимов и надписями на английском, русском и японском языках. Первая появилась в 1972 году в честь трех городов-побратимов – Находки, Майдзуру и Отару. Вторая – в 1973 году в честь Находки и Окленда.

- Монумент «Скорбящая мать». Он был установлен на сопке Лебединой в 1979 году в честь рыбаков, погибших 19 января 1965 года в Бристольском заливе. Ежегодно в этот день собираются у мемориала, чтобы почтить память погибших и возложить цветы.



мемориал
«Скорбящая мать»

- В Находке становится все больше благоустроенных скверов и улиц.
- Предприятие «Зеленое хозяйство» приступило к наведению порядка в сквере имени Патриса Лумумбы вдоль Находкинского проспекта. Первым делом специалисты «Зеленхоза» установили в сквере объемную цветочную фигуру в виде «Жар-птицы».





Национальный состав населения многообразен

● По данным переписи населения 2002 г на территории Находки проживают:

- Русские
- Украинцы
- Корейцы
- Татары
- Белорусы
- Армяне

- Мордва
- Чуваши
- Молдоване
- Башкиры
- Казахи
- Чеченцы
- Таджики
- Грузины
- Азербайджанцы
- Немцы





● На этом прекрасном месте заканчиваем экскурсию по городу Находке, в котором вас всегда ждет целый океан гостеприимства!



До новых встреч!

Виртуальную экскурсию провели:

- Ученики 9 «А» класса МОУ СОШ №7 «Эдельвейс» г. Находка
 - Лодочникова Вероника
 - Цап Екатерина
 - Масленин Михаил
 - Майер Виктория
- Преподаватель географии
 - Бакулина Т.Т.

Во время проведения виртуальной экскурсии использовали материалы:

- География находкинской агломерации. Учебное пособие для учащихся общеобразовательных школ, Владивосток 2005 г.
- Находка. Проспект, Находка-Discoveri
- Находка. Времена года,
- Набор фотооткрыток «Старая Находка»
- Официальный сайт администрации Находкинского городского округа
- <http://www.nakhodka.ws/town/history.asp>
- <http://www.rucities.ru/nahodka/history.aspx>
- <http://www.vostoktk.ru/about/naxodka/>