



Озеро


БАЙКАЛ



В озере Байкал сосредоточено 23 600 кубических километров (22 % мировых запасов) воды



Вода озера чистая, прозрачная, пресная

An aerial photograph of a vast, deep blue lake. The foreground shows a shoreline with a mix of green grass and dark evergreen trees. In the distance, a range of low mountains is visible under a pale, hazy sky. The water's surface is textured with small waves, and the overall scene is serene and natural.

Вода озера маломинерализованная, щедро обогащенная кислородом, неповторимая по качеству значение которой на нашей планете с каждым годом возрастает

Уникальность озера составляет его органический мир. Байкал считают «музеем живых древностей»




***Известно 1085 видов растительных организмов
и 1550 видов животных , большая часть их
обитают только в Байкале***



Желтушник желтый и копеечник щетинистый на берегу мыса Хыр-Хушуун (Рытый)

*Единственное млекопитающее,
освоившее водные просторы озера –
тюлень, или байкальская нерпа*





Это «высокоинтеллектуальное» животное не зря называют «дельфином Байкала»

*Птенцы
серебристой чайки
на камнях острова
Голый Колтыгей*





*В минуты великого молчания Байгал –Далая.
(вечер у мыса Малый Солонцовый)*

Прекрасна легенда солнечного восхода и заката, но еще прекрасна его тайна!

(у западного берега полуострова Святой Нос)





Байкал прекрасен и неповторим в любое время года



На закате летом Байкал часто бывает безмятежно спокойным



*Байкал удивительно напоминает море...
(на моторной лодке по озеру)*




Байкал центр международного туризма, база для конференций и форумов в борьбе за чистоту окружающей нас природы(байкальские водопады зимой)



Железобетонный арочный мост над устьем речки (КБЖД)



Термальный источник в бухте Змеиной – самый известный и наиболее часто посещаемый туристами и местными жителями

A photograph taken from the interior of a dark, rocky cave. The cave's opening is a natural archway that frames a view of the open sea. The water is a deep blue with gentle ripples. In the distance, a small, rounded island is visible on the horizon under a cloudy sky. The cave walls are dark and textured, with some light-colored mineral deposits or rock formations.

С северной стороны острова Голый Колтыгей у воды находится вместительный грот, в который можно заплыть на моторной лодке



*Защищенный от всех байкальских ветров залив Ая
вдается в материк на 800 метров*