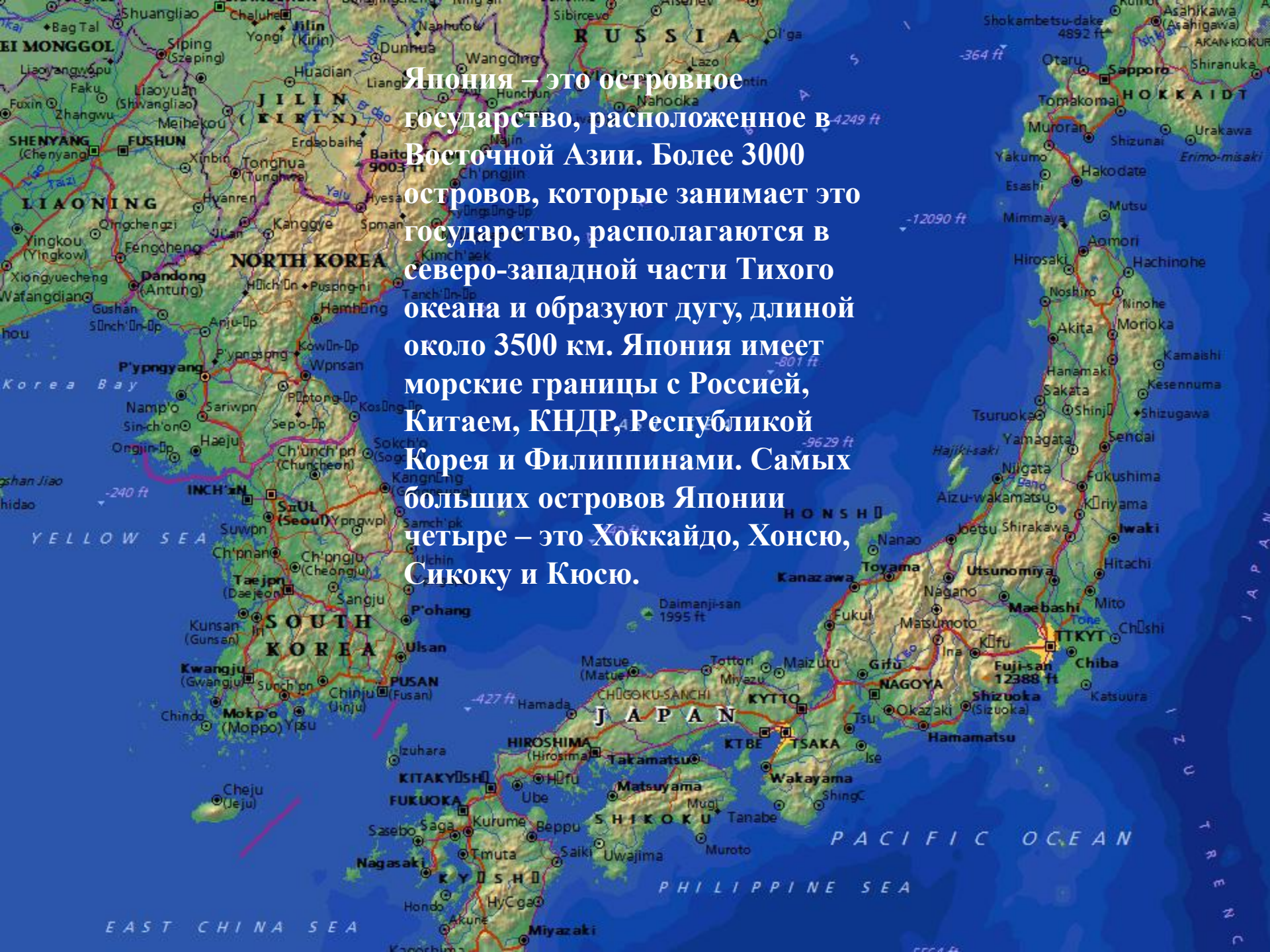


Япония



Выполнил: Маруфов Владислав
ученик 11 класса



Япония – это островное государство, расположенное в Восточной Азии. Более 3000 островов, которые занимает это государство, располагаются в северо-западной части Тихого океана и образуют дугу, длиной около 3500 км. Япония имеет морские границы с Россией, Китаем, КНДР, Республикой Корея и Филиппинами. Самых больших островов Японии четыре – это Хоккайдо, Хонсю, Сикоку и Кюсю.

КИТАЙ

Площадь:

общая: 377 915 км²

суша: 374 744 км²

о. Хонсю: 231 100 км²

о. Хоккайдо: 83 456 км²

о. Кюсю: 42 177 км²

о. Сикоку: 18 790 км²

о. Окинава: 2 275 км²

вода: 3 091 км²

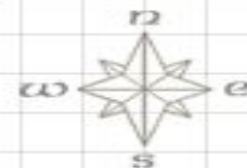
о. Хоккайдо

Киото

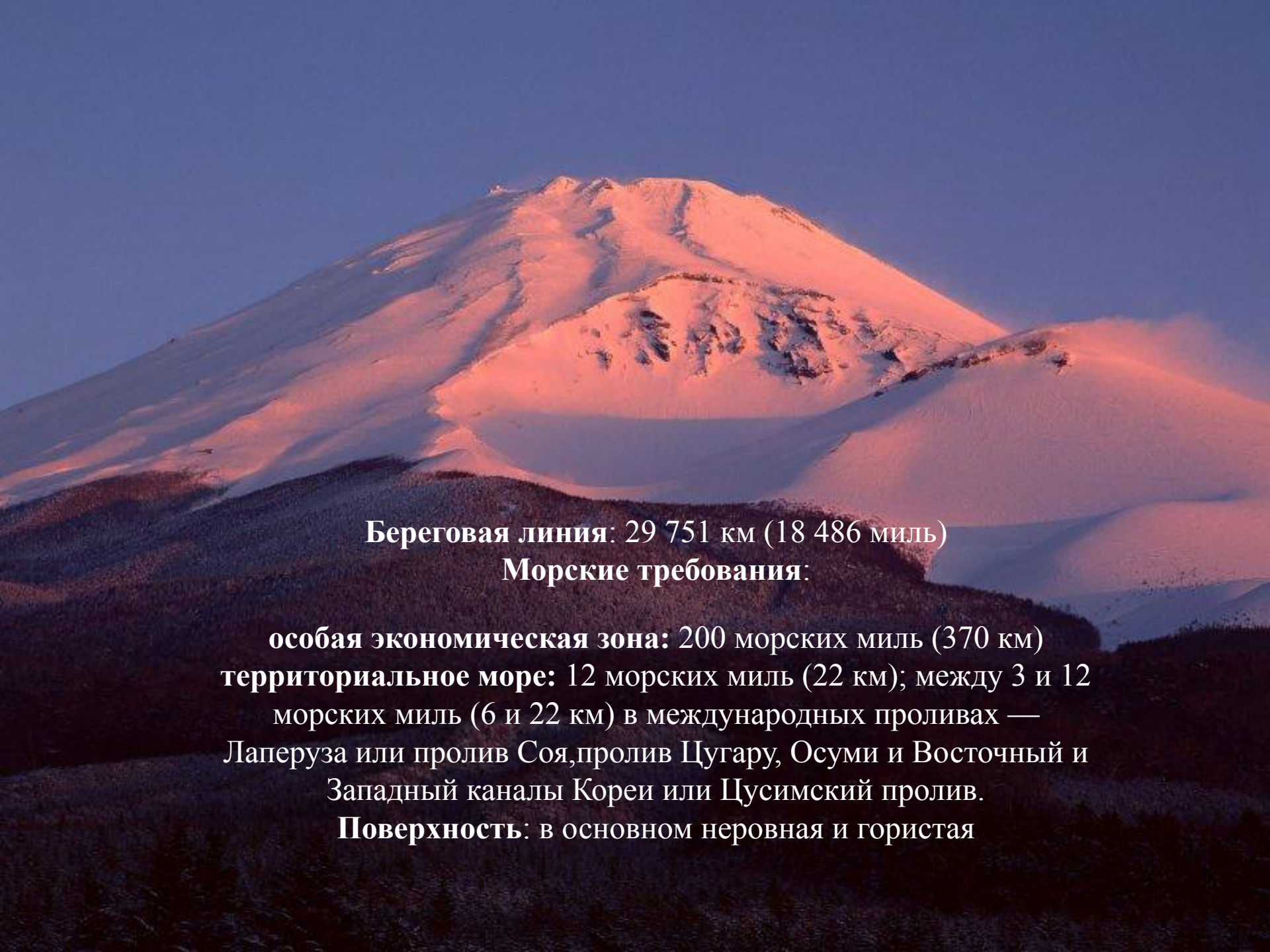
Токио

Нара

Я П О Н И Я
ТИХИЙ ОКЕАН



КОРЕЯ



Береговая линия: 29 751 км (18 486 миль)

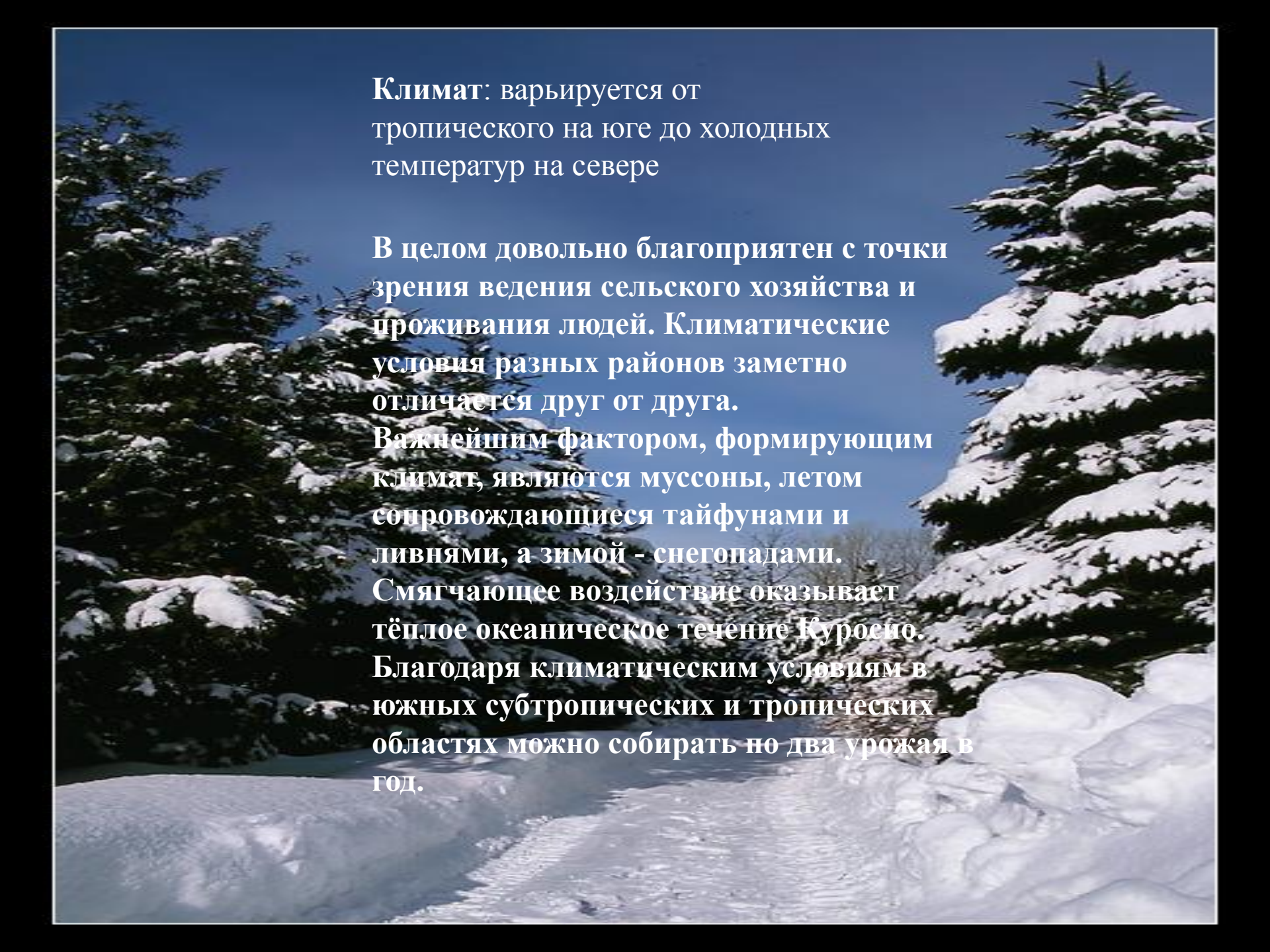
Морские требования:

особая экономическая зона: 200 морских миль (370 км)

территориальное море: 12 морских миль (22 км); между 3 и 12 морских миль (6 и 22 км) в международных проливах —

Лаперуза или пролив Соя, пролив Цугару, Осуми и Восточный и Западный каналы Кореи или Цусимский пролив.

Поверхность: в основном неровная и гористая

A winter landscape featuring snow-covered evergreen trees in the foreground and a clear blue sky. The scene is bright and sunny, with the snow reflecting the light. The trees are densely packed, creating a sense of depth and texture. The overall atmosphere is serene and peaceful.

Климат: варьируется от тропического на юге до холодных температур на севере

В целом довольно благоприятен с точки зрения ведения сельского хозяйства и проживания людей. Климатические условия разных районов заметно отличается друг от друга.

Важнейшим фактором, формирующим климат, являются муссоны, летом сопровождающиеся тайфунами и ливнями, а зимой - снегопадами.

Смягчающее воздействие оказывает тёплое океаническое течение Куросио.

Благодаря климатическим условиям в южных субтропических и тропических областях можно собирать по два урожая в год.

Природные ресурсы

Природные ресурсы: незначительные запасы угля, нефти, железа; рыба и минеральные ресурсы; крупные месторождения серы.

Примерно 60% площади Японии покрыто лесами. Флора Японии отличается большим видовым разнообразием и включает 2750 видов, в том числе 168 древесных пород. На Японских островах встречаются растения, характерные для тропической, субтропической и умеренной зон.

Население



Население: 127,433,494 (2007 г.)

Возрастная структура:

от 0 до 14 лет: 13.8% (муж. 9,024,344/жен. 8,553,700)

от 15 до 64 лет: 65.2% (муж. 41,841,760/жен. 41,253,968)

от 65 лет и старше: 21% (муж. 11,312,492/жен. 15,447,230) (2007 г.)

Средний возраст: **Уровень**

всего: 43.5 лет:

муж.: 41.7 лет:

жен.: 45.3 лет: (2007 г.)

рождаемости:

8.1 рожд./на 1,000

человек (2007 г.)

Уровень

смертности: 8.98

смертей/на 1,000

человек (2007 г.)

Сельское хозяйство

Растениеводство даёт основную часть продукции (около 70%), но его удельный вес снижается. Пастбищные земли составляют всего 1,6% от общей площади. Но даже эти участки выходят из оборота сельского хозяйства по мере увеличения импорта дешёвой мясной и молочной продукции. Развиваются новые интенсивные отрасли животноводства. На обрабатываемые земли приходится 13% территории страны.

Специализация промышленности

1. Металлургия
2. Энергетика
3. Судостроение
4. Производство цветных металлов
5. Машиностроение
6. Горнодобывающая промышленность.
7. Рыболовство

