

Тема: "Япония:

территория, границы, население"

Автор:

Никулина И.М

Учитель I
категории

Слободы

Волчинской СОШ


Эпиграф:

На островах, в соленых водах
Лежала древняя страна.
От государств других районов
Так отличалась она.

Цунами берег разрушали,
И ежегодно много раз
Земля внезапно содрогалась,
что люди гибли **В ТОТ ЖЕ ЧАС**

Там развивалась культура,
Веками строились дома.
И что рождалось здесь впервые-
Не умирало никогда.

Страной Восходящего солнца
назвали соседи её.
Встает из-за моря здесь солнце,
За горы садиться оно.





" Страна

наоборот "



Япония - страна гор



Вопросы для статистов.

1.Какие ассоциации возникают у вас при слове « Япония»?

2.Хотели бы вы побывать в Японии? Почему?

- **Результаты опроса:**

На первый вопрос большинство опрошиваемых ответили: восходящее солнце, маленький трудовой народ, дракон, икебана, гейши, кимоно, вулкан Фудзияма

На второй вопрос:


82% опрошиваемых школьников ответили -да,

15 % пожелали остаться в России,

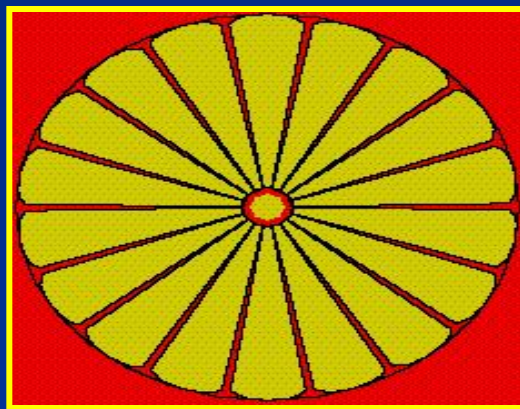
3% ответили, что им хочется и не хочется побывать в Японии.

Название страны

Древнее название страны -Ямато.
Японцы называют ее Ниппон или Нихон
т.е.»Страна восходящего солнца»



Национальный
японский флаг



Герб
Японии



круглая хризантема-
национальный цветок Японии

Состав территории

Задания:

1. Дайте названия островам

на которых расположена Япония

2. Нанесите на контурную карту эти острова



Особенности населения

Население Японии-127 млн.человек

Средняя плотность населения-336 чел./км. кв.

В городах живет-76% населения.

В стране более 200 больших городов, из них 12 городов миллионеров.

Япония - нация здоровых людей с самым низким

показателем детской смертности в мире (4 на 1000, в России 18 на 1000)

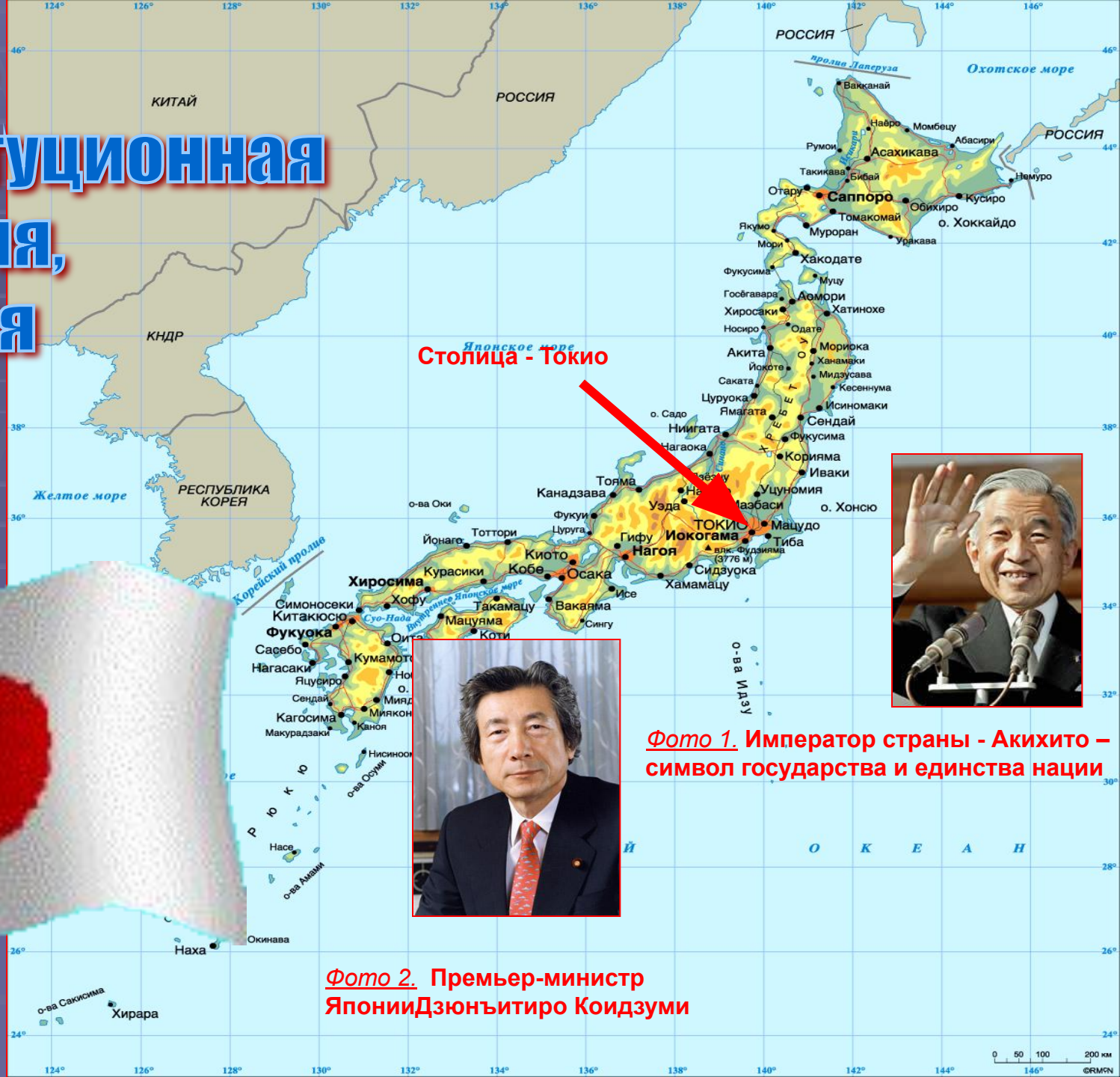

В Японии самый высокий уровень продолжительности жизни:

Мужчины-76 лет.

Женщины-82 года.



Япония- конституционная монархия, империя



Столица - Токио



Фото 1. Император страны - Акихито – символ государства и единства нации



Фото 2. Премьер-министр Японии Дзюньитиро Коидзуми

47 префектур Японии

ХОККАЙДО

- Хоккайдо (Саппоро)

ТОХОКУ

2. Гомори
3. Акита
4. Иватэ (Мориока)
5. Ямагата
6. Мияги (Сэндай)
7. Фукусима

ХОКУРИКУ

8. Ниигата
9. Тояма
10. Исикава (Канадзава)

КАНТО

11. Нагано
12. Гумма (Маэбаси)
13. Точиги (Уцуномия)
14. Сайтама
15. Ибараки (Мито)
16. Яманаси (Кофу)
17. Токио
18. Чiba
19. Канагава (Йокогама)

ТОКАЙ

20. Аичи (Нагоя)
21. Сидзуока
22. Миэ (Цу)

КАНСАЙ

24. Фукуи
25. Хиого (Кобэ)
26. Киото
27. Сига (Ооцу)
28. Осака
29. Нара
30. Вакаяма

ЧУГОКУ

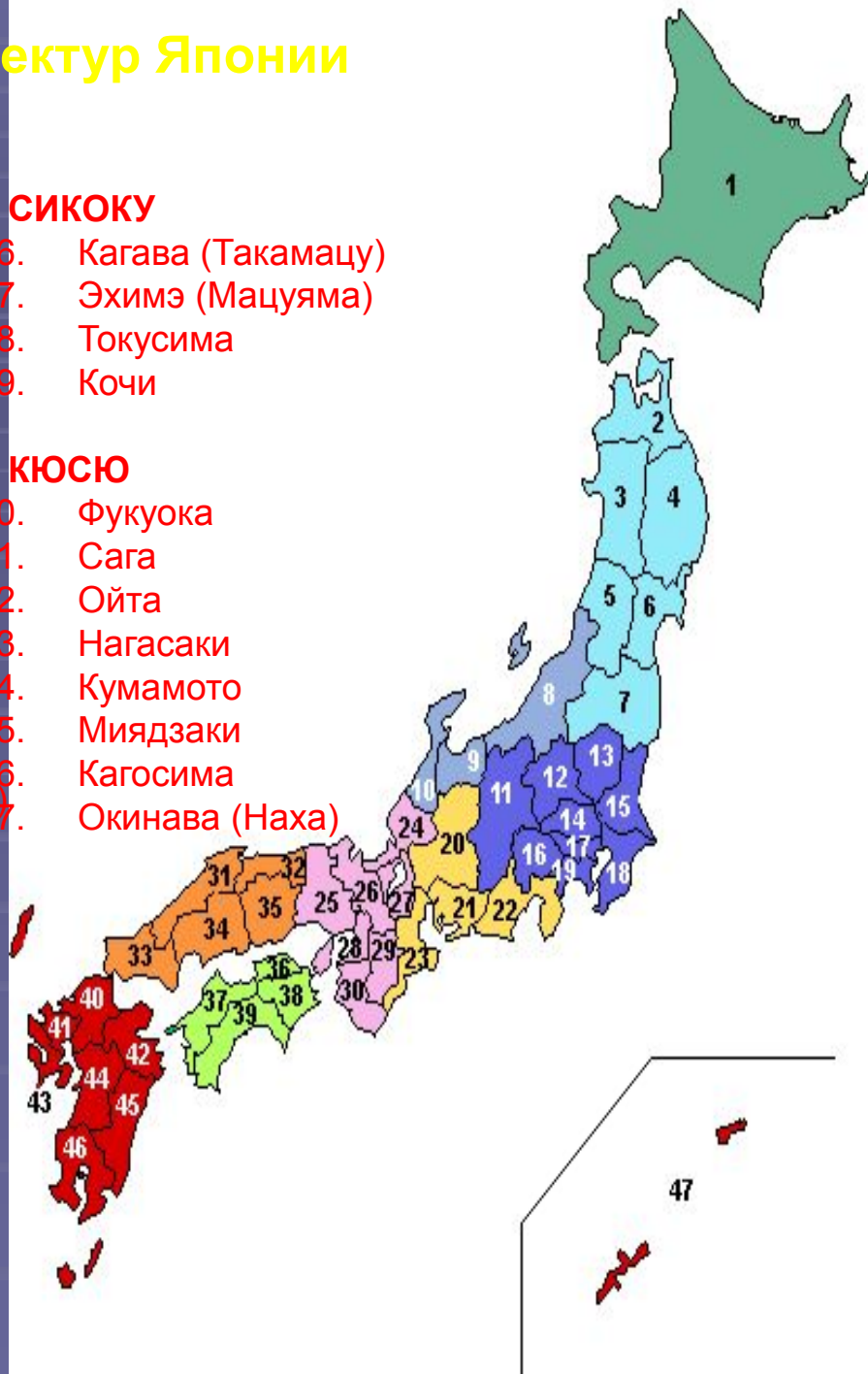
31. Симанэ (Мацуэ)
32. Тоттори
33. Ямагучи
34. Хиросима
35. Окаяма

СИКОКУ

36. Кагава (Такамацу)
37. Эхимэ (Мацуяма)
38. Токусима
39. Кочи

КЮСЮ

40. Фукуока
41. Сага
42. Ойта
43. Нагасаки
44. Кумамото
45. Миядзaki
46. Кагосима
47. Окинава (Наха)



- Подавляющая часть населения живет **в городах — 76%**. В стране более **200** больших городов. **12** из них **города-миллионеры**.

Задание.

Назовите крупнейшие городские агломерации Японии.

Нанесите их на контурную карту.





А почему в Японии люди
живут долго?

Почему у них самая
большая
продолжительность
жизни?



□ **Японская письменность** является смешанной и включает в себя китайскую иероглифику и две национальные слоговые азбуки – **катакани** и **хирагану**. Существует также несколько систем латиницы, обычно используются во вспомогательных целях.

BA	PA	YA	MA	KA	HA	TA	SA	KA	A
ワ	ラ	ヤ	マ	ハ	ナ	タ	サ	カ	ア
	リ		ミ	ヒ	ニ	チ	シ	キ	イ
	ル	ユ	ム	フ	ヌ	ツ	ス	ク	ウ
	レ		メ	ヘ	ネ	テ	セ	ケ	エ
H	(B)O	Ë	MO	XO	HO	TO	CO	KO	O
ン	ヲ	ヨ	モ	ホ	ノ	ト	ソ	コ	オ

азбука катакана

BA	PA	YA	MA	KA	HA	TA	SA	KA	A
わ	ら	や	ま	は	な	た	さ	か	あ
	り		み	ひ	に	ち	し	き	い
	る	ゆ	む	ふ	ぬ	つ	す	く	う
	れ		め	へ	ね	て	せ	け	え
H	(B)O	Ë	MO	XO	HO	TO	CO	KO	O
ん	を	よ	も	ほ	の	と	そ	こ	お

азбука хирагана

- Национальный **состав населения** исключительно **однородный**, где японцы составляют 99% населения. К числу национальных меньшинств относятся айны, живущие на острове Хоккайдо, корейцы 0,5%, и китайцы, особенно в больших городах. По населению **Япония занимает 9-е место** в мире.
- **Японский язык специфичен** и не входит ни в одну из языковых семей. Очень сложна и система современной японской письменности, в которой используются как иероглифы, так и слоговая азбука. **Язык японский (государственный)**, другой язык — айну, многие японцы немного говорят по-английски.
- Японцы очень верующая нация. Религия, пришедшая в Японию из Индии, — **буддизм**. Японская система верования — **синтоизм**, что означает «божественный путь», обслуживает основные религиозно-бытовые обряды, и прежде всего свадебные церемонии, которые всегда проходят в синтоистских храмах. Буддизм, напротив, берет на себя все погребальные и заупокойные обряды. **Храмом в Японии является пагода**. Это необычное для европейца сооружение, многоярусное, с крышей, причудливо загнутой вверх на углах.



Статуя Будды


Ворота Каминаримон храма Каннон в Асакусе. Токио



Храм Идзумо тайся, Префектура Симано



Восточная пагода храма Якусидзи. Префектура Нара



Храм Хоодо (Феникса) монастыря Бёдоин. Префектура Киото



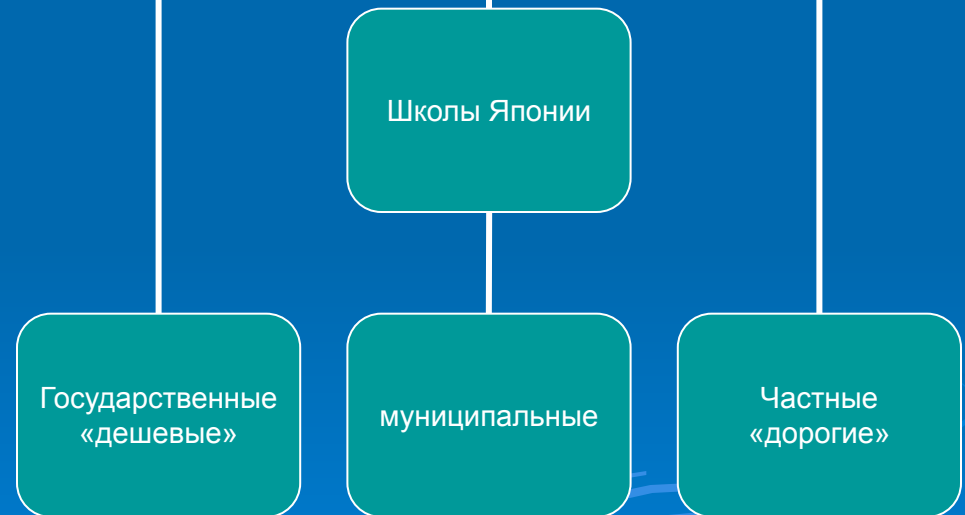
Храм Тодайдзи. Префектура Нара



Храм Ицкусима. Префектура Хиросима

Япония - страна высокой культуры и сплошной грамотности

Школа в Японии. Ребенку до пятилетнего возраста позволяют практически все, однако по мере его взросления все больше становится ограничений, все строже требуют от него полного послушания родителям, понимания своих обязанностей. В шесть лет японские мальчики и девочки идут в начальную школу; проучившись в ней шесть лет, почти все они переходят в трехлетнюю младшую среднюю школу, затем - в трехлетнюю старшую среднюю школу.



Учебный год в японской школе - самый, наверное, длинный в мире: 240 дней.

Словарь

Бонсай-Традиционное искусство выращивания карликовых деревьев

Кимоно-Традиционная одежда японцев

Икебана-искусство оформления букета

Кабуки-один из видов классического театра в Японии

Чайная церемония-искусство приготовления и питья чая



Поклоны у японцев



Чайная церемония



Ижебана



Бонсай



КИМОНО



Кабуки



Японские постройки



Японский дом



Вид изнутри

ЯПОНСКИЙ ЖУРАВЛИК

"Древняя японская легенда рассказывает, что если сложить из бумаги тысячу журавликов, исполнится желание. Некоторые люди так и делают - покупают специальные наборы квадратиков бумаги и часами делают птичек. Неужели действительно их желания исполняются? Секрет древней легенды состоит в том, чтобы складывать фигурки не себе, а подарить их окружающим и получить в ответ тысячу улыбок. Тогда появятся новые друзья, а с их помощью действительно и желания часто исполняются!"



Тайфун



Словарь

Тайфун - большой ветер

**(от китайских слов тай - большой
и фун (фын) - ветер)**



Задания для учащихся

- Какими природными ресурсами богата Япония?
- Какие минеральные ресурсы имеются в стране?
- Что вы можете сказать о агроклиматических , водных, биологических, рекреационных ресурсах Японии?

Природные ресурсы.

Рельеф. Свыше 3/4 территории занимают **возвышенности и горы** (главным образом низкие и средневысотные); низменности (крупнейшая — Канто, или Токийская) расположены отдельными участками вдоль побережий. На о. Хоккайдо основные хребты являются продолжением цепей Сахалина и Курильских островов, протягиваясь с севера на юг и с северо-востока на юго-запад; наиболее высокие вершины, расположенные в районе их пересечения, превышают 2000 м (г. Асахи, 2290 м). Равнины занимают не более 15% территории Японии и их окаймляют горы. На Японских островах около 188 вулканов, из них более 40 — действующие. Имеются горячие источники.

Климат Японии влажный, морской. Вследствие значительной протяженности Японии с севера на юг существуют большие климатические различия. На о. Хоккайдо, в Саппоро, средняя температура января —5°C, июля +22°C, на южных японских островах, в Кагосиме, — соответственно +6°C и +27°C, на Окинаве (о-ва Рюкю) — +16°C и +28°C. Общее годовое количество осадков колеблется от немногим менее 1000 мм на востоке Хоккайдо до 3800 мм на некоторых хребтах центрального Хонсю. Снегопады бывают на всей территории Японии, но на юге — всего несколько дней в году, а на северо-западе страны — в течение 95 дней. За это время формируется снежный покров мощностью до 4,5 м. Низменности Кюсю, Сикоку, южных и восточных побережий Хонсю вплоть до равнины Канто характеризуются субтропическим климатом.

Страна имеет густую сеть коротких полноводных, преимущественно горных, **рек** (крупнейшие — Синано, Тоне, Китаками на о. Хонсю, Исикари на о. Хоккайдо).

Недра страны содержат запасы меди, каменного угля, свинцово-цинковых руд.

Флора

Примерно 60% площади Японии покрыто лесами. Произрастают 2750 видов растений, в том числе 168 древесных пород. На Японских островах встречаются растения, характерные для тропической, субтропической и умеренной зон.

Фауна


Водятся японская макака, красномордая обезьяна, медведи, норка, выдра, куница, заяц, белка, японский пятнистый олень, летучие мыши. Много птиц, рептилий, амфибий.



Сакура-

ЯПОНСКАЯ ВИШНЯ

Кто же они, японцы?
Что ими движет?



- Вывод: Культурный, интеллектуальный, физический капитал нации играет особую роль в достижении экономических высот ■