

Японія

Японія




- **Офіційна назва** - Nihon-koку
- **Столиця** - Токіо (8 139 000)
- **Площа** - 372 824 км²
- **Населення** - 126 800 тис. чол.
- **Форма правління** - конституційна монархія
- **Глава держави** - імператор - символ єдності нації, реальної влади не має
- **Вищий законодавчий орган** - двопалатний парламент (Палата представників, Палата радників)
- **Адміністративний поділ** - поділяється на 47 префектур, 1 столична (Токіо), 2 міські (Осака, Кіото) і 1 особлива адміністративна область Хоккайдо (14 округів)
- **Державна мова** - японська
- **Релігія** - синтоїзм, буддизм, християнство
- **Етнічний склад** - 99% - японці; 0,5% - корейці; 0,5% - китайці і айни (залишки корінного населення)
- **Валюта** - 1 єна = 100 сенів

Японія

(япон. Ніппон-коку, або Ніхон-коку)

Назва країни
походить від
давньояпонського
слова "Ямата" -
"країна людей гір".





Символи Японії



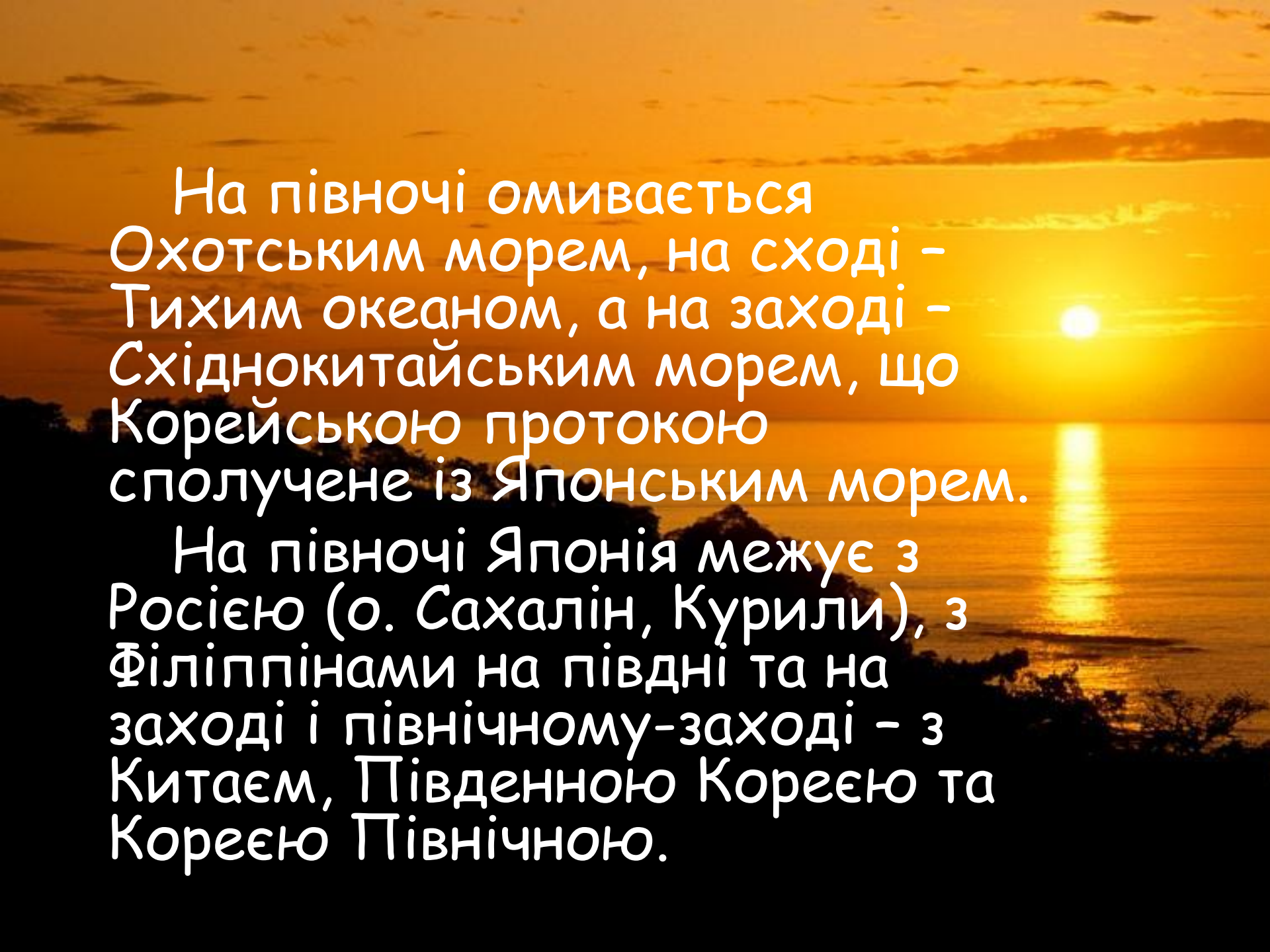
Фудзіяма Сакура Хризантема





Географічне положення

Японія - держава на островах східного узбережжя Азії, яка розміщена на 4 великих - Хоккайдо, Хонсю, Сікоку, Кусю і понад 4000 дрібних островах



На півночі омивається
Охотським морем, на сході -
Тихим океаном, а на заході -
Східнокитайським морем, що
Корейською протокою
сполучене із Японським морем.

На півночі Японія межує з
Росією (о. Сахалін, Курили), з
Філіппінами на півдні та на
заході і північному-заході - з
Китаєм, Південною Кореєю та
Кореєю Північною.

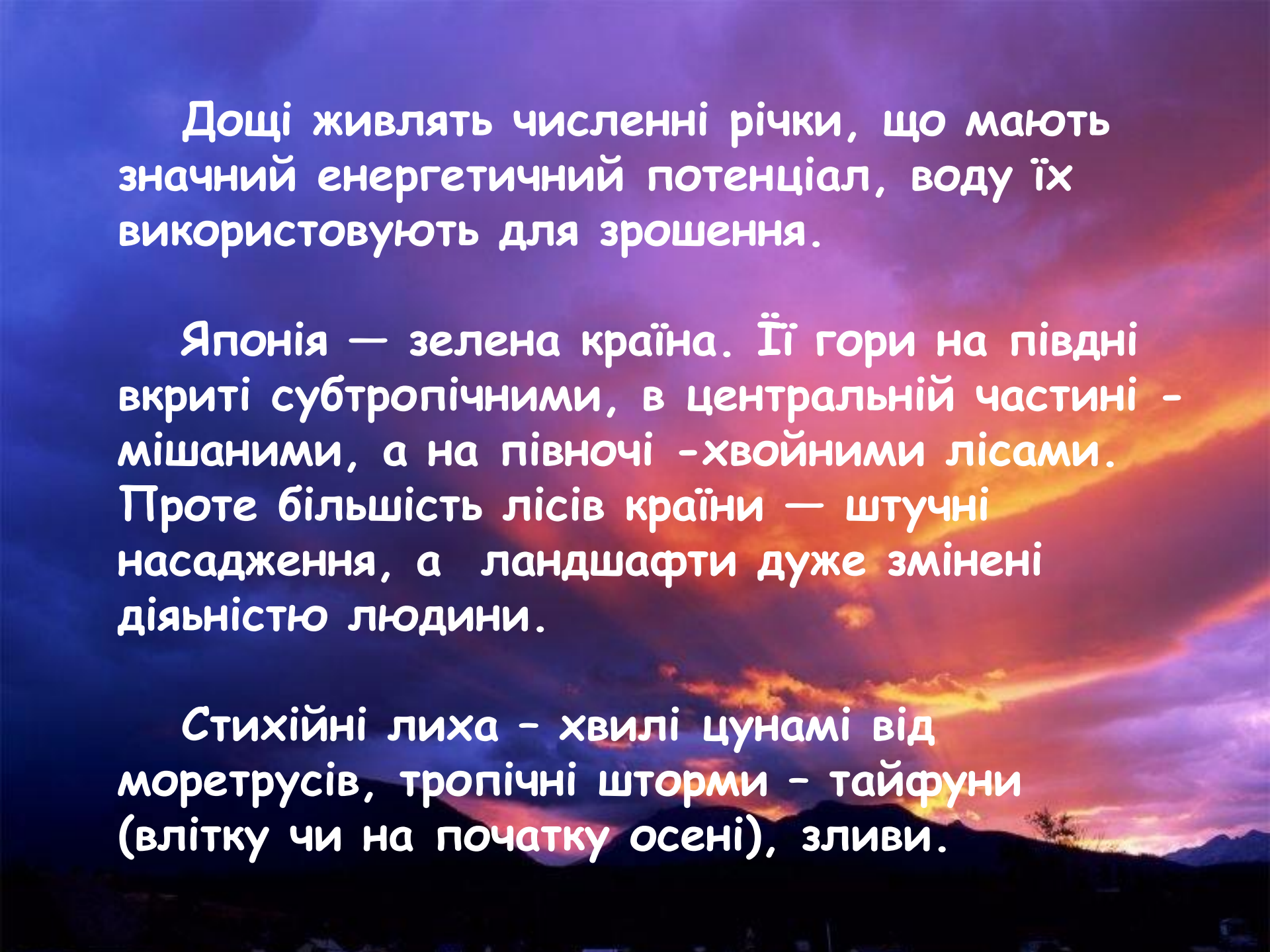
Природні умови

Японія - гірська країна, розташована у сейсмічному районі, де часті землетруси. 75% площі - займають гори. Найвища вершина - Фудзіяма (3776м). На островах понад 200 вулканів, серед них — 40 діючих. Найбільша рівнина - Канто.

У надрах Японських островів трапляються хімічні елементи майже всієї таблиці Менделєєва, але родовищ промислового значення вкрай мало. Незначні поклади кам'яного вугілля, міді, поліметалів, вапняків; великі запаси сірки. Потреби в мінеральній сировині забезпечують за рахунок імпорту: PbZn > 50%; Cu - 75%; Fe - 99.9%; кам'яного вугілля - 90%; Al - 100%;

Клімат

Клімат морський. На півночі країни - помірний, а на півдні - субтропічний і тропічний мусонний. Літо достатньо жарке: від $+30^{\circ}\text{C}$ на півночі до $+38^{\circ}\text{C}$ на півдні. Влітку випадає максимальна кількість опадів - від 700мм на півночі до 1200мм - на півдні, часті тайфуни. Середня температура взимку достатньо низька - від -15°C на о. Хоккайдо, до -5°C на о. Хонсю і до $+16^{\circ}\text{C}$ на архіпелазі Рюкю. При цьому випадає достатньо велика кількість снігу.



Дощі живлять численні річки, що мають значний енергетичний потенціал, воду їх використовують для зрошення.

Японія — зелена країна. Її гори на півдні вкриті субтропічними, в центральній частині — мішаними, а на півночі — хвойними лісами. Проте більшість лісів країни — штучні насадження, а ландшафти дуже змінені діяльністю людини.

Стихійні лиха — хвилі цунамі від моретрусів, тропічні шторми — тайфуни (влітку чи на початку осені), зливи.

Населення

- Населення - 126 млн. осіб (2000р.)
- Густота - 336 о/км² (18-те місце)
Пн. - 70 о/км²; Пд. - 500 о/ км²
- I тип відтворення
- Природний приріст - 1,8 ‰.
- Тривалість життя: чоловіки - 78,3 р. (2002р.)
жінки - 85,2 р.

- Жінки - 52%

- Урбанізація - 80%; Міста-мільйонери: (13)





Токіо (11,9 млн. осіб), Йокогама, Осака, Нагоя, Кобе, Кіото ...

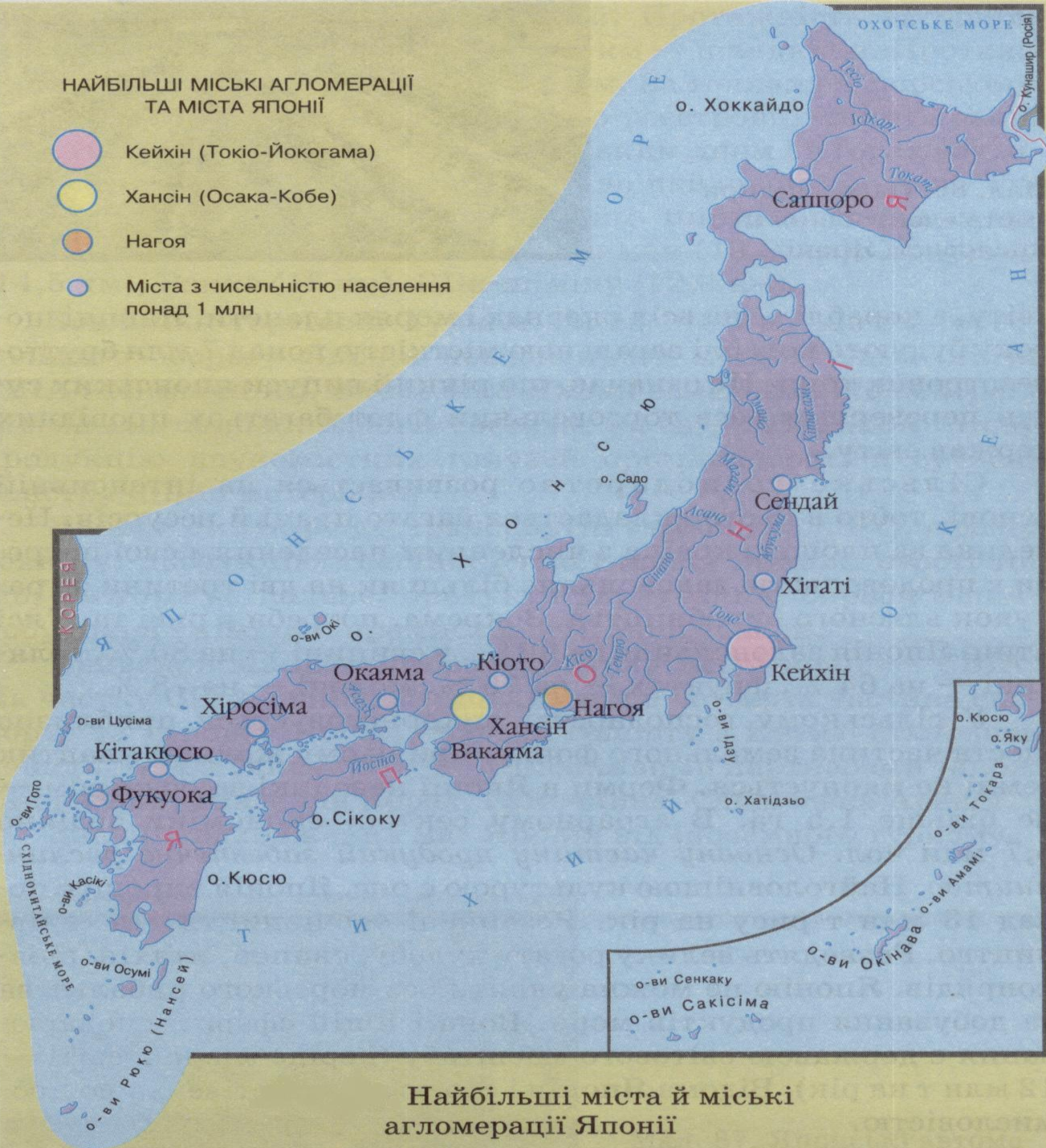
- Столична агломерація: Кейхин - 30 млн. осіб

Токіо - Йокогама - Кавасакі - Тіба

- Мегалополіс: Токайдо (>60 млн. осіб), Токіо — Кобе
- Національний склад: японці - 99,4%
- Державна мова - японська
- Релігії: синтоїзм і буддизм. Є християни.

НАЙБІЛЬШІ МІСЬКІ АГЛОМЕРАЦІЇ
ТА МІСТА ЯПОНІЇ

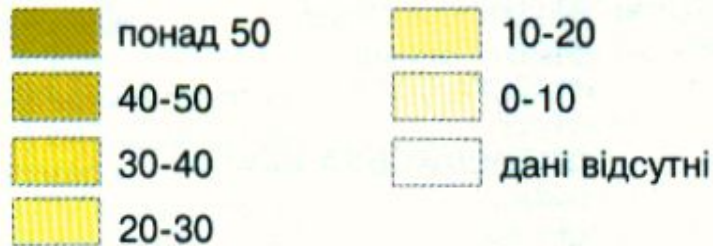
-  Кейхін (Токіо-Йокогама)
-  Хансін (Осака-Кобе)
-  Нагоя
-  Міста з чисельністю населення понад 1 млн



Найбільші міста й міські
агломерації Японії

Трудові ресурси

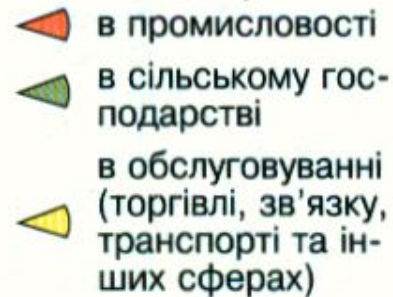
Рівень безробіття (чисельність непрацюючих осіб відносно до працездатного населення, %), 2000 р.



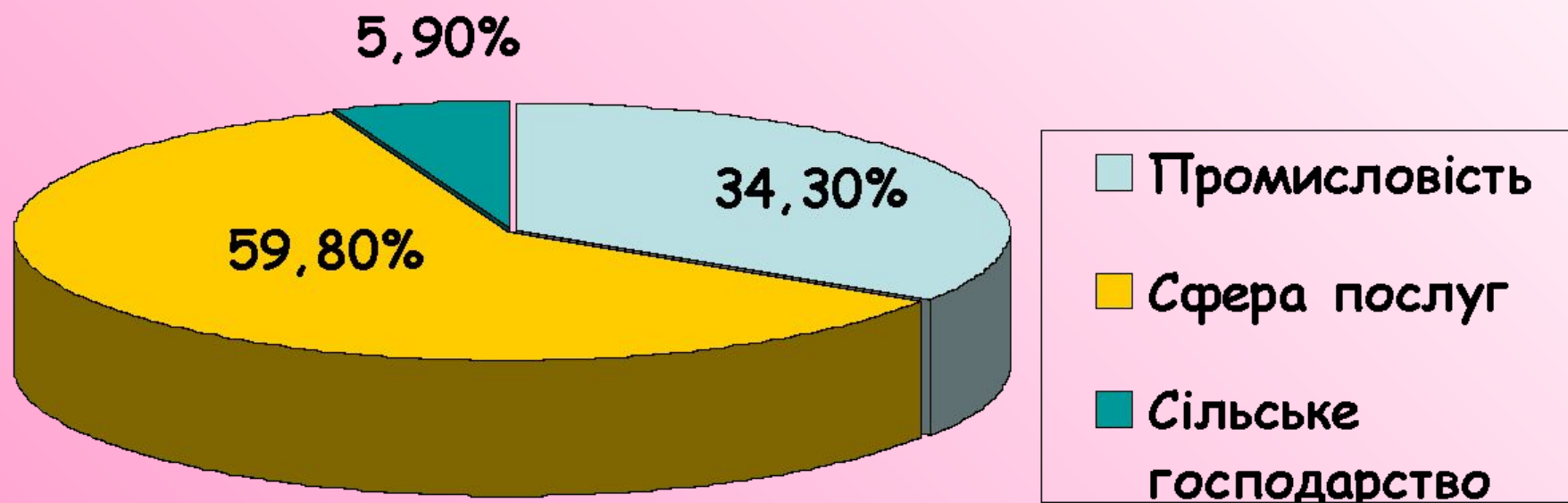
Чисельність працездатного населення по країнах (млн. осіб), 2000 р.



Зайнятість населення, 2000 р.



Структура зайнятості населення





місто



сад

міський



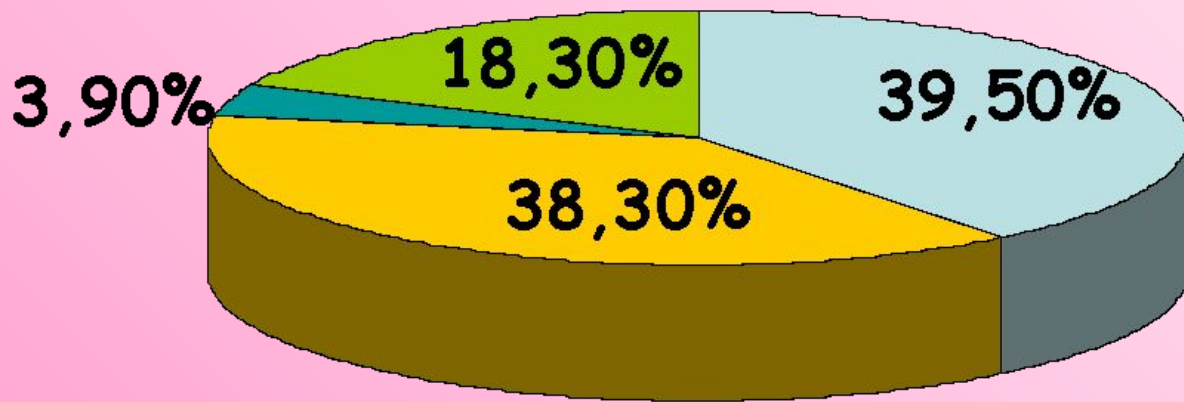
сучасне

будинок



селянський

Релігійна структура

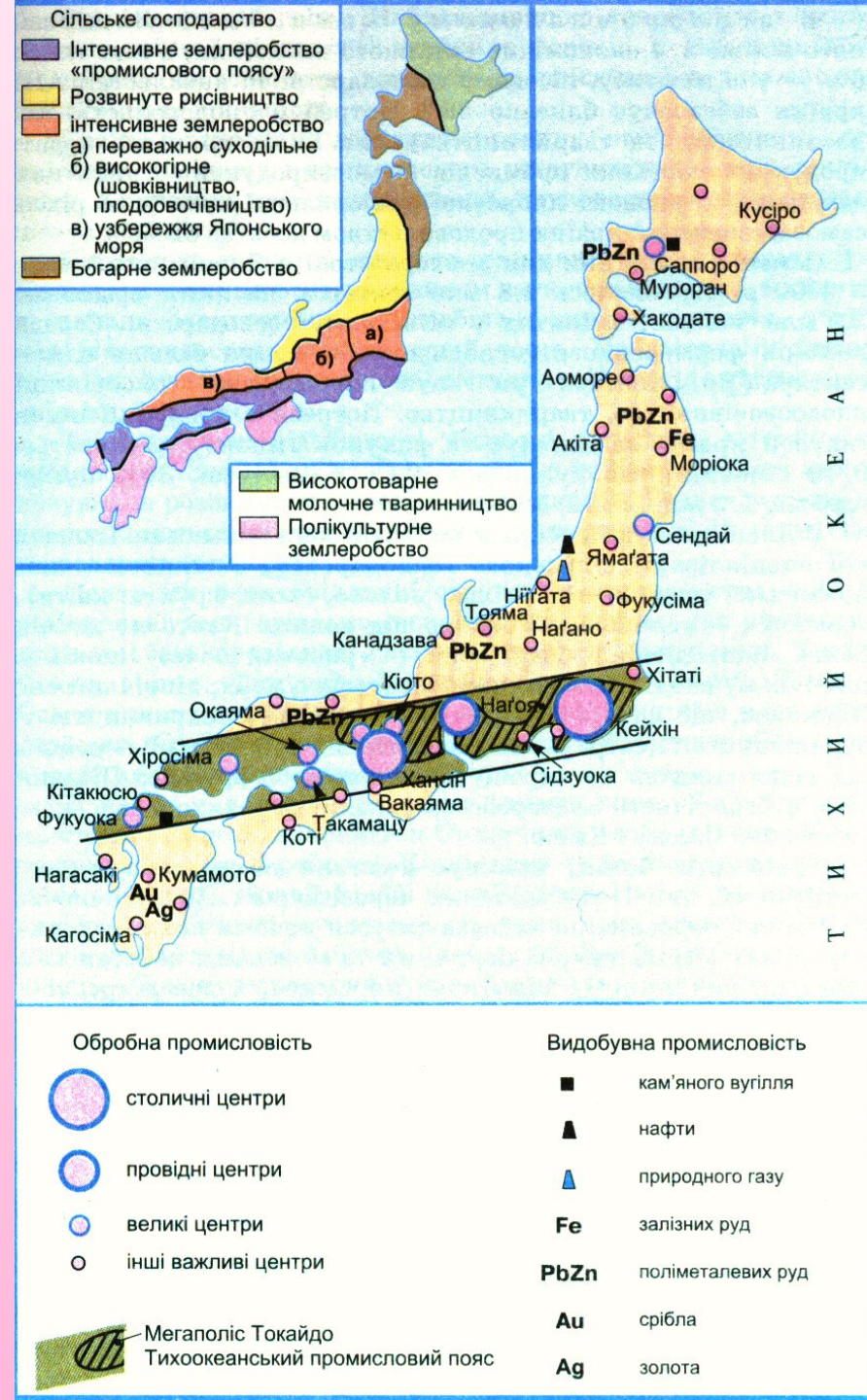




Синтоїстський Храм Ісе

Господарство Японії

- 0,3% суші, 2,5% світового валового продукту (II місце після США)
- Член “Великої вісімки”
- ВВП/ос. – 32 540 \$ США



Економіка

(2002-2004 рр.)

ВВП на душу населення 32540 (28000) дол. США

Структура ВВП: 1,4% - сільське господарство;

30,9% - промисловість;

67,7% - сфера послуг.

ІРЛП: 9 місце після Нідерландів, перед Великою Британією.

Два етапи розвитку економіки:

I. 50-60 рр.

- активно впроваджуються найновіші світові науково-технічні досягнення
- дешева високопрофесійна робоча сила
- скорочення ВПК

II. З початку 80-х років

- інтенсивний розвиток наукових досліджень
- розвиток наукоємних виробництв
- ресурсозберігаючі технології
- експорт капіталу

Показники економічного розвитку

I місце в світі за виробництвом:

- суден
- побутової електронної апаратури
- тракторів
- автомобілів
- металообробного обладнання
- чорних металів

Виробництво високотехнологічної продукції:

- 90 % світових інтегральних схем
- більша частина робототехніки
- синтетичних волокон

Банки Японії здійснюють 40 % усіх міжнародних кредитних операцій.

Золотовалютні резерви перевищують аналогічні резерви будь-якої іншої країни

- БРОБНА ПРОМИСЛІВІСТЬ**
- Чорна металургія
 - Кольорова металургія
 - металургія алюмінію
 - Машинобудування та металообробка
 - електротехнічне
 - оптико-механічне
 - автомобілебудування
 - суднобудування та судноремонт
 - Нафтопереробна
 - Хімічна
 - Лісова та деревообробна
 - целюлозно-паперова
 - Будівельних матеріалів
 - Легка (текстильна, взуттєва)
 - Харчова
 - рибна

ВИДОБУВНА ПРОМИСЛІВІСТЬ

- кам'яного вугілля
- природного газу
- вольфрамових руд
- срібних руд
- поліметалевих руд
- золота
- уранових руд
- сірки

ЕЛЕКТРОСТАНЦІЇ

- | | |
|-----------------------|-----------------------|
| за типами | за потужністю |
| ⚡ теплові | ⚡ 8000 мВт (Фукусіма) |
| ⚡ гідроелектростанції | ⚡ понад 1000-5000 мВт |
| ⚡ атомні | ⚡ 300-1000 мВт |

СІЛЬСЬКЕ ГОСПОДАРСТВО

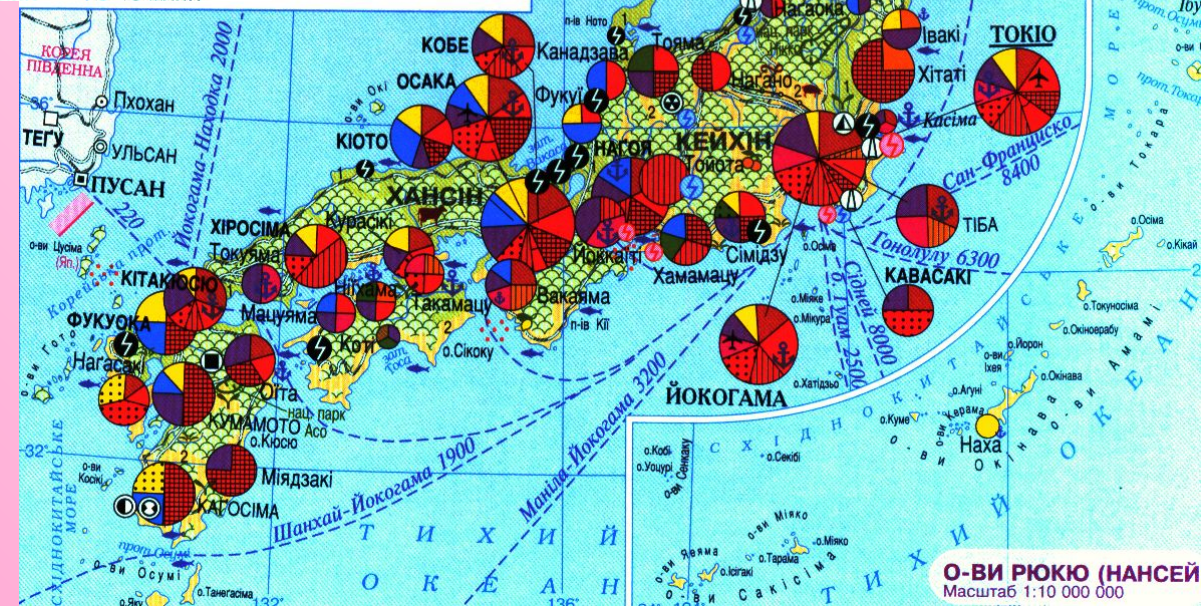
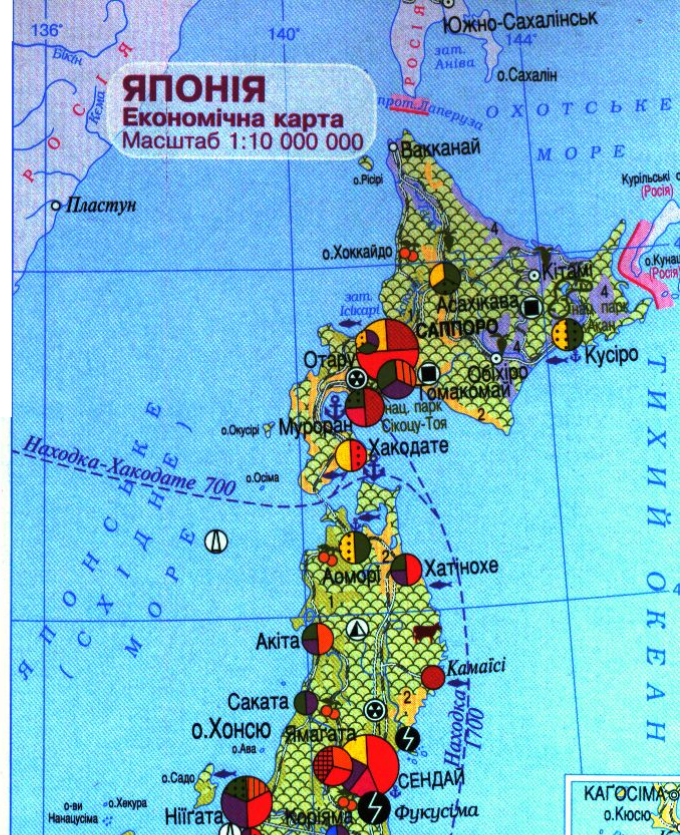
- | | |
|---|--|
| 1 | Рисосіяння |
| 2 | Зернові культури (рис, ячмінь, пшениця), бобові культури, овочівництво та молочне тваринництво |
| 3 | Зернові культури (рис, кукурудза, пшениця, просо) та соя |
| 4 | Технічні культури, кормові культури та молочне тваринництво |
| 🌿 | Лісове господарство з осередками землеробства |
| 🌧 | Зрошені землі |

Райони поширення

- | | |
|---------------------|--------------------------|
| 🌿 бавовнику | 🐄 великої рогатої худоби |
| 🍌 садів | 🐷 свинарства |
| 🌿 тютюну | 🐚 Видобування перлів |
| 🍊 цитрусових | 🐟 Рибальство |
| 🌿 цукрових буряків | 🧶 Шовківництво |
| 🌿 цукрової тростини | |
| 🌿 чаю | |

РІЧНИЙ ВАНТАЖООБІГ МОРСЬКИХ ПОРТІВ

- | | | |
|------------------|---------------|--------------|
| ⚓ понад 20 млн.т | ⚓ 10-20 млн.т | ⚓ 3-10 млн.т |
|------------------|---------------|--------------|



В Японії висока територіальна концентрація виробництва

Промисловість

Енергетика	Машино-будування	Металургія	Хімічна
<ul style="list-style-type: none">• Орієнтується на імпорتنі нафту (57%) та природний газ (10%)• 3-тє місце у світі за в-вом електроенергії• ТЕС - 68%, ГЕС - 9,5%, АЕС - 9 %, інші - 13,5 %Упровадження енергозберігаючих технологій	<ul style="list-style-type: none">• 10 % світового в-ва продукції м/б• 1/4 продукції експортується• 1-ше місце у світі за в-вом суден (52%) та автомобілів (23,9%)• Основою галузі є наукоємні в-ва• Зосереджене у межах Тихоокеанського промислового поясу	<ul style="list-style-type: none">• 1-ге місце у світі за в-вом сталі• Орієнтується переважно на імпортну сировину• Впроваджуються ресурсозберігаючі технології• Зростає значення виробництв з переробки вторинної сировини	<ul style="list-style-type: none">• 2-ге місце у світі (після США) за обсягами в-ва• 16 нафтохімічних комплексів• Спеціалізується на нафтохімії, виробництві синтетичного каучуку, хімічних волокон, пластмас, композиційних матеріалів



Морські порти



Цукровий буряк



Рис



Тютюн



Цитрусові



Чай



Електротехнічна промисловість



Кораблебудування



Автомобільна промисловість



Хімічна промисловість



Деревообробка



Машинобудування і металообробка



Атомні електростанції

Гідроелектростанції



Чорна металургія



Харчова промисловість



Текстильна промисловість



ООО "Техноторг"

japantrucks.vl.ru



г. Владивосток, ул. Карбышева, 11, кабинет № 4. тел/факс.: (4232) 348-906
сот. 66-35-17; 66-32-17 www.japantrucks.vl.ru e-mail: zarezin1@yandex.ru

АВТОВЫШКИ



АССЕНИЗАТОРЫ



СПЕЦТЕХНИКА



РЕФРИЖЕРАТОРЫ



БОРТОВЫЕ С МАНИПУЛЯТОРОМ



БЕНЗОВОЗЫ


- * Большой ассортимент техники в наличии.
- * Заказ любой техники из Японии.
- * Любая форма оплаты - за наличный или безналичный расчет.



motoshop.com.ua







Сільське господарство

- Дрібне селянське землеробство
- Земель, придатних для землеробства вкрай мало (11%);
- Забезпечує власні потреби на 75%;
- Найбільший імпортер сільськогосподарської продукції у світі;
- Провідна галузь - рослинництво;
Виділяється три галузі спеціалізації: рисосіяння, плодощовівництво, тваринництво.

Рослинництво	Тваринництво
- Зернові: рис (100% власних потреб), пшениця, ячмінь, кукурудза	- Більшість кормів імпортується
- Овочівництво	- Свинарство
- Садівництво	- Птахівництво
- Вирощування водоростей	- Рибальство (1 місце в світі за виловом риби)
	- Вирощування моллюсків

Транспорт


Транспорт Японії виконує великий обсяг роботи як у внутрішніх, так і в міжнародних перевезеннях. Практично всі внутрішні перевезення забезпечуються трьома видами транспорту: автомобільним, залізничним та морським каботажним; зовнішні вантажні – винятково морським, а пасажирські – повітряним.

Найбільші морські порти:
в Осакській затоці – Кобе, Осака, Сакаї;
в Токійській затоці – Йокогама, Тіба, Кавасакі, Токіо;
інші важливі – Нагоя, Сімідзу, Хіросіма, Фукуока, Нагасакі тощо.

Автомобільний транспорт



Густота автошляхів по країнах
(км на 1000 км²)



Автомобільні шляхи по країнах (тис. км)



автошляхи з твердим покриттям

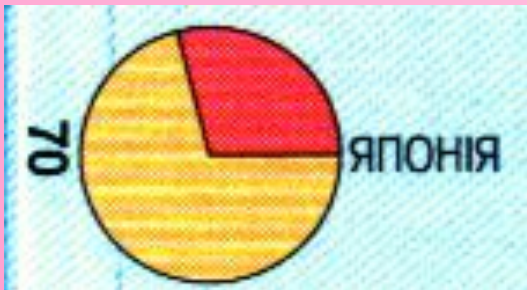
автошляхи без твердого покриття

Протяжність автошляхів > 1,2 млн.

км,

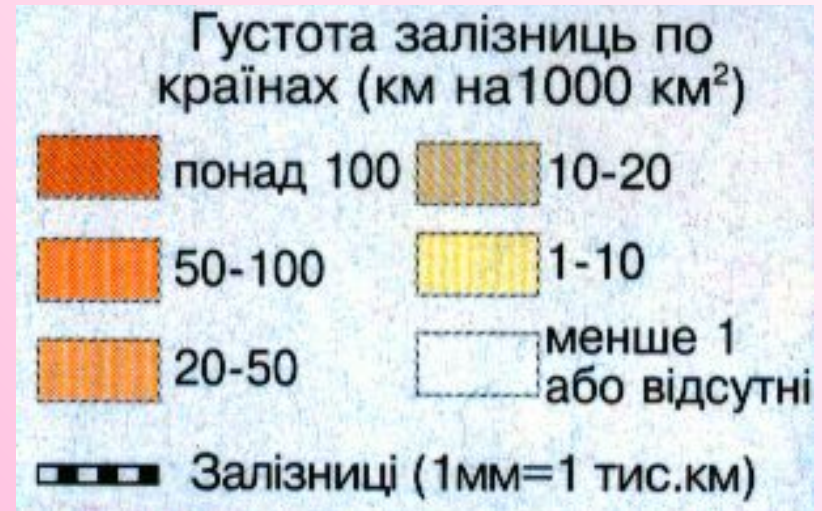
з них 5 тис. км -

швидкісні,



Кількість автотранспорту, 1999 р. (млн. штук)

Залізничний транспорт



Довжина Японських залізниць сягає 28 000 км. Основні залізничні магістралі проходять вздовж узбережжя, острови з'єднані тунелями. Тунель Сейкан, 54км - найдовший в світі.





Надшвидкісний поїзд Шинкансен





У вагоні японського поїзда

Зовнішні економічні зв'язки

На Японію припадає (2000 р.) понад 5,5% імпорту та понад 7,5% експорту, 15% прямих зарубіжних інвестицій світу. Країна в основному довозить сировину, напівфабрикати, деякі види хімікатів і промислового устаткування з усіх кінців світу, а вивозить промислові товари, науково-технічну інформацію та капітал.

На світовому ринку науково-технічних знань Японія нині сама стала значним постачальником наукових розробок, особливо в галузях електроніки, автомобіле- і суднобудування, хімії, матеріалознавства, біотехнологій тощо. На світовому ринку інвестицій японські корпорації активно займаються створенням активних підприємств.

Зовнішня торгівля

292 млрд. \$ США
на душу населення -
2288 \$ США

383 млрд. \$ США
на душу населення -
3002 \$ США



Валюта Японії



1 єна = 100 сенам

Курс валют:

100 \$США = 10 632 єни ЯРУ

100 грн. = 2 105 єни ЯРУ

Зв'язки з Україною

У Токіо працює посольство України в Японії. Можливе співробітництво у розвитку науки і освіти, освоєнні космосу, розвитку машинобудування, розв'язанні екологічних проблем України.

Японія імпортує продукцію чорної металургії, а експортує в Україну товари хімічної промисловості та електротехніки, автомобілі.



Культура і традиції

Традиції



Захід, де не можна обійтися без кімоно — весілля



Гейша - людина мистецтва



Японські воїни - самураї



Тяною - щоденна чайна церемонія



Чайна церемонія: відпочинок душі, краса горнятка, смак чаю, тиха музика, легкі невимушені розмови.



Японська кухня




Суші



Імператорський палац

Свято хризантем






Бонсай - вирощування карликових дерев




Small white label with text, likely identifying the tree species and its name. The text is partially illegible but appears to include a name and possibly a date or number.



Икебана



Орігамі - складання фігурок із паперу



Спорт



Айкидо



Дзюдо

Кендо



Сумо

Карате

