

ЮАР на карте Африки




Южно-Африканская Республика



9 провинций ЮАР



Претория



Капские горы



ДРАКОНОВЫ ГОРЫ



Столовая гора



Пустыня Намиб



Ботанический сад в г. Кейптаун



***В ЮАР был найден самый большой
в мире алмаз в 3025 карат.***



Река Оранжевая

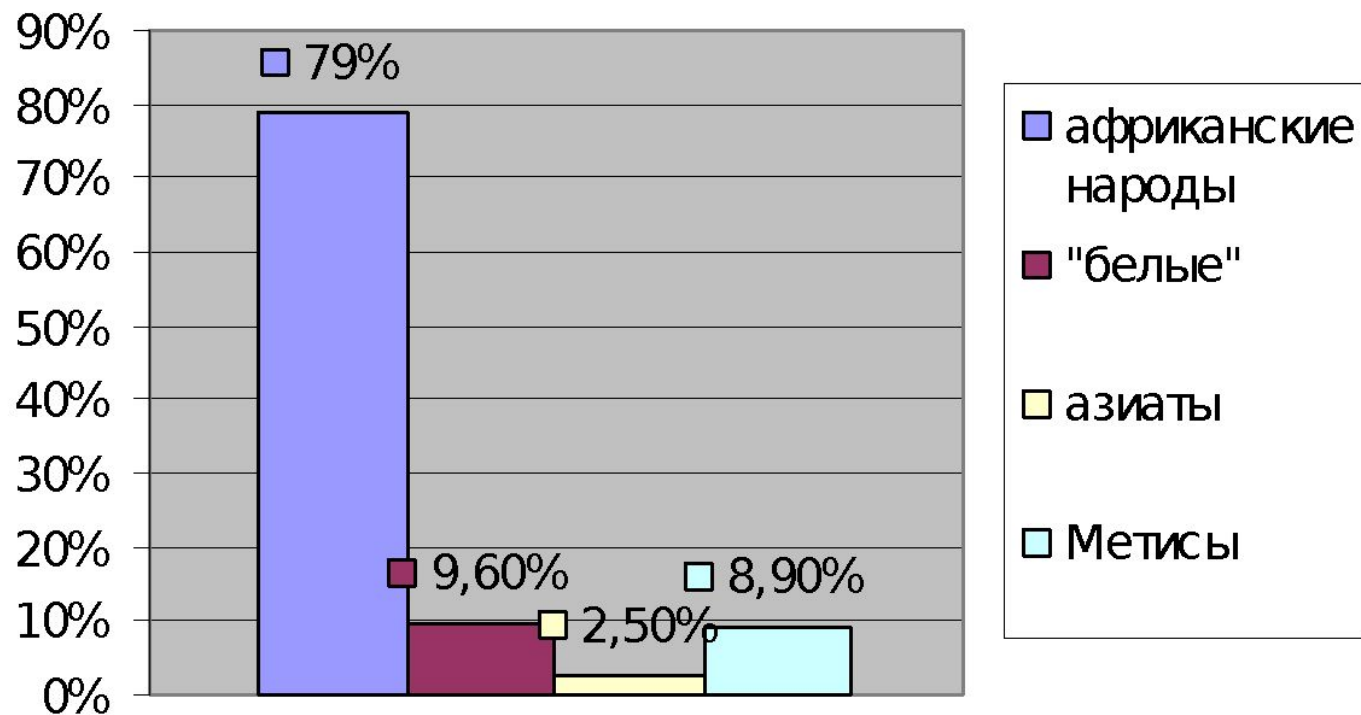


Лимноло



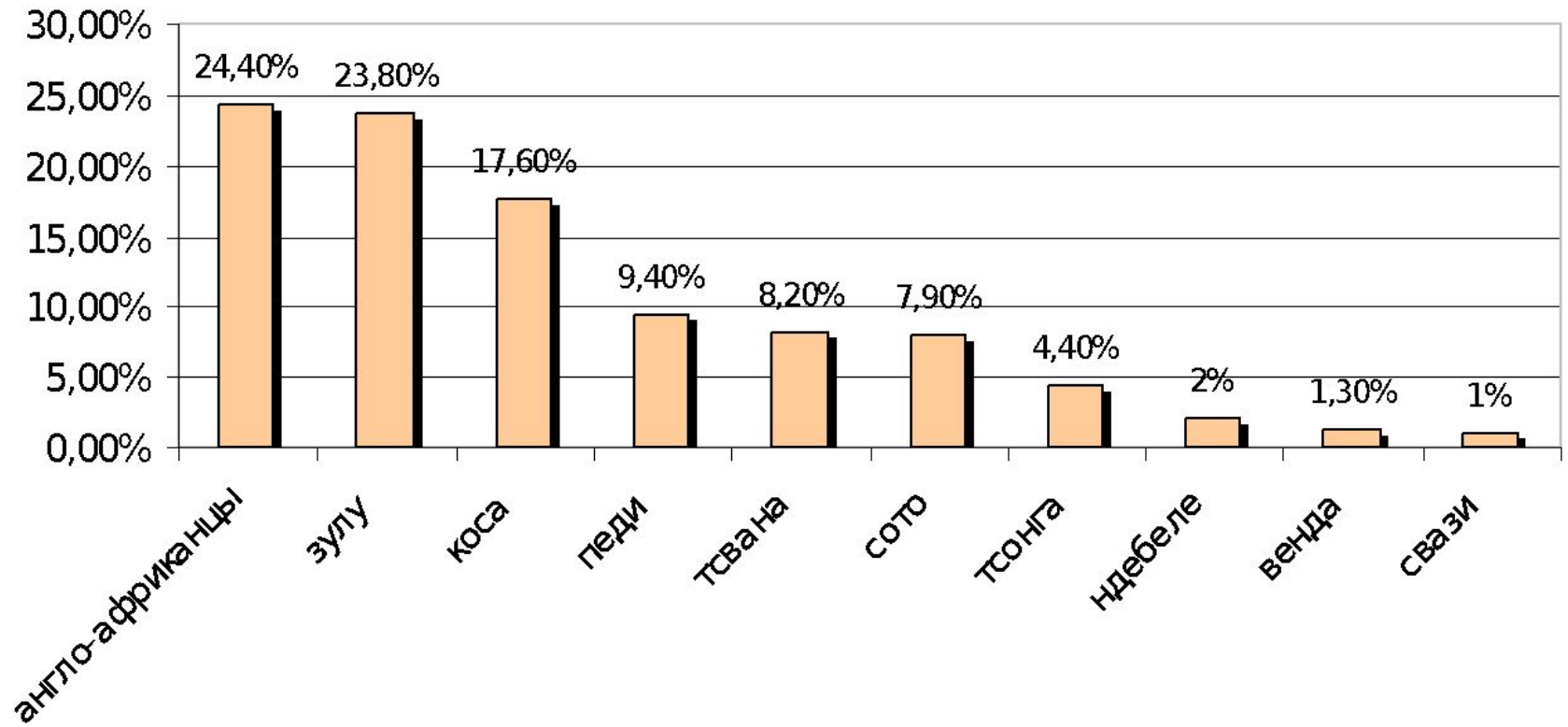
Этнические группы. Расовое отношение

Расовое соотношение



Этнические группы

Этнические группы



Зулусы



Флаг ЮАР



Герб ЮАР



Национальные символы



Антилопа



Рыба



Протея



Синий журавль

Африканский ранд





Пример блюда из кухни ЮАР

Рекреационные ресурсы

Туризм:

- Курорты океанского побережья;
- Ежегодный красочный фестиваль «Пляжи Африки» (проводится в г.Дурбан с 1995), в котором принимают участие многочисленные музыкальные, танцевальные и театральные коллективы.
- **Достопримечательности:**
 - Столовая гора,
 - ботанический сад (занесен в Список всемирного наследия ЮНЕСКО в 2004) в г.Кейптаун,
 - древний кратер от падения метеорита (занесен в Список всемирного наследия ЮНЕСКО в 2005) во Вредефорте,
 - реконструированные деревни народов зулу, коса и др.,
 - заповедники и национальные парки (Квазулу-Наталь, Калахари и др.),
 - каньон Блад Ривер (3-й по величине в мире, провинция Мпумаланга),
 - многочисленные музеи и художественные галереи.

В индустрии туризма заняты 539 тыс. чел.

Доходы от туризма: \$ 2,37 млрд

Курорты океанского побережья

