

Юго-Западная
провинция
Атлантического океана

Выполнила:

студентка 4 курса 1 группы

Жигальская Лилия

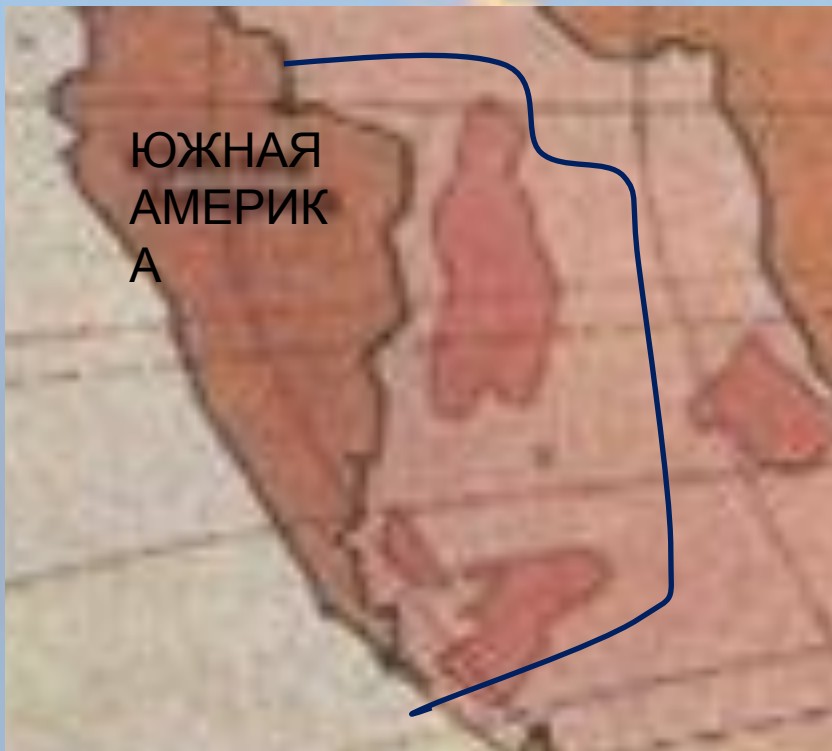
Экономико-географическое положение



Политическое положение



Минеральные ресурсы

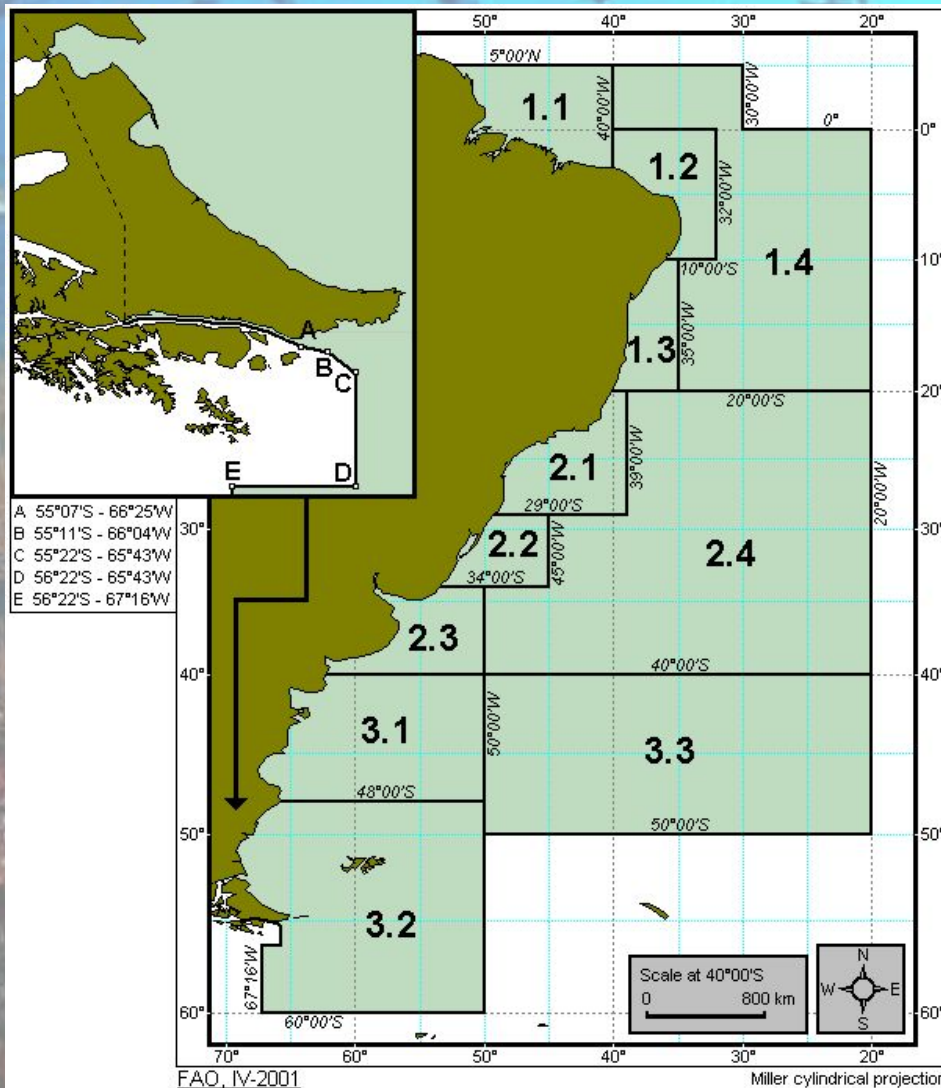


Распространение железомарганцевых конкреций в Юго-Западной провинции Атлантического океана



Нефтегазовые - ▲ и фосфоритовые - ● месторождения в Юго-Западной провинции Атлантического океана

Биологические ресурсы



2,3 млн. т (2011 г.)

8,3% уловов Атлантического океана

2,2% мирового улова

Биологические ресурсы



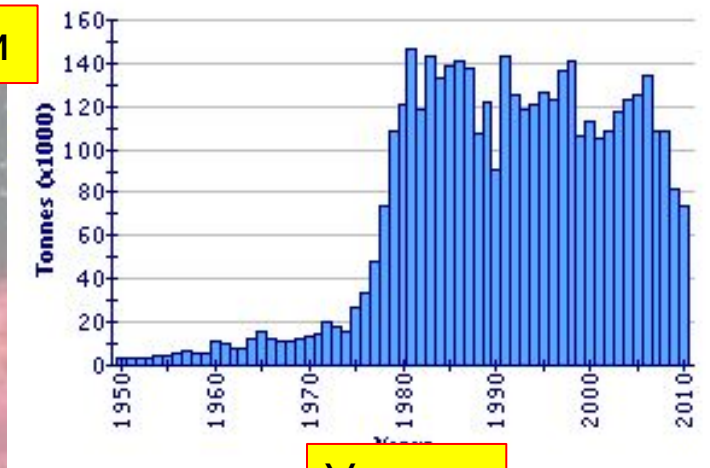
Бразилия

я



Аргентина

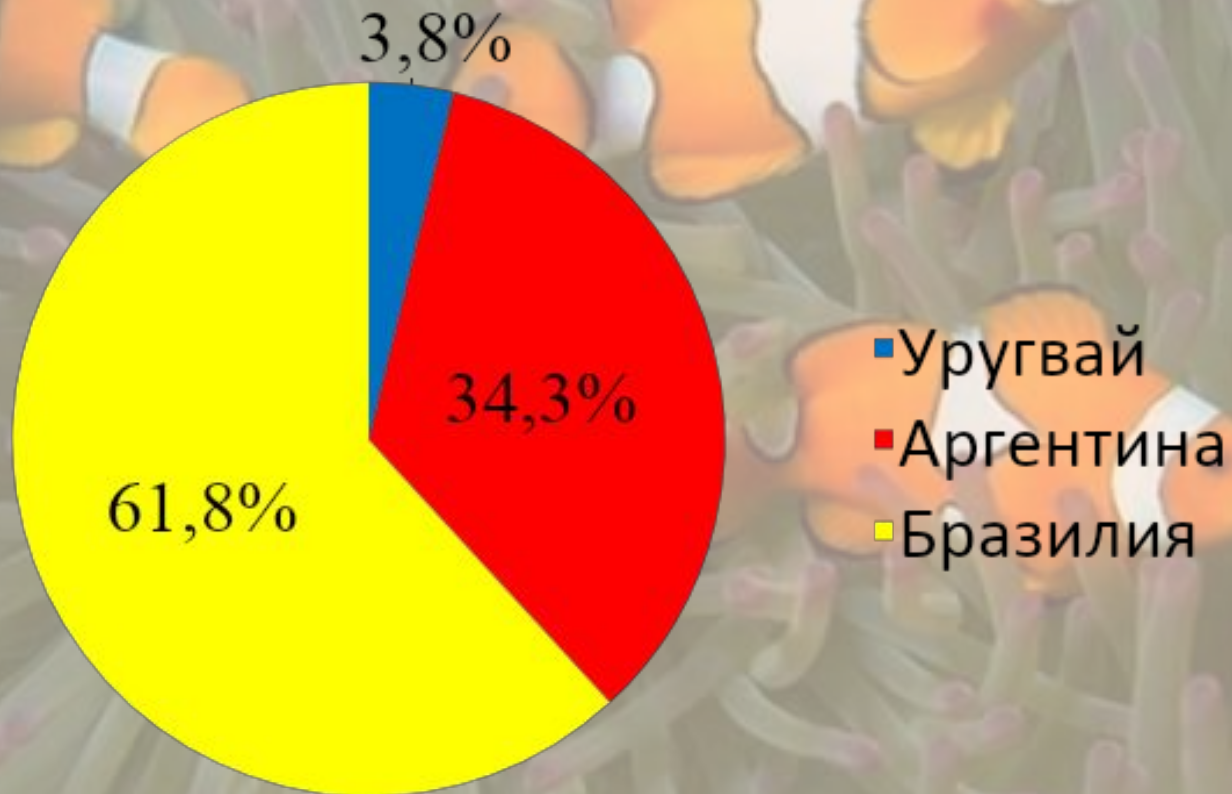
а



Уругва

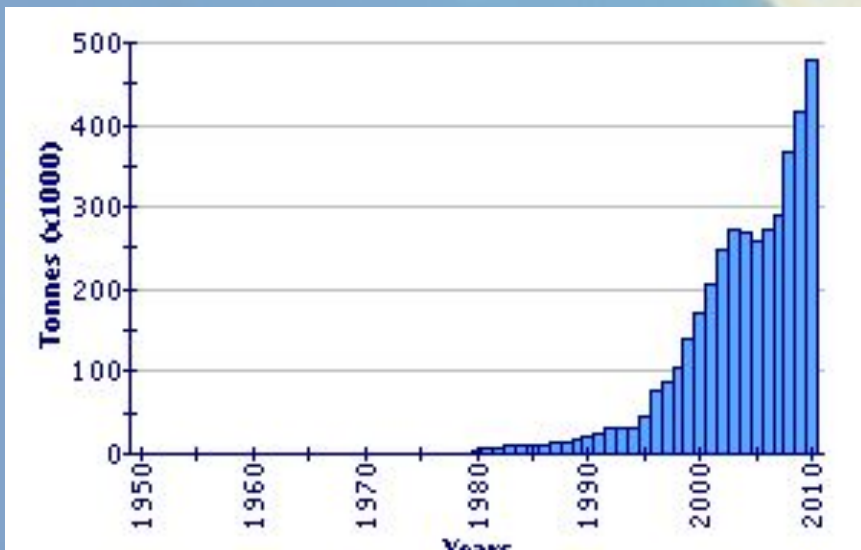
Динамика уловов рыбы по странам в Юго-Западной провинции Атлантического океана, тыс. т

Биологические ресурсы



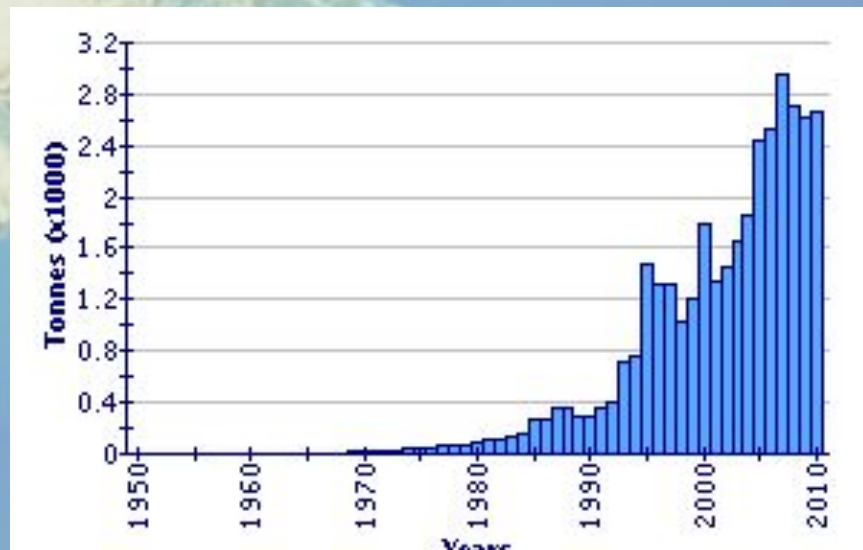
Структура уловов по странам в Юго-Западной провинции Атлантического океана, 2011 г.

Биологические ресурсы



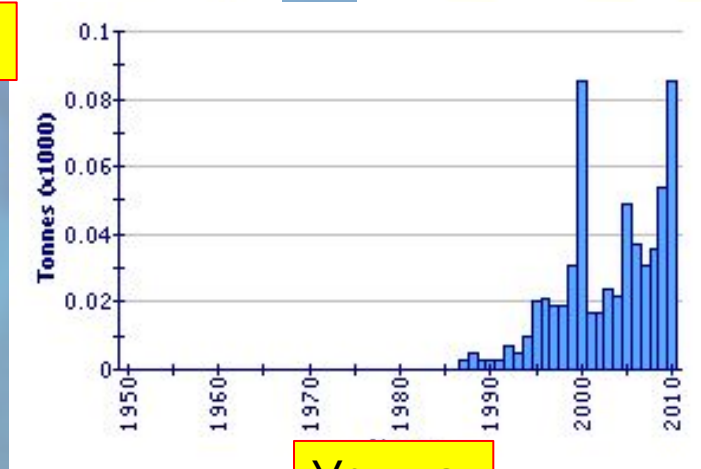
Бразили

я



Аргентин

а



Уругва

й

Динамика производства аквакультуры по странам в Юго-Западной провинции Атлантического океана, тыс. т

Морской транспорт



Крупнейший порт по грузообороту – Тубаран (25 место в мире, 136,6 млн. т) – специализированный порт для вывоза руды.

Крупнейший порт по перевалке контейнеров – Сантос (38 место в мире, 3 млн. усл. двадцатифутовых контейнера)



Морской транспорт



Отрасли приморского хозяйства

