




СЕВЕРО-ЗАПАДНАЯ ПРОВИНЦИЯ АТЛАНТИЧЕСКОГО ОКЕАНА

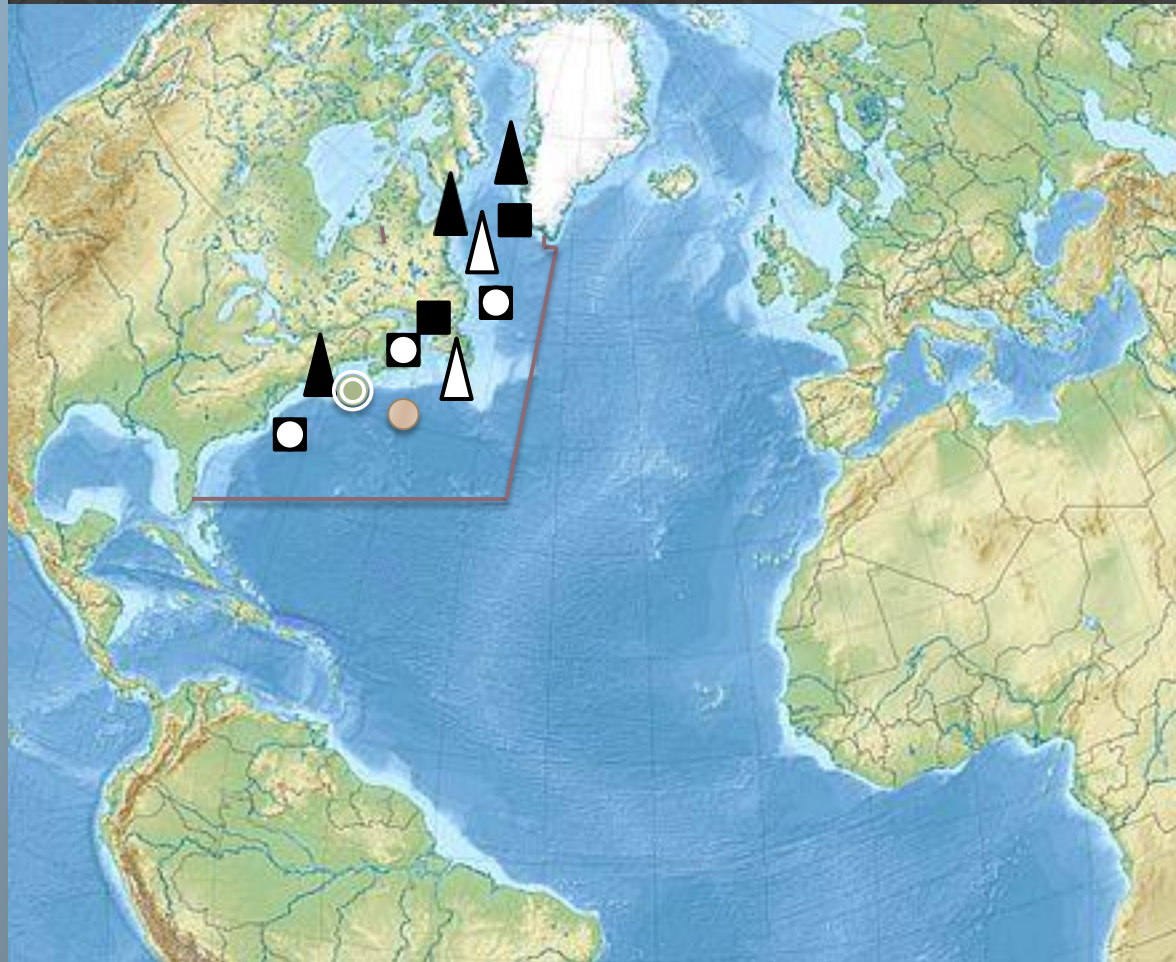
ВЫПОЛНИЛА
СТУДЕНТКА 4 КУРСА 2 ГРУППЫ
ПАНАРАД Я. В.

Экономико-географическое и политическое



Минеральные ресурсы

- Подводные разработки
- ◎ Консерватория
- Ты
- ▲ Нефтяные месторождения
- ▲ Газовые месторождения
- Подводные россыпи золота
- а
- Ильменита, монацита, циркона, рутила



Трансокеанские и межрегиональные морские пути



1660 (3100)

Морские пути, расстояние в милях (км)

Морские

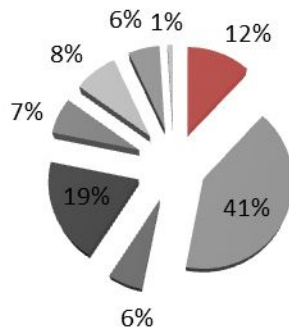


Энергетические ресурсы: приливные электростанции



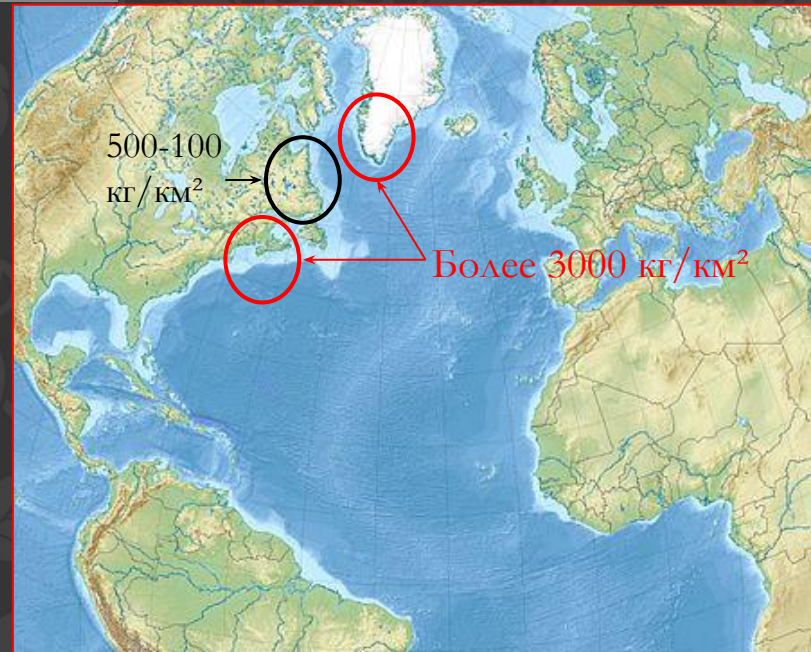
Биологические ресурсы

- Северо-западный
- Северо-Восточный
- Центрально-Западный
- Центрально-Восточный
- Средиземное и Чёрное моря
- Юго-Западный
- Юго-Восточный
- Антарктический



Доля районов
Атлантического океана
в объёмах уловов

Рыбопродуктивные
районы



СПИСОК ЛИТЕРАТУРЫ

1. Пирожник И. И. География мирового океана
2. «Атлантический океан» под ред. В. Г. Корт, С.С. Сальников
3. www.okeanavt.ru
4. www.earthflora.ru
5. *FAO.org*
6. *ru.wikipedia.org*