

# ЮЖНАЯ АМЕРИКА

ОБОБЩЕНИЕ





# ПАМЯТКА ИГРОКАМ

- В командах должно быть одинаковое количество игроков: капитан, штурман, художник, матросы.
- Чтобы ваша команда смогла добиться заветной цели и победить, необходимо использовать свои знания и умения, сообразительность, чувство юмора и дружелюбие.
- Будьте внимательными и собранными во время игры, помните, что самое главное на корабле – отличная подготовка, дисциплина и умение принимать ответственные решения.
- ЖЕЛАЮ ВАМ УСПЕХА !



# I КОНКУРС «ГЕОГРАФИЧЕСКАЯ РАЗМИНКА»

(ЗА КАЖДЫЙ ПРАВИЛЬНЫЙ  
ОТВЕТ - 1 БАЛЛ)




# СЕЛЬВА



# АНДЫ



# ПАТАГОНИЯ



# ВИКТОРИЯ-РЕГИЯ





# КОНДОР

Самая крупная и тяжелая летающая  
птица в мире из подотряда  
американских грифов



# португальский

Государственный  
язык Бразилии



# ГЕВЕЯ БРАЗИЛЬСКАЯ



# АНХЕЛЬ



# ЛА - ПЛАТСКАЯ



# Ф. Дрейк

Английский пират,  
ставший адмиралом.




# «Сломай топор»

Дерево кебрачо получило столь меткое прозвище за свою очень прочную древесину



# «МЕДНЫЕ ГОРЫ»





# II конкурс «Диктант»

## (письменное задание командам)

- 1.Самое крупное из высокогорных озер мира?
  - 2.Хищная рыба в Амазонке?
  - 3.Высшая точка в Южной Америке?
  - 4.Второе название южноамериканской степи?
  - 5.Крупнейшая низменность земного шара?
  - 6.Пролив, отделяющий материк от архипелага Огненная Земля?
  - 7.Действующая вулкан в Андах?
  - 8.Самая полноводная река на планете?
  - 9.Самый широкий(1120 км) пролив на Земле?
  - 10.Один из крупнейших притоков Амазонки?
- 1.Дрейка
  - 2.Амазонская
  - 3.Аконкагуа
  - 4.Копотахи
  - 5.Пампа
  - 6.Амазонка
  - 7.Магелланов
  - 8.Мадейра
  - 9.Пиранья
  - 10.Титикака



# III КОНКУРС


«Животный мир Южной  
Америки»



# *ЛЕНИВЕЦ*



# *ЯГУАР (ПУМА)*



# ПИРАНЬЯ



# IV КОНКУРС


«Угадай растение»



# *KAKAO*



# КАРТОФЕЛЬ





# *ПОДСОЛНУХ*



# *ГЕВЕЯ БРАЗИЛЬСКАЯ*



# ПОМИДОР



Томат

Кукуруза



- Наше путешествие по Южной Америке началось по крупному притоку реки Амазонки – Паране. Путь лежал на крайний юг материка, в знаменитую сельву. Там, на территории крупнейшего государства Южной Америки – Уругвая, находится сельва, самая сухая природная область Земли. Растительный мир сельвы беден, почти нет трав, цветов. Затем на вертолете мы отправились на восток материка, в Анды. Это невысокие горы, их высшая точка всего 895 м. в этих горах есть озеро Титикака, из которого берет начало Ориноко, река, впадающая в Тихий океан. На Ориноко есть водопад Анхель, названный в честь самой распространенной в Ориноко рыбки. От реки уже рукой подать до Патагонии, самой влажной области в Южной Америке. (Ошибки подчеркните)



