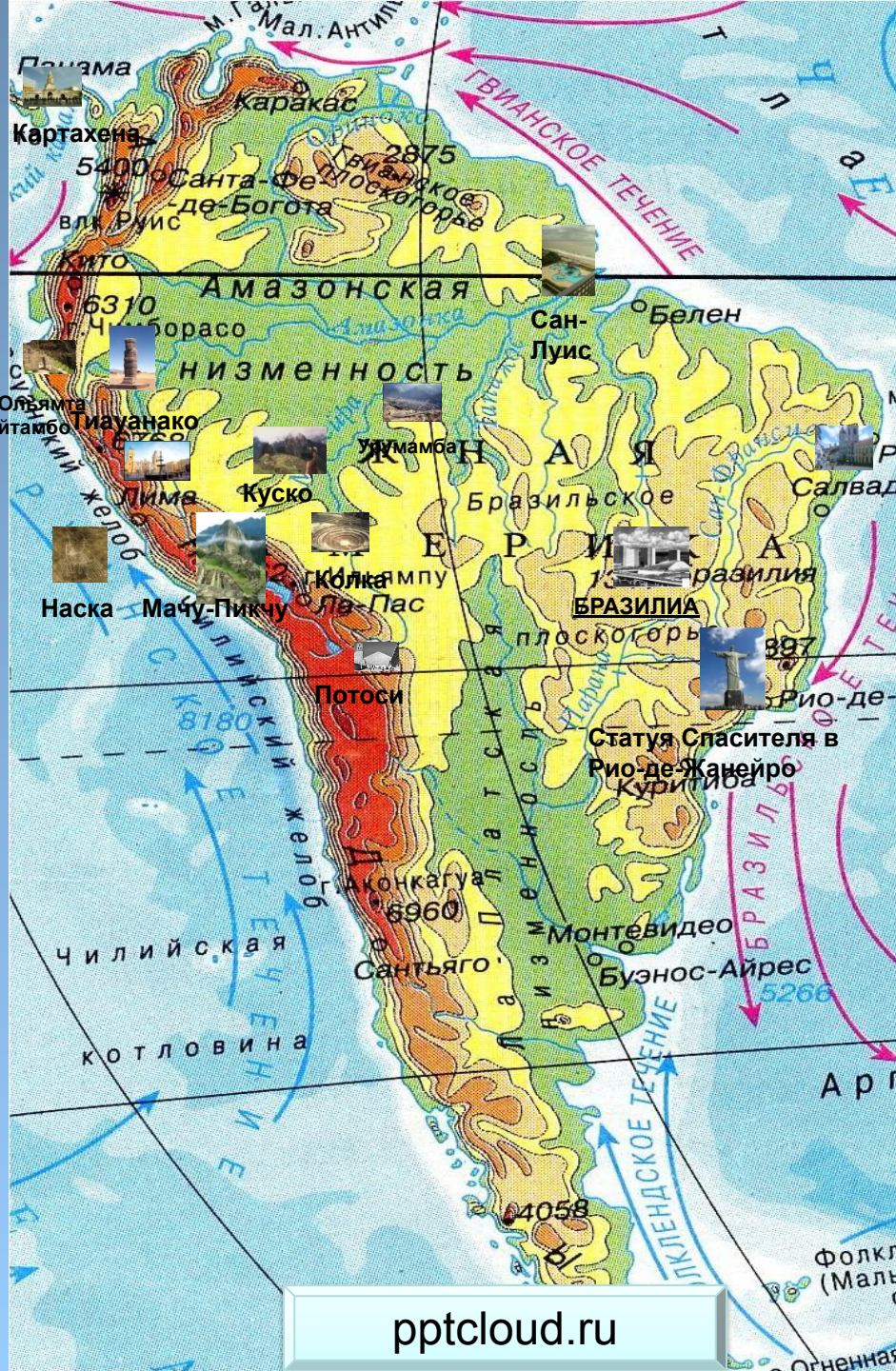


Южная



Америка



# МАЧУ - ПИКЧУ



Он расположен на высоте 2430 метров над уровнем моря, на горе необыкновенной красоты, посреди горного тропического леса. Мачу-Пикчу является, пожалуй, самым изумительным городским сооружением империи Инков. Этот город археологи обнаружили летом 1911 года. Его площадь примерно 5 квадратных км. Внутри него расположены склады, церкви, обсерватория и резиденция легендарного правителя инков Пачакути. Предполагается, что в городе проживало не менее тысячи человек.



# ГОРОД КАРТАХЕНА

Этот населенный пункт Колумбии знаменит тем, что в 1586 году его разграбила английская флотилия, которой управлял пират, впоследствии ставший английским лордом – сэр Френсис Дрейк. Портовые укрепления были полностью разрушены. Позже жители отстроили их заново, подмешав для крепости в раствор бычью кровь.

- Сегодня старые кварталы Картахены – это единый исторический памятник времен колониального покорения материка испанцами.



# ГОРОД КАРТАХЕНА



В центре города находится бастион, в тюрьме которого томились захваченные в плен пираты. На площади артиллерии стоит храм XVII века, башня которого искривлена. Есть и Дворец инквизиции, и памятник Христофору Колумбу. Аллея мучеников напоминает о тех горожанах, кто погиб в войне за освобождение страны от колониализма.





# ГОРОД ПОТОСИ



- Это самый высокогорный город в мире. Он расположен на высоте 4000 метров над уровнем моря. Потоси знаменит также своими серебряными рудниками, где в свое время трудились тысячи рабов-индейцев.



# ГОРОД ПОТОСИ

- Расцвет города пришелся на первую половину XVII века, когда в нем проживало больше людей, чем в самом Лондоне! За эти полвека из этого населенного пункта испанцы вывезли в Европу 16 тысяч тонн серебра! Фраза «Богат как Потоси» стала поговоркой. Когда запасы благородного металла в рудниках иссякли, город пришел в упадок.



# ГОРОД ПОТОСИ



- В наши дни он превратился в музей под открытым небом. Туристов привлекает посещение Монетного двора, где чеканились блестящие дублоны с портретами испанских королей и гора Сьерро – Рико, с вершины которой по преданию великий революционер Южной Америки Симон Боливар провозгласил независимость этих мест от испанской короны.



# СТАТУЯ СПАСИТЕЛЯ В РИО-ДЕ-ЖАНЕЙРО

- Эта грандиозная каменная скульптура, вознесенная почти на километровую высоту, стоит в Рио-де-Жанейро на крутом холме Корковаду. Она появилась в результате общебразильского открытого конкурса на лучший монумент, который выражал бы идею единства нации. В нем победил простой человек Эктор да Силва-Коста, предложивший изваять фигуру Христа-Спасителя. 12 октября 1931 года состоялось торжественное открытие монумента, автором которого стал французский скульптор Поль Ландовский





# ГОРОД ТИАУАНАКО



- Он расположен на территории Боливии – на землях, некогда принадлежавших инкам. Но считается, что этот населенный пункт был основан задолго до них. Городские стены сложены из огромных каменных глыб, будто это дело рук великанов. На это намекают и величественные статуи людей из камня, возвышающиеся рядом с крепостью



# ПУСТЫНЯ НАСКА




- Это плато на территории Перу расположено между долинами рек Наска и Инхенио, в 450 км от города Лима. Там находится величественный исторический памятник, предназначение которого не разгадано до сих пор. Территория в 500 квадратных километров покрыта гигантскими, до 300 метров в длину, изображениями людей и животных, линиями, спиралями и геометрическими фигурами. Размер некоторых из них составляет несколько десятков метров. И оценить творчество неведомого художника возможно только с высоты птичьего полета.



# ПУСТЫНЯ НАСКА

- У современных ученых есть несколько версий предназначения загадочных рисунков. Возможно, древние люди использовали их как объекты религиозного поклонения. Есть вероятность, что это огромный календарь или даже космодром для пришельцев из космоса. Загадка Наска еще ждет своих первооткрывателей





# САЛВАДОР



- Это самый древний город Бразилии. Он основан 1 ноября 1501 года знаменитым путешественником Америго Веспуччи. Это не только важный экономический центр страны, но и сердце бразильской культуры. Самые знаменитые храмы находятся на Праса де Се. В XVII веке здесь был возведен большой католический собор, алтарь которого украшен листовым золотом. Рядом с храмом находится еще одна церковь – Сан-Франциско, материал для которой был вывезен из Португалии. Особо в Салвадоре почитают также церковь ла Консей-сан де Прая, посвященная Богоматери, которую местные жители считают своей покровительницей.



# ГОРОД БРАЗИЛИЯ



- Это третья по времени основания столица государства Бразилия. Город был заложен 1 апреля 1960 года на плато Серрадо. Его считают архитектурным чудом Латинской Америки. Автором домов, расположенных в центральных кварталах столицы, стал самый знаменитый зодчий второй половины XX века Оскар Нимейер.



# ГОРОД БРАЗИЛИА

- Общий план города разработал еще один гениальный архитектор – Луисио Коста. Сверху Бразилиа напоминает фигуру самолета. На его «носу» были построены здания Правительства, Национального Конгресса и Верховного суда. Самый впечатляющий храм в этом городе – это кафедральный католический собор, которому Нимейер придал необычную форму тернового венца.





# ГОРОД БРАЗИЛИА



- Еще одна особенность Бразилии – отсутствие тротуаров и ограниченное число пешеходных переходов. Полвека назад считалось, что этот населенный пункт – прообраз городов XXI века, строго подчиненный одной архитектурной мысли. Однако теперь эта упорядоченность кажется современным людям несколько однообразной.



# ИСТОРИЧЕСКИЙ ЦЕНТР ГОРОДА САН-ЛУИС

- Центр города, который строился французами в XVII веке, затем был занят голландцами, и находился под управлением португальцев, был построен согласно прямо-перпендикулярной структуре улиц. Благодаря периоду экономического застоя в начале XX века, большая часть зданий, представляющих интерес как исторические памятники, сохранилась до наших дней. Он являют собой яркий пример колониального зодчества



# ОЛЪЯМТАЙТАМБО




- Это единственный город инков, который до сих пор заселен. Напротив гигантской лестницы в скалах можно увидеть высеченное природой лицо верховного бога-творца Виракочу. По одной из легенд именно здесь в пещерах проснулись первые Инки (по другой, это произошло на острове Солнца озера Титикака). Наверху пирамиды Ольямтайтамбо находится огромный массив из 7 каменных монолитов, тщательно отполированных и подогнанных друг к другу. Судя по технике обработки камня, можно предположить, что здесь работали мастера из другой великой империи - Тиауанако (нынешняя Боливия). Боковая долина, отходящая от Ольянтайтамбо в горы, весьма богата разного рода руинами и инкскими объектами. Позднее испанцы превратили город в форт-укрепление.






# УРУМАМБА

- В 28 км от Куско, у подножия величественного заснеженного пика Чикон, раскинулась долина Урубамба. Она со всех сторон защищенная горами и отличается теплым мягким климатом, который благотворно влияет как на здоровье людей, так и на урожайность фруктов и овощей.



# ГОРОД ЛИМА




- Этот город с населением 7 миллионов человек расположен у подножия Анд на берегу Тихого океана. Его основали испанцы в 1535 году.
- Основные исторические достопримечательности Лимы связаны с колониальным периодом. Туристам предлагается посетить главную площадь – Пласа де Армас (Площадь Оружия), монастырь Сан Франциско и его подземные катакомбы, арены для боя быков Ачо, монастырь Дескальсос, квартал Римак, Кафедральный собор с усыпальницей завоевателя Перу Франциско Писарро и Дворец Правительства.



# ГОРОД ЛИМА

- Основные исторические достопримечательности Лимы связаны с колониальным периодом. Туристам предлагается посетить главную площадь – Пласа де Армас (Площадь Оружия), монастырь Сан Франциско и его подземные катакомбы, арены для боя быков Ачо, монастырь Дескальсос, квартал Римак, Кафедральный собор с усыпальницей завоевателя Перу Франциско Писарро и Дворец Правительства.





# КОЛКА

- На севере Арекипы в верхнем течении реки Колка, известной своими порогами, среди глубоких каньонов находится долина Колка. Местное население на протяжении многих веков занимается земледелием и, благодаря мягкому климату, собирает богатые урожаи. Для сохранения урожая используются уникальные древние прототипы холодильников - «colcas», которые и дали имя этой долине.



# ГОРОД КУСКО

- В переводе с языка индейцев кечуа Куско означает "пуп земли". До сих пор, спустя 500 лет после появления здесь испанцев, город Куско остается перекрестком двух культур. У Куско богатое колониальное прошлое – здесь много церквей, например, церковь Ла Компания и монастырь Ла Мерсед. Район вокруг Сан Влас, который является местом жительства многих художников и ремесленников, не менялся в течение сотен лет. Мастерски отделанные знаменитыми инкскими каменотесами фундаменты домов сохранились до сих пор. Красные черепичные крыши и мощные улицы придают неповторимый колорит этому древнему городу.



# ГОРОД КУСКО



- У Куско богатое колониальное прошлое – здесь много церквей, например, церковь Ла Компанья и монастырь Ла Мерсед. Район вокруг Сан Влас, который является местом жительства многих художников и ремесленников, не менялся в течение сотен лет. Мастерски отделанные знаменитыми инкскими каменотесами фундаменты некоторых домов сохранились до сих пор в самом городе и за его пределами на окрестных развалинах. Красные черепичные крыши и мощные улицы придают неповторимый колорит этому древнему городу.

