

**BUENOS DIAS,
AMIGOS!**

ЮЖНАЯ АМЕРИКА

**Население.
Современные
государства.**

ПЛАН УРОКА.


1. Население.

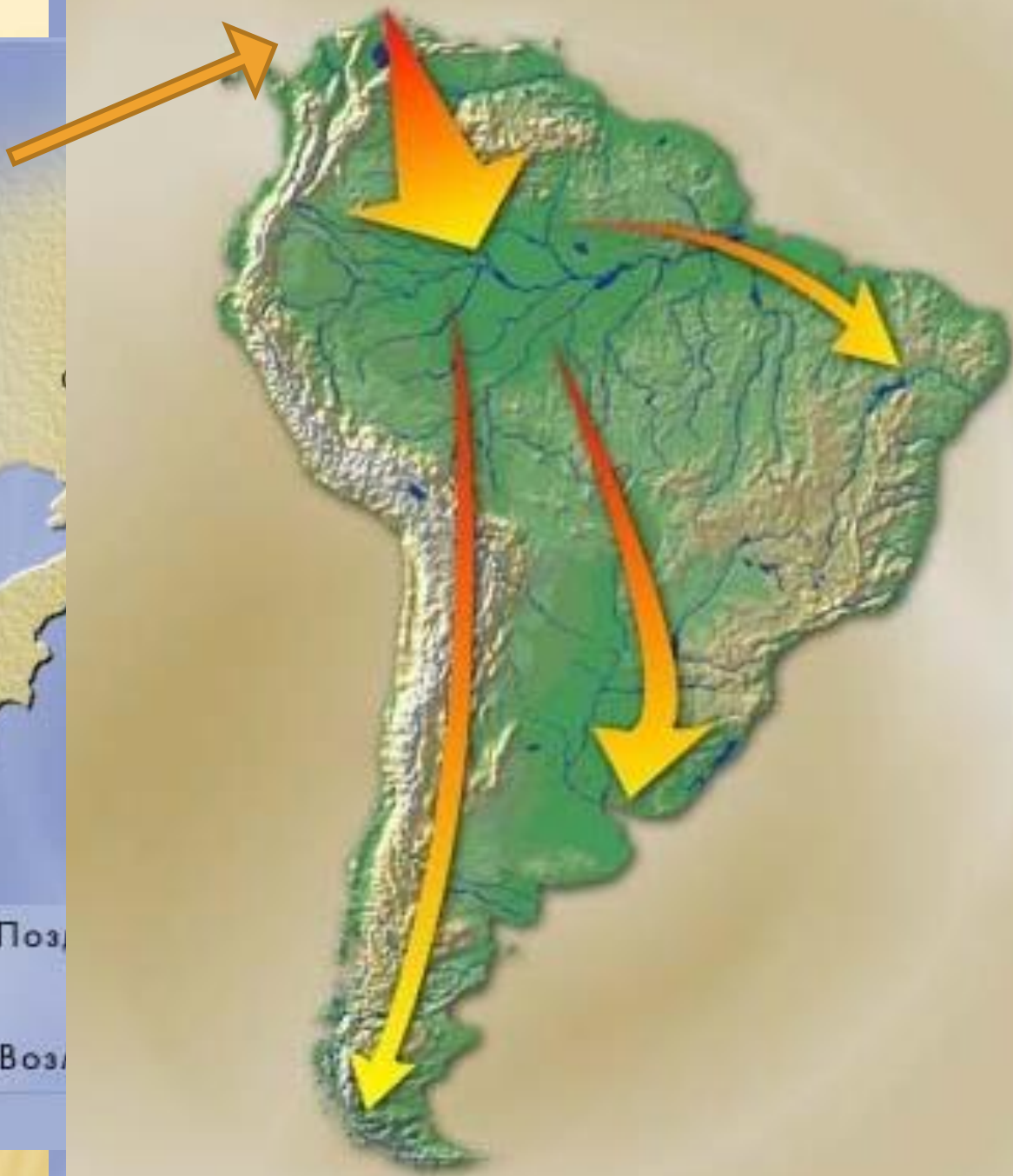
- Из истории заселения материка.
- Коренные народы.

2. Государства Южной Америки.

**Христофор Колумб
в 1492 году писал
из Америки королю
и королеве
Испании:**

**«Я присягаю
Вашим
Величествам, что
целом мире нет
лучшего народа.
Они любят своих
соседей, как сами
себя».**











ИМПЕРИЯ ИНКОВ

Сергеев Олег

ИНКИ

- Одной из самых известных южноамериканских цивилизаций с империя инков народа, жившего в XI веке на территории современного Эквадора, Боливии, южной части Эквадора, север Чили и Аргентины.
- Во главе империи инков стоял Верховный Инка, Сын Солнца, а сами



ЛЕГЕНД









4 - 7%

50 - 90%



ЯЗЫКОВЫЕ СЕМЬИ.

- ▣ Чибча
- ▣ Кечуа
- ▣ Карибская
- ▣ Аравакская
- ▣ Тупи – гурани
- ▣ Мбайя – гуайкуру
- ▣ Пано – же
- ▣ Арауканская







РАСОВЫЙ СОСТАВ





МЕТИС



МУЛАТ



САМБО



ЗАДАНИЕ 1.

- ▣ Меню -**
- ▣ Материки -**
- ▣ Южная Америка -**
- ▣ Практика -**
- ▣ Задание N°6**

МУЛАТ



МЕТИС



САМБО



ПЛОТНОСТЬ НАСЕЛЕНИЯ.

- 1. Назовите наиболее плотно заселённые регионы материка?**
- 2. Какими причинами вызвана такая высокая плотность населения этих регионов?**
- 3. На побережье какого океана расположено большее количество крупных городов Южной Америки?**

ГОСУДАРСТВА ЮЖНОЙ АМЕРИКИ



-
- ▣ **В 1542 г. испанцы создали вице-королевство Перу со столицей в Лиме.**



- В 18 веке были созданы ещё два вице – королевства:
- Новая Гренада (Колумбия и Венесуэла)
- Рио - Ла – Плата (Аргентина, Боливия, Уругвай)



- Приатлантическую территорию осваивали португальцы, объявив в 1500 году о создании колонии «**Terra da Santus Krus**».
- С 17 века эта территория стала называться?



ГЕОГРАФИЧЕСКИЕ ОБЪЕКТЫ:

- ▣ **Монтевидео – «я вижу землю»,**
- ▣ **Рио – де – Жанейро – «январская река»,**
- ▣ **Аргентина - «страна серебра»,**
- ▣ **Боливия – названа по имени предводителя освободительного движения против Испании Симона Боливара,**
- ▣ **Чили – с местного наречия «холодно, снег»,**
- ▣ **Венесуэла – первооткрыватели увидели постройки на сваях и назвали по ассоциации с итальянским городом – «Венеция»,**
- ▣ **Бразилия – название дано от породы красного дерева пау-бразил.**

1. Назовите 3 самых больших по площади государств Южной Америки?

- Аргентина, Бразилия, Перу.



2. Назовите 3
самых
маленьких по
площади
государств
южной
Америки?

Гвиана,
Суринам,
Гайана



3. Назовите страны, расположенные на Атлантическом побережье?



4. Назовите страны, расположенные на Тихоокеанском побережье?



5. Назовите страны Южной Америки, не имеющие выхода к океанам?



ГОСУДАРСТВА ЮЖНОЙ АМЕРИКИ.

Название государства	Площадь, тыс. км²	Население, млн. чел.	Столица
Аргентина	2777	35,5	Буэнос - Айрес
Боливия	1099	7,8	Ла – Пас
Венесуэла	916	23,6	Каракас
Бразилия	8512	163,1	Бразилия
Гайана	215	0,98	Джорджтаун
Гвиана	91	0,16	Кайенна
Колумбия	1142	37,7	Богота
Парагвай	407	5,1	Асунсьон
Перу	1258	24	Лима
Суринам	163	0,45	Парамарибо
Уругвай	187	3,2	Монтевидео
Чили	757	14,3	Сантьяго
Эквадор	284	12,1	Кито

ГОСУДАРСТВА ЮЖНОЙ АМЕРИКИ.

Название государства	Площадь, тыс. км²	Население, млн. чел.	Столица
Аргентина	2777	35,5	Буэнос - Айрес
Боливия	1099	7,8	Ла – Пас
Венесуэла	916	23,6	Каракас
Бразилия	8512	163,1	Бразилия
Гайана	215	0,98	Джорджтаун
Гвиана	91	0,16	Кайенна
Колумбия	1142	37,7	Богота
Парагвай	407	5,1	Асунсьон
Перу	1258	24	Лима
Суринам	163	0,45	Парамарибо
Уругвай	187	3,2	Монтевидео
Чили	757	14,3	Сантьяго
Эквадор	284	12,1	Кито

ГОСУДАРСТВА ЮЖНОЙ АМЕРИКИ.

<u>Название государства</u>	<u>Площадь, тыс. км²</u>	<u>Население, млн. чел.</u>	<u>Столица</u>
<u>Гайана</u>	<u>215</u>	<u>0,98</u>	<u>Джорджтаун</u>
<u>Гвиана</u>	<u>91</u>	<u>0,16</u>	<u>Кайенна</u>
<u>Суринам</u>	<u>163</u>	<u>0,45</u>	<u>Парамарибо</u>

КРУПНЕЙШИЕ ГОРОДА ЮЖНОЙ АМЕРИКИ.

<u>Город</u>	<u>Население,</u> <u>млн. чел.</u>	<u>Страна</u>
Сан - Паулу	15	Бразилия
Буэнос - Айрес	12,6	Аргентина
Рио-де-Жанейро	9,6	Бразилия
Лима	7	Перу
Сантьяго	6	Чили
Богота	5,2	колумбия
Белу -Оризонти	2,5	Бразилия
Каракас	3,3	Венесуэла

ЗАДАНИЕ 2.

- ▣ Меню –
- ▣ Страны –
- ▣ Южная Америка –
 - ▣ Бразилия
 - ▣ Перу
 - ▣ Аргентина

ГОСУДАРСТВА ЮЖНОЙ АМЕРИКИ

▣ **Бразилия**



▣ **Аргентина**



▣ **Перу**



БРАЗИЛИЯ



АРГЕНТИНА



ПЕРУ



ПРАКТИЧЕСКАЯ РАБОТА; **«НАЗОВИ СТРАНУ».**

План работы:

- 1. По описанию определить страну.**
- 2. Написать название государства и его столицу.**

1. БРАЗИЛИЯ - БРАЗИЛИА



2. АРГЕНТИНА – БУЭНОС - АЙРЕС



? Как называется
ства?


3. ЭКВАДОР - КИТО



4. ЧИЛИ - САНТЬЯГО



5. ВЕНЕСУЭЛА - КАРАКАС



ДОМАШНЕЕ ЗАДАНИЕ

- Урок 53,
- Подобрать дополнительный материал о природе, растительном и животном мире Южной Америки.

**MUCHAS GRACIAS
POR SU ATENSIÓN.**



An aerial photograph of a massive waterfall, likely Victoria Falls, with water cascading over a wide, flat-topped cliff. The surrounding area is lush green. The text "HASTA LA VISTA!" is written in large, bold, red, italicized letters across the center of the image. A thin orange horizontal line is visible near the top of the frame.

HASTA LA VISTA!