



**Южно-Африканская Республика -  
сокращенно ЮАР -  
государство в южной части  
Африканского континента.**

Территория страны не большая –  
всего 4% от всей площади Африки



ЮАР начинается она от реки Лимпопо и тянется до Игольного мыса. На западе береговая линия ЮАР проходит по Атлантическому океану, а восточная граница омывается Индийским океаном.



Страна разнообразной природы и огромных природных богатств.  
Здесь есть пляжи, горы, реки, озера, равнины, пустыни, города, поселения.



## Природные зоны

### Юг и юго-запад - зона вечнозеленых жестколиственных лесов.

Южный регион ЮАР называют «Путь садов». В низменности сильные порывистые ветра. Здесь Драконовы горы покрыты хвойными и смешанными лесами.

### Запад – зона пустынь и полупустынь.

Здесь находятся сразу две пустыни Калахари и Намиб. Пустыня Намиб - является прибрежной пустыней, одна из самых суровых и прохладных в мире.


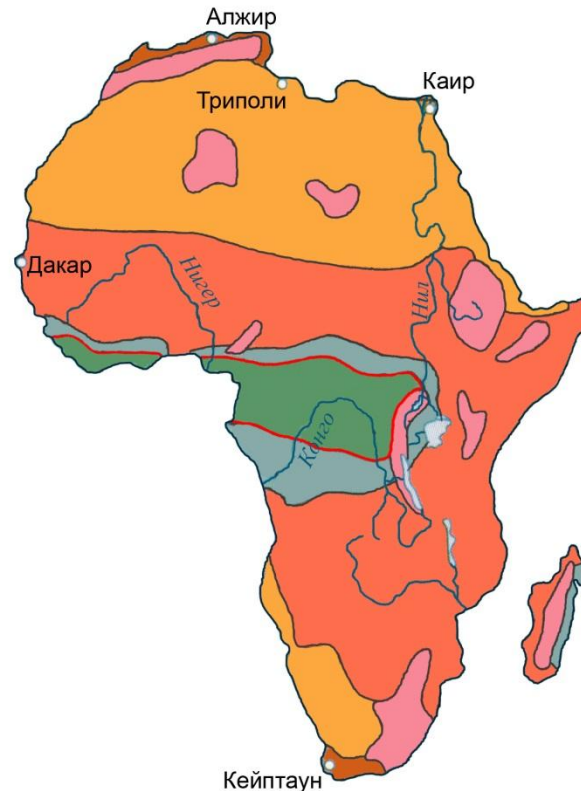
### Восток – зона высотной поясности.

Склоны Драконовых гор и низменности покрыты сочными травами.

### Север – саванна.

Земля покрытая жесткой травой и редкими зарослями кустарников.

## Природные зоны Африки



## Времена года

в ЮАР противоположны временам года Северного полушария.

**Лето – длинное- 6 месяцев** - октябрь, ноябрь, декабрь, январь, февраль март. Температура 15°C ночью и 35°C днем.

**Зима** -июнь, июль, август. Температура от 0°C ночью до 20°C днем.

**Весна** (сентябрь)

**Осень** (апрель - май).

Температура весной и осенью ночью 5°C днем до + 20C.

Зима более предпочтительна для наблюдения за животными (низкая трава, засухи). Животные собираются на водопой.

Сезон дождей – октябрь-ноябрь и конец марта. Большинство дождей выпадает в северных районах страны.



**Welcome**

# Флаг и герб ЮАР

Девиз: «Разные люди объединяются»

Столица – город Претория





- В ЮАР – 11 государственных языков. В том числе – африкаанс, английский, зулу и другие.
- Население очень «пестрое». То есть здесь живут люди с разным цветом кожи, в основном это темнокожие, также здесь живут белые, цветные (это мулаты), индийцы и азиаты.
- Культура очень разнообразна, ведь в стране проживают люди различных рас и национальностей, говорящие на разных языках и живущие в разных условиях.
- В ЮАР родился и вырос Толкин автор "Хоббита" и "Властелина колец"
- В ЮАР добывают много полезных ископаемых и драгоценных металлов и камней: золото, бриллиант. Развито сельское хозяйство, животноводство, рыболовство. ЮАР полностью обеспечивает себя продуктами и еще экспортирует 140 видов фруктов в другие страны. При том, что плодородных земель всего 15% от все площади. Они живут в мире с природой.




# Достопримечательности:

## Национальный парк Крюгер

Расположен между реками Лимпопо и Крокодиловая.

- Протяженность с севера на юг 340 км.
- Это зона саванн.
- В парке обитают 12000 слонов, бегемоты, жирафы, 5000 носорогов, 1500 львов, 1000 леопардов, крокодилы, 17 видов антилоп, 2500 буйволов



# Драконовы горы

Свое сказочное название горы получили из-за дымки, которая скрывает вершины гор.

Она очень похожа на клубы дыма, выпускаемые из ноздрей дракона.

Местные племена считают что на вершинах гор обитает загадочное чудовище.

Здесь много красивых мест и национальных парков, заповедников, есть водопад из пяти каскадов, горные озера

