



Знать и понимать особенности природы, населения, основных отраслей хозяйства, природно-хозяйственных зон и районов России, связь между географическим положением, природными условиями, ресурсами и хозяйством отдельных стран  
/ освоение системы знаний о свойствах, признаках и размещении основных географических объектов.  
*Максимальный балл – 1, уровень – базовый.*  
*Время выполнения – 5 минут.*

## **ЗАДАНИЕ № 20, ОГЭ, ГЕОГРАФИЯ**

**Сай Любовь Михайловна,  
учитель географии  
МБОУ СОШ № 6 ст.  
Новолеушковской Павловского  
района Краснодарского края**

## ОСОБЕННОСТИ ЗАДАНИЯ № 20:

Знание природных достопримечательностей России и мира.

Нахождение объектов, указанных в задании, путем сопоставления карт различного содержания.

В задании два слогана – четыре варианта ответа. Выбрать два правильных.

Запись ответа двумя цифрами.

*Путешествие по достопримечательностям России*





# МУРМАНСКАЯ ОБЛАСТЬ

Примите участие в уникальном  
празднике проводов полярной ночи  
«Здравствуй, Солнце»!



Полюбуйтесь всполохами  
северного сияния!

Почувствуйте романтику жизни в  
Заполярье!



# КАЛИНИНГРАДСКАЯ ОБЛАСТЬ



Вас ждут средневековые рыцарские замки, готическая атмосфера старинных кирх, песчаные косы, «танцующий лес» и солнечный янтарь!




Посетите янтарный край страны!


Совершите путешествие в самый западный город России, посетите пляжи Балтики в поисках янтаря!



У нас есть все для любителей пляжного отдыха!



# РЕСПУБЛИКА ЯКУТИЯ



**Присоединитесь к экспедиции на «Полюс холода»! Посетите незабываемое «Царство вечной мерзлоты»!**

# АМУРСКАЯ ОБЛАСТЬ

**Попасть в Китай без визы, откопать динозавра и увидеть запуск ракеты – все это возможно успеть за один день! Приезжайте к нам!**




# АРХАНГЕЛЬСКАЯ ОБЛАСТЬ



**Полюбуйтесь суровой красотой Белого моря, гранитными скалами Кий-острова – уникального памятника природы в Онежской губе!**

**Добро пожаловать в край чистейших рек и чарующих хвойных лесов! Суровое Белое море и затерянные в снегах поморские деревни ждут вас!**

**Посетите Соловецкий монастырь – памятник древнерусского зодчества!**



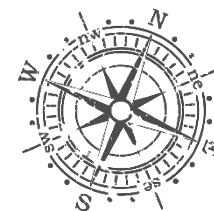


# РЕСПУБЛИКА КАЛМЫКИЯ

Полюбуйтесь красотой  
уникальных буддийских  
храмов!

Вы не останетесь равнодушными к  
крупнейшему в Европе буддийскому  
храму! Пройдите «Тропой сайгака»  
и полюбуйтесь колониями  
уникальных птиц озера Маныч-  
Гудило.

Здесь находятся  
уникальные  
буддийские храмы и  
единственный в мире  
шахматный город –  
«Сити-Чесс».





# ПРИМОРСКИЙ КРАЙ

**Вас ждет встреча с бухтой Золотой Рог и посещение уникального парка «Зов тигра»!**



**Посетите Сихотэ-Алинский биосферный заповедник – место уникального сочетания охотских, маньчжурских и субтропических флористических видов!**

**Посетите бухту Золотого Рога! Здесь вы можете увидеть памятник Г.И. Невельскому, а также памятник морякам, погибшим в годы Великой Отечественной войны.**

**Мы предлагаем посетить уссурийскую тайгу, где можно встретить тигра и увидеть, как растет женьшень.**

**Побывайте в гостях у хозяина тайги – тигра!**





# РЕСПУБЛИКА БУРЯТИЯ



**Отведайте свежего  
омуля!**



**Посетите  
старейший  
буддийский  
храм  
Ацагатский  
дацан!**

# ВОЛОГОДСКАЯ ОБЛАСТЬ



**Добро пожаловать в  
край, где начинается  
русский Север!  
Посетите вотчину Деда  
Мороза – город Великий  
Устюг и Дарвинский  
государственный  
заповедник.  
Насладитесь  
неповторимой красотой  
Онежского озера!**

# КАМЧАТСКИЙ КРАЙ



**Полюбуйтесь фонтанами гейзеров, извергающихся на фоне завораживающих горных ландшафтов!**

**Добро пожаловать в край девственной тайги и высокогорных тундр! Здесь вы сможете увидеть горячие озера, гейзеры и грязевые вулканы!**

**Посетите уникальную Долину гейзеров!**



**Своими глазами увидеть извержение вулкана? Добро пожаловать в наш край!**

# ЧУКОТСКИЙ АВТОНОМНЫЙ ОКРУГ



**Используйте уникальную возможность  
пожить в жилище оленеводов!**

**Здесь вы можете посетить уникальный природный  
заповедник «Остров Врангеля», где вас ждут  
необычные реки без воды и вымытые из речного русла  
бивни мамонтов!**

**Побывайте в западном полушарии!**

**Познакомьтесь  
с  
«Жемчужиной  
Корякии»!**



**Здесь расположена крайняя восточная точка России! Вы  
сможете побывать в западном полушарии!**



# ЧЕЛЯБИНСКАЯ ОБЛАСТЬ

Сделайте шаг из Европы в Азию!



# ИРКУТСКАЯ ОБЛАСТЬ



Добро пожаловать на Байкал!



# РЕСПУБЛИКА ДАГЕСТАН



**Мягкий климат,  
солнечные пляжи,  
чистый горный воздух,  
минеральные  
источники и лечебные  
грязи – все, что нужно  
для неповторимого  
отдыха!**



**Здесь расположена крайняя  
южная точка России. Вы можете  
приобрести уникальные золотые  
и серебряные изделия из аула  
Кубачи!**



# ЛЕНИНГРАДСКАЯ ОБЛАСТЬ

**Добро пожаловать в Староладожский историко-архитектурный и археологический музей – уникальный ансамбль памятников архитектуры и природы!**



# РЕСПУБЛИКА АДЫГЕЯ



**Приглашаем любителей активного отдыха!  
Вас ждет незабываемое восхождение на гору  
Фишт!**

# КАБАРДИНО-БАЛКАРСКАЯ РЕСПУБЛИКА



**Добро пожаловать в Приэльбрусье – земной рай для альпинистов и горнолыжников!**

**Полюбуйтесь красотой альпийских лугов!**

**Добро пожаловать, любители альпинизма!**

**Совершите восхождение на высочайшую вершину России!**



**Сделайте селфи на фоне величественного Эльбруса!**

# ПРИМЕРЫ ВЫПОЛНЕНИЯ ЗАДАНИЯ № 20

Туристические фирмы разных регионов России разработали слоганы (рекламные лозунги) для привлечения туристов в свои регионы.

Установите соответствие между слоганами и регионами: к каждому элементу первого списка подберите соответствующий элемент из второго списка.

СЛОГАНЫ	РЕГИОНЫ
А. Используйте возможность искупаться в чистейших водах самого глубокого озера в мире!	1. Приморский край
Б. Посетите лучшие российские морские курорты на Балтийском взморье!	2. Республика Бурятия
	3. Республика Карелия
	4. Калининградская область

## Совет:

*Воспользуйтесь картой федеративного устройства России, а также физической картой России в атласе для 8 класса.*

## Решаем:

- 1. Найдите на карте федеративного устройства России все указанные в задании субъекты РФ;*
- 2. Найдите месторасположение каждого указанного субъекта РФ на физической карте России, и определите: какой из них выходит к побережью озера Байкал (Республика Бурятия), какой из них выходит на побережье Балтийского моря (Калининградская область).*

## Комментарий:

*Озеро Байкал – самое глубокое озеро мира!*

*Записываем ответ: 24*





# ПРИМЕРЫ ВЫПОЛНЕНИЯ ЗАДАНИЯ № 20

Туристические фирмы разных регионов России разработали слоганы (рекламные лозунги) для привлечения туристов в свои регионы.

Установите соответствие между слоганами и регионами: к каждому элементу первого списка подберите соответствующий элемент из второго списка.

СЛОГАНЫ	РЕГИОНЫ
А. В нашем регионе, в дельте самой протяжённой реки европейской части России, круглый год возможны рыбалка и отдых!	1. Ростовская область
	2. Ленинградская область
Б. В нашем регионе с середины мая и до конца июля можно любоваться белыми ночами!	3. Смоленская область
	4. Астраханская область

*Совет:*

*Воспользуйтесь картой федеративного устройства России, а также физической картой России в атласе для 8 класса или для 9 класса.*

*Решаем:*

- 1. Найдите на карте федеративного устройства России все указанные в задании субъекты РФ;*
- 2. Самая протяжённая река Европейской части России – Волга. Найдите субъект РФ, в котором находится её дельта (Астраханская область);*
- 3. Белыми ночами с мая по июль можно любоваться в расположенном севернее всего из указанных в задании субъектов РФ (Ленинградская область).*

*Комментарий:*

*Дельта – устье реки с его разветвлениями на отдельные рукава, сложенное речными наносами.*

*Записываем ответ: 42*



# ПРИМЕРЫ ВЫПОЛНЕНИЯ ЗАДАНИЯ № 20

Туристические фирмы разных регионов России разработали слоганы (рекламные лозунги) для привлечения туристов в свои регионы.

Установите соответствие между слоганами и регионами: к каждому элементу первого списка подберите соответствующий элемент из второго списка.

СЛОГАНЫ	РЕГИОНЫ
А. Мы предлагаем сплав по реке Катунь, которая берёт начало в ледниках высочайшей горы Сибири.	1. Новгородская область
	2. Амурская область
Б. Здесь можно любоваться красотой озера Ильмень, побывать в национальном парке Валдайский – жемчужине средней полосы России!	3. Ставропольский край
	4. Республика Алтай

*Совет:*

*Воспользуйтесь картой федеративного устройства России в атласе для 8 класса или для 9 класса, а также физической картой России и картой «Природные святыни России. Памятники всемирного наследия» в атласе для 8 класса.*

*Решаем:*

- 1. Найдите на карте федеративного устройства России все указанные в задании субъекты РФ;*
- 2. Найдите месторасположение каждого указанного субъекта РФ на физической карте России, и определите, на территории какого из них находится река Катунь (Республика Алтай);*
- 3. С помощью физической карты России найти расположение озера Ильмень и Валдайской возвышенности, и определить, на территории какого из указанных субъектов РФ они находятся (Новгородская область).*

*Комментарий:*

*Катунь берёт начало с Алтайских гор.*

**Ответ: 41**



# ПРИМЕРЫ ВЫПОЛНЕНИЯ ЗАДАНИЯ № 20

Туристические фирмы разных регионов России разработали слоганы (рекламные лозунги) для привлечения туристов в свои регионы.

Установите соответствие между слоганами и странами: к каждому элементу первого столбца подберите соответствующий элемент из второго столбца.

СЛОГАНЫ	РЕГИОНЫ
А. В нашем регионе с середины мая и до конца июля можно любоваться белыми ночами!	1. Республика Карелия
	2. Оренбургская область
Б. Добро пожаловать на побережье Телецкого озера - горной жемчужины неповторимой красоты!	3. Республика Алтай
	4. Самарская область

**Совет:**

*Воспользуйтесь картой федеративного устройства России, а также физической картой России в атласе для 8 класса.*

**Решение:**

*Белые ночи могут быть в тех субъектах России, которые расположены на Северном полярном круге и севернее. Подходит только один ответ – Карелия.*

*По физической карте России определяем месторасположение Телецкого озера. Оно расположено в пределах Алтайских гор. Подходит ответ – Алтайский край.*

**Ответ: 13**



# ИНФОРМАЦИОННЫЕ ИСТОЧНИКИ

Автор шаблона: Полшкова Виктория Валерьяновна

<https://geo-oge.sdangia.ru/>

<https://funik.ru/wp-content/uploads/2018/12/4ae2ce3a675daca851c3.jpg>

<https://cs3.livemaster.ru/zhurnalfoto/5/1/5/131010233515.jpg>

[https://naukatehnika.com/files/journal/nauka/biologia\\_i\\_medicina/kamen\\_vantar.jpg](https://naukatehnika.com/files/journal/nauka/biologia_i_medicina/kamen_vantar.jpg)

[https://cdn.photosight.ru/img/4/5e7/5893209\\_xlarge.jpg](https://cdn.photosight.ru/img/4/5e7/5893209_xlarge.jpg)

[https://kukarta.ru/wp-content/uploads/2014/08/MG\\_2522.jpg](https://kukarta.ru/wp-content/uploads/2014/08/MG_2522.jpg)

[https://sun9-4.userapi.com/impf/c857536/v857536806/113946/tnRPP\\_O2sec.jpg?size=1074x480&quality=96&proxy=1&sign=be80f3d09d778b32a3bf276ca51bcd3d](https://sun9-4.userapi.com/impf/c857536/v857536806/113946/tnRPP_O2sec.jpg?size=1074x480&quality=96&proxy=1&sign=be80f3d09d778b32a3bf276ca51bcd3d)

[https://4.bp.blogspot.com/-Ui9idYBHO2E/XIAWQ8ZGohI/AAAAAAAAfHw/QJP\\_0ftMwMMOrT4kIcMRkFNd91pskUZ0QCLcBGAsYHQ/s1600/big-588366e1ff93676f85057834-588367ca7ca46-1c86pua.jpg](https://4.bp.blogspot.com/-Ui9idYBHO2E/XIAWQ8ZGohI/AAAAAAAAfHw/QJP_0ftMwMMOrT4kIcMRkFNd91pskUZ0QCLcBGAsYHQ/s1600/big-588366e1ff93676f85057834-588367ca7ca46-1c86pua.jpg)

[https://storage.myseldon.com/news\\_pict\\_B5/B58D55B016C3800BD7CB1AE0F1BF11DE](https://storage.myseldon.com/news_pict_B5/B58D55B016C3800BD7CB1AE0F1BF11DE)

<https://ampravda.ru/files/images2/images/%D0%B1%D0%BE%D0%BB%D0%BE%D1%82%D1%81%D0%BA%D0%B8%D0%B91.jpg>

<https://i.ytimg.com/vi/NgXOWTA0Zqs/maxresdefault.jpg>

<http://www.zapoved.net/images/news/2019/sihote-alinsky.jpg>

<https://cdn.sozvezdie-tour.ru/images/uploadedfiles/98ca6a37-da50-4c10-a493-64f00a344e26.jpg>

<http://rasfokus.ru/images/photos/medium/d73c019741b8289b7fc0618c3e30de7f.jpg>

<https://balalaika24.ru/sites/default/files/articles/Kamchatka.jpg>

[https://static.tildacdn.com/tild6437-6561-4734-b866-353437303536/SSP\\_170424\\_00397.jpg](https://static.tildacdn.com/tild6437-6561-4734-b866-353437303536/SSP_170424_00397.jpg)

[https://ic.pics.livejournal.com/basov\\_chukotka/29038183/4429271/4429271\\_original.jpg](https://ic.pics.livejournal.com/basov_chukotka/29038183/4429271/4429271_original.jpg)

<https://avatars.mds.yandex.net/get-altay/1583613/2a0000016b6e28af6bddef47881c32b4a947/XXL>

[http://cdn.fishki.net/upload/post/201603/23/1894525/img\\_1458.jpg](http://cdn.fishki.net/upload/post/201603/23/1894525/img_1458.jpg)

<https://avatars.mds.yandex.net/get-altay/1680678/2a0000016b6e28e7e0729e1465491913dcbe/XXL>

[https://shkolazhizni.ru/img/content/i178/178399\\_or.jpg](https://shkolazhizni.ru/img/content/i178/178399_or.jpg)

<https://i.pinimg.com/originals/ad/48/5d/ad485dca6aa4e27d25985ac86b41e338.jpg>

<https://hello-kaliningrad.ru/wp-content/uploads/2019/06/web71.jpg>

[https://ic.pics.livejournal.com/vladimirtan/77915656/2185682/2185682\\_900.jpg](https://ic.pics.livejournal.com/vladimirtan/77915656/2185682/2185682_900.jpg)

<https://a.d-cd.net/d903404s-960.jpg>

[http://dagpravda.ru/wp-content/uploads/2018/06/1496144310\\_mahachkala-podgotovka-k-plyazhnomu-sezonu.jpg](http://dagpravda.ru/wp-content/uploads/2018/06/1496144310_mahachkala-podgotovka-k-plyazhnomu-sezonu.jpg)

<https://top10a.ru/wp-content/uploads/2020/02/228806-1200.jpg>

<https://rusunion.com/img/news/2018/08/30/spasateli-otpravilis-na-pomosch-turistam-na-elbruse-blog.jpeg>

[https://static.ngs.ru/cache/turizm/images/773492181d41d83961c624fd8fe9c94b\\_1024\\_768.jpg](https://static.ngs.ru/cache/turizm/images/773492181d41d83961c624fd8fe9c94b_1024_768.jpg)

<http://i.mycdn.me/?r=AzEPZsRbOZEKgbhR0XGMT1RkrFHlItUK3BwqypitlUsN56aKTM5SRkZCeTgDn6uOyic>

[https://www.rusgoldring.ru/Image/goroda/caucasus/russia\\_tours\\_caucasus\\_dagestan\\_kubachi\\_aul\\_silver-30\\_785.jpg](https://www.rusgoldring.ru/Image/goroda/caucasus/russia_tours_caucasus_dagestan_kubachi_aul_silver-30_785.jpg)

<https://porosenka.net/uploads/d/a/da83778ec63ab1403d0df336e04a922a.jpg>

[https://xn----7sbhwj3brd.xn--p1ai/img/images/2\\_6d7102dc02a3.jpg](https://xn----7sbhwj3brd.xn--p1ai/img/images/2_6d7102dc02a3.jpg)

[http://i.mycdn.me/?r=AzEPZsRbOZEKgbhR0XGMT1RkM3TkDSzBDSO-AEt\\_UiRE36aKTM5SRkZCeTgDn6uOyic](http://i.mycdn.me/?r=AzEPZsRbOZEKgbhR0XGMT1RkM3TkDSzBDSO-AEt_UiRE36aKTM5SRkZCeTgDn6uOyic)

