



ЗАБЫТЫЕ ЗАМКИ
ВОСТОЧНОЙ ПРУССИИ
(Замок Каустриттен)

ЦЕЛЬ РАБОТЫ:

**РАССКАЗАТЬ О СУДЬБЕ ПРУССКОГО
ЗАМКА КАУСТРИТТЕН.**

ЗАДАЧИ:

- **ИЗУЧИТЬ МАТЕРИАЛЫ ЛИТЕРАТУРНЫХ ИСТОЧНИКОВ О ЗАМКЕ КАУСТРИТТЕН.**
- **ПРОИЗВЕСТИ ИССЛЕДОВАНИЕ ХОЛМА, НА КОТОРОМ РАСПОЛАГАЛСЯ ЗАМОК.**
- **ОПРЕДЕЛИТЬ ЖИЗНЕННОЕ СОСТОЯНИЕ ЛИП, РАСТУЩИХ НА ХОЛМЕ.**

МЕТОДИКИ:

- **АНАЛИЗ ЛИТЕРАТУРНЫХ ИСТОЧНИКОВ.**
- **ОЦЕНКА ЖИЗНЕННОГО СОСТОЯНИЯ ДРЕВЕСНОЙ РАСТИТЕЛЬНОСТИ.**

ПРУССИЯ В XIII – IV веках.



КРАЙ, ГДЕ СЕЙЧАС РАСПОЛОЖЕН ГОРОД СОВЕТСК, В XIII ВЕКЕ НАСЕЛЯЛО ПРУССКОЕ ПЛЕМЯ СКАЛОВИТОВ.




**ОСНОВНЫМ ЗАНЯТИЕМ ПРУССОВ
БЫЛИ ОХОТА, РЫБОЛОВСТВО И
ПОДСЕЧНОЕ ЗЕМЛЕДЕЛИЕ.
ПОКЛОНЯЛИСЬ ОНИ СИЛАМ ПРИРОДЫ
И СВЯЩЕННОМУ ЛЕСУ, КОТОРЫЙ
ДАВАЛ ИМ ПРИЮТ И ПИЩУ.**



ОБОРОНИТЕЛЬНОЕ СООРУЖЕНИЕ ПРУССОВ.

**ПОСЕЛЕНИЯ ПРУССОВ РАСПОЛАГАЛИСЬ НА ВЫСОКИХ
БЕРЕГАХ РЕК ИЛИ НА ХОЛМАХ, ОКРУЖАЛИСЬ
БОЛЬШИМ ВАЛОМ И ВЫСОКИМ ПАЛИСАДОМ.**

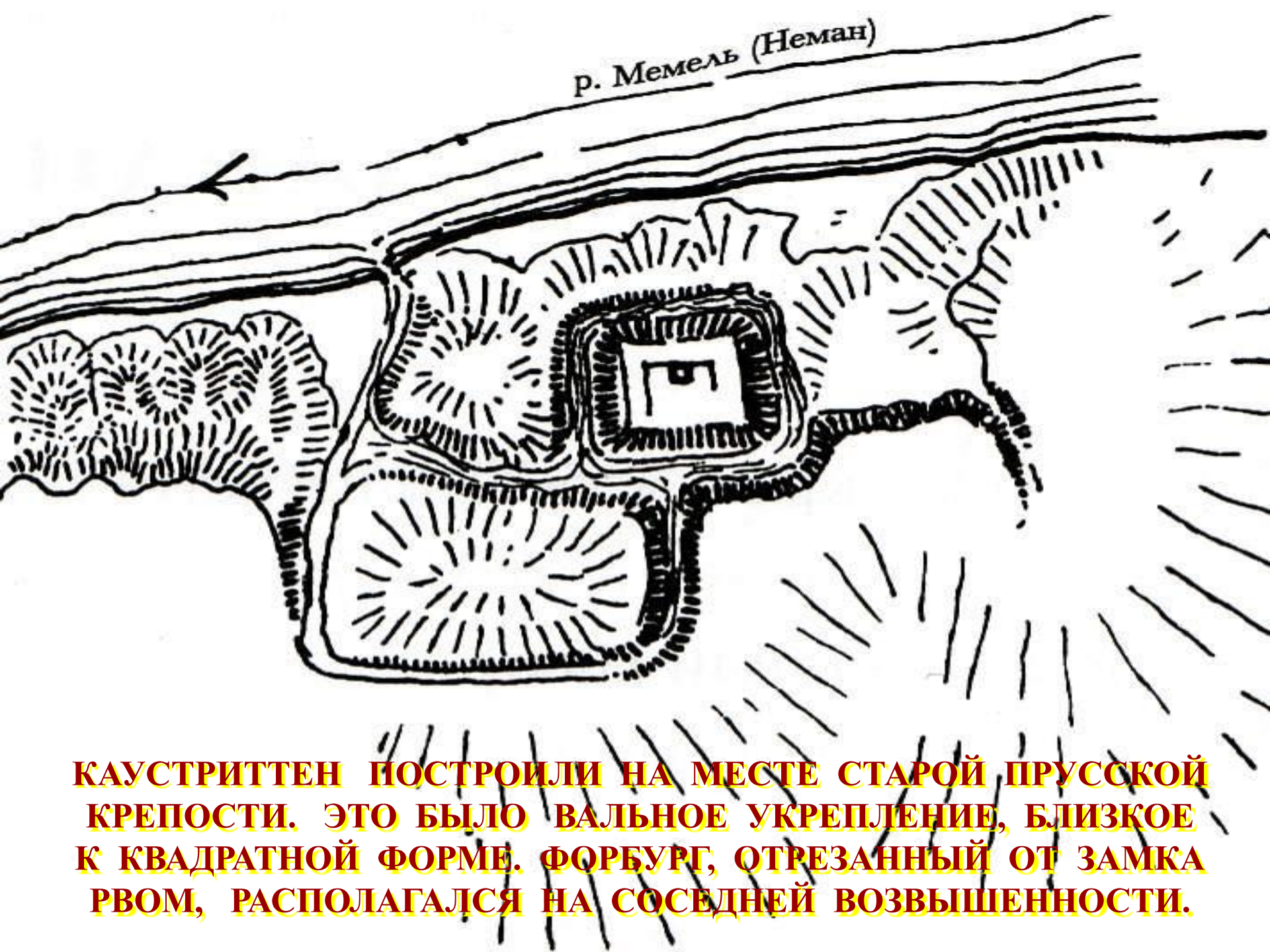


**НА ВЕРШИНЕ ХОЛМА
ДЕЛАЛИ РОВНУЮ
ПЛОЩАДКУ,
ВКАПЫВАЛИ ДВА
РЯДА СТОЛБОВ И
СТРОИЛИ
СТЕНУ-НАСЫПЬ.
НА СТЕНЕ
ВОЗВОДИЛИ
ДОЗОРНЫЕ БАШНИ
ИЛИ ВЫШКИ.
ТАКОЕ
ДЕРЕВОЗЕМЛЯНОЕ
СООРУЖЕНИЕ
НАЗЫВАЛОСЬ
КРЕПОСТЬЮ.**



**НА ТЕРРИТОРИИ
НАШЕЙ ОБЛАСТИ
РЫЦАРИ
ТЕВТОНСКОГО
ОРДЕНА ПОЯВИЛИСЬ
В 1239 ГОДУ.
ОНИ ЗАВОЁВЫВАЛИ
ОДНУ ПРУССКУЮ
ОБЛАСТЬ ЗА ДРУГОЙ
И К КОНЦУ XIII
ВЕКА ЗАХВАТЧИКИ
ПРИСВОИЛИ И
УЗАКОНИЛИ
ВЛАДЕНИЕ
ПРУССКИМИ
ЗЕМЛЯМИ.**

р. Мемель (Неман)



КАУСТРИТТЕН ПОСТРОИЛИ НА МЕСТЕ СТАРОЙ ПРУССКОЙ КРЕПОСТИ. ЭТО БЫЛО ВАЛЬНОЕ УКРЕПЛЕНИЕ, БЛИЗКОЕ К КВАДРАТНОЙ ФОРМЕ. ФОРБУРГ, ОТРЕЗАННЫЙ ОТ ЗАМКА РВОМ, РАСПОЛАГАЛСЯ НА СОСЕДНЕЙ ВОЗВЫШЕННОСТИ.

A photograph of a forest hillside covered in fallen leaves and bare trees. The ground is a thick carpet of brown leaves, with some small green plants starting to grow. The trees are mostly without leaves, showing their thin trunks and branches. The sky is visible through the canopy, appearing overcast.

**СЕЙЧАС НА МЕСТЕ, ГДЕ СТОЯЛ В ДАВНИЕ ВРЕМЕНА
ЗАМОК КАУСТРИТТЕН, НАХОДИТСЯ ХОЛМ,
ВЫСОТОЙ 47 МЕТРОВ.**



**ХОРОШО СОХРАНИЛОСЬ ВАЛЬНОЕ УКРЕПЛЕНИЕ, КОТОРОЕ
ОКРУЖАЛО ЗАМОК С ТРЁХ СТОРОН: С
ВОСТОКА, ЮГА И ЗАПАДА**



И РВЫ, ОКРУЖАВШИЕ ЗАМОК..


A photograph of a forest with bare trees, showing a steep slope leading down to a river in the background. The trees are mostly without leaves, and the ground is covered in fallen branches and some small green plants. The lighting suggests a late afternoon or early morning setting.

**СЕВЕРНЫЙ СКЛОН ХОЛМА КРУТО ОБРЫВАЕТСЯ В СТОРОНУ
РЕКИ НЕМАН.**



**НА ТОМ МЕСТЕ, ГДЕ БЫЛ
КОГДА-ТО ФОРБУРГ, СЕЙЧАС
РАСПОЛОЖЕНЫ ДАЧИ
ГОРОЖАН.**

**В РЕЗУЛЬТАТЕ
ОСМОТРА ХОЛМА,
БЫЛИ ОБНАРУЖЕНЫ
КИРПИЧИ И
ЧЕРЕПИЦА,
ИЗГОТОВЛЕННЫЕ НА
НЕМЕЦКИХ ЗАВОДАХ
И БЕТОННАЯ
ЛЕСТНИЦА, ВЕДУЩАЯ
ВВЕРХ ПО СКЛОНУ
ХОЛМА.**





**В НАСТОЯЩЕЕ ВРЕМЯ ХОЛМ ПОРОС ДЕРЕВЬЯМИ
И КУСТАРНИКОМ.**



**ОСОБОЕ ВНИМАНИЕ
ПРИВЛЕКАЮТ ДВЕ СТАРЫЕ
ЛИПЫ.**



ПРУСЫ ВЕРИЛИ, ЧТО СТАРЫЕ МОГУЩЕСТВЕННЫЕ, С ДВОЙНЫМИ СТВОЛАМИ ДЕРЕВЬЯ, ОБЛАДАЮТ ОСОБЕННОЙ ЦЕЛИТЕЛЬНОЙ СИЛОЙ И ПЕРЕД ЗДАНИЕМ ЗАМКА САЖАЛИ СВЯЩЕННУЮ ЛИПУ.



**СКЕЛЕТНАЯ ЧАСТЬ
КРОНЫ ДЕРЕВА
ИЗРЕЖЕНА,
ЛИСТЬЯ ПОРАЖЕНЫ
ХЛОРОЗАМИ,
НЕКРОЗАМИ И
НАСЕКОМЫМИ.**



**ЛИПЫ ИМЕЮТ
МНОГОЧИСЛЕННЫЕ
МЕХАНИЧЕСКИЕ
ПОВРЕЖДЕНИЯ.
ДУПЛА РАЗЛИЧНОЙ
ВЕЛИЧИНЫ
РАСПОЛОЖЕНЫ В
НИЖНЕЙ ЧАСТИ
СТВОЛА.**



Самое большое дупло.



Дупла меньших размеров.

КАТЕГОРИИ ЖИЗНЕННОГО СОСТОЯНИЯ ДЕРЕВА

Обобщённые результаты			Признаки деградации				
Категория	состояние	общая характеристика	крона		листья		Механические повреждения
			густота кроны	сухие ветви	размеры	хлорозы некрозы	
I	Здоровое	Признаки повреждения отсутствуют	Нормальная для данного вида	Отсутствуют	Нормальные для данного вида	Отсутствуют	Отсутствуют или незначительные
II	Ослабленное	Либо один их чётко выраженных признаков, либо сумма нескольких признаков деградации достигает от 10% до 30%.					
III	Сильно ослабленное	Либо один их чётко выраженных признаков, либо сумма нескольких признаков деградации достигает от 30% до 60%.					
IV	Отмирающее	Либо один их чётко выраженных признаков, либо сумма нескольких признаков деградации достигает от 60% до 90%.					
V	Сухостой	Дерево засохло полностью					

ЛЕГЕНДЫ СТАРОГО ЗАМКА.



ВЛИЯНИЕ ЧЕЛОВЕКА



**ПОВСЮДУ ВИДНЫ
ПОВАЛЕННЫЕ ДЕРЕВЬЯ,
ВЕТКИ.**





**РВЫ, КОГДА-ТО ВЫПОЛНЯВШИЕ ЗАЩИТНУЮ РОЛЬ, ТЕПЕРЬ
ВЫПОЛНЯЮТ РОЛЬ СВАЛКИ.**

ВЫВОД:

В настоящее время невозможно восстановить разрушенную более 600 лет назад крепость Каустриттен, но рассказывать о ней людям необходимо. И, хотя бы то, что осталось от замка, сохранить.

Это место требует своего почитания, является памятником истории, свидетелем былых исторических событий.

Старые памятники придают «малой родине» своеобразность, красоту, неповторимость. Они шепчут речи столетий. А вековые деревья являются ещё и памятниками природы.

**МУНИЦИПАЛЬНОЕ ОБЩЕОБРАЗОВАТЕЛЬНОЕ УЧРЕЖДЕНИЕ
ОСНОВНАЯ ОБЩЕОБРАЗОВАТЕЛЬНАЯ ШКОЛА № 6
СОВЕТСКОГО ГОРОДСКОГО ОКРУГА**

**ЗАБЫТЫЕ ЗАМКИ
ВОСТОЧНОЙ ПРУССИИ
(замок *Каустриттен*)**

**Автор Однораленко Анастасия Николаевна,
ученица 9 класса.**

**Руководитель Лукина Татьяна Александровна,
учитель географии.**

2009 год