



Западная Луара

- ❖ **Земли Луары** - административный регион на западе Франции, в нижнем течении Луары.
- ❖ Площадь 32,1 тыс. км².
- ❖ Население 3,34 млн. человек (2004).





Флаг Земель
Луары



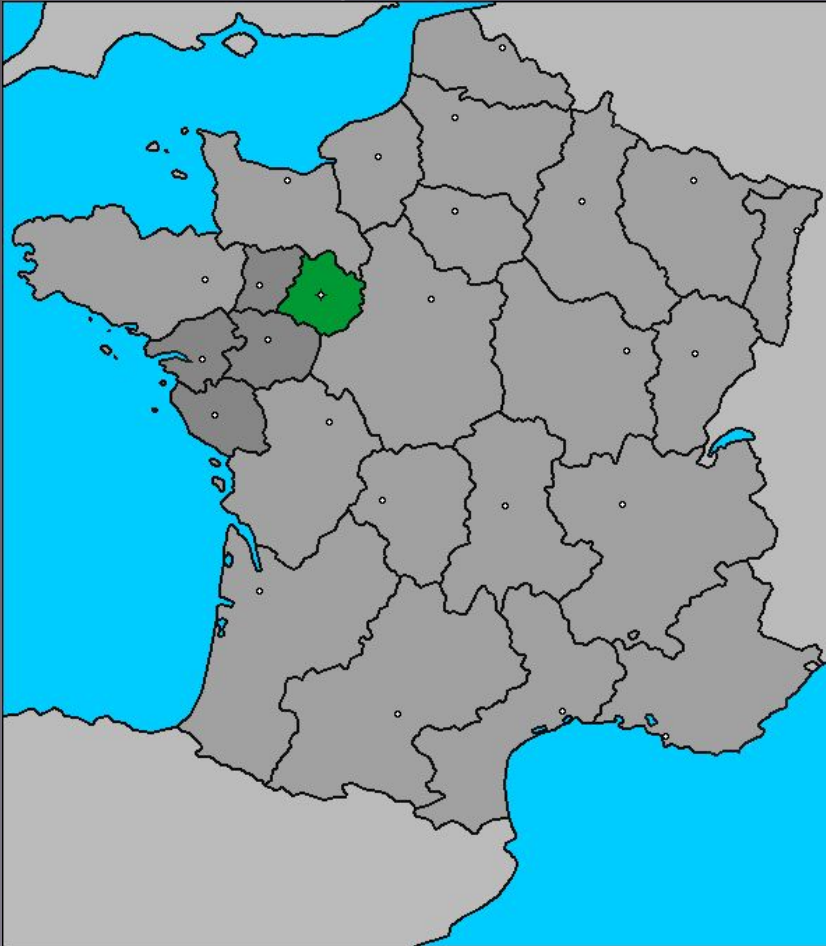
Герб Земель
Луары

Департаменты



Майенн

- ❖ живописные места
- ❖ средневековые усадьбы с охотничьими угодьями
- ❖ пятибашенные замки
- ❖ электротехнические заводы
- ❖ производство тканей
- ❖ пошив одежды



Сарта

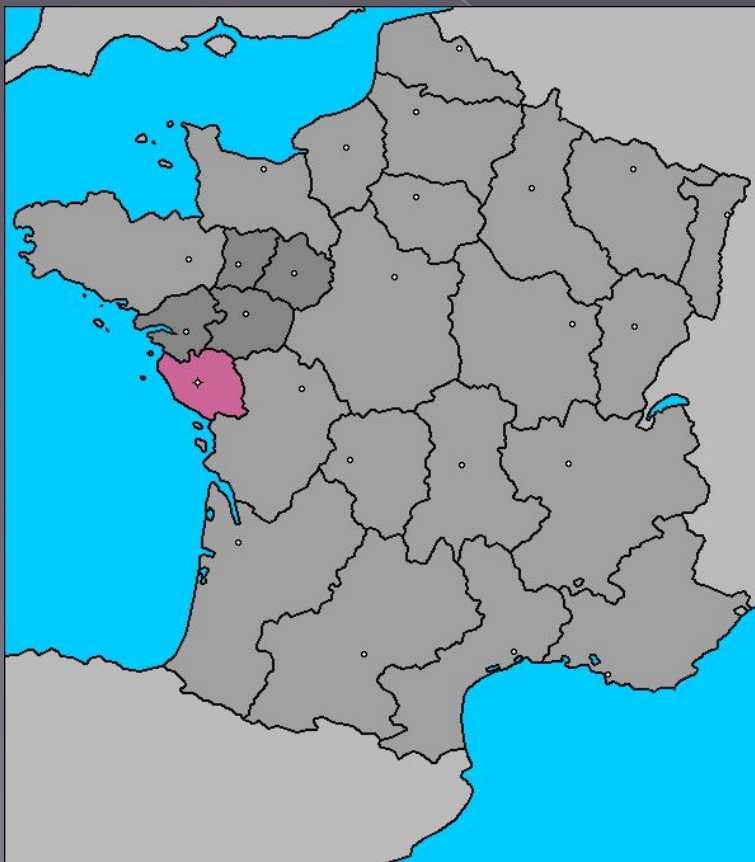
- ❖ Столица департамента Сарта - город Ле-Ман, хорошо сохранившийся исторический памятник 11 века
- ❖ центром проведения автомобильных гонок, под названием «24 часа Ле-Мана»

Мен и Луара



- ❖ Порядковый номер 49
- ❖ Административный центр — Анже
- ❖ Население 732,9 тыс. человек
- ❖ Производство вина

Вандея



- ❖ Порядковый номер 85
- ❖ Административный центр — Ла-Рош-сюр-Йон
- ❖ Население 539,7 тыс. человек

Атлантическая Луара



- ❖ Порядковый номер 44.
- ❖ Административный центр — Нант
- ❖ Население 1,134 млн. человек
- ❖ Здесь Генрих Пятый подписал Нантский Эдикт
- ❖ Здесь жил и творил великий Леонардо да Винчи

Земли Луары — один из наиболее развитых в экономическом плане регионов Франции

- ❖ Земли Луары считается вторым по значению сельскохозяйственным районом в стране.
- ❖ Предприятия региона производят пищевую продукцию, морские суда, самолеты, электронику
- ❖ в местной деревоперерабатывающей промышленности занято 30 тысяч работников
- ❖ Порт Нант/Сен-Назер — один из крупнейших на атлантическом побережье Франции.

Город Сомюр



- ❖ Виноградарство и виноделие (шипучие вина)
- ❖ изготовление ликёров
- ❖ маслобойное производство
- ❖ Государственная школа верховой езды, созданная по приказу Людовика XVIII
- ❖ В этом городе родилась знаменитая Коко Шанель

Город Клиссон





Замок Анже

⦿ Замок Нант





❖ Плесси Бурре



Бриссак



❖ Ле Люд