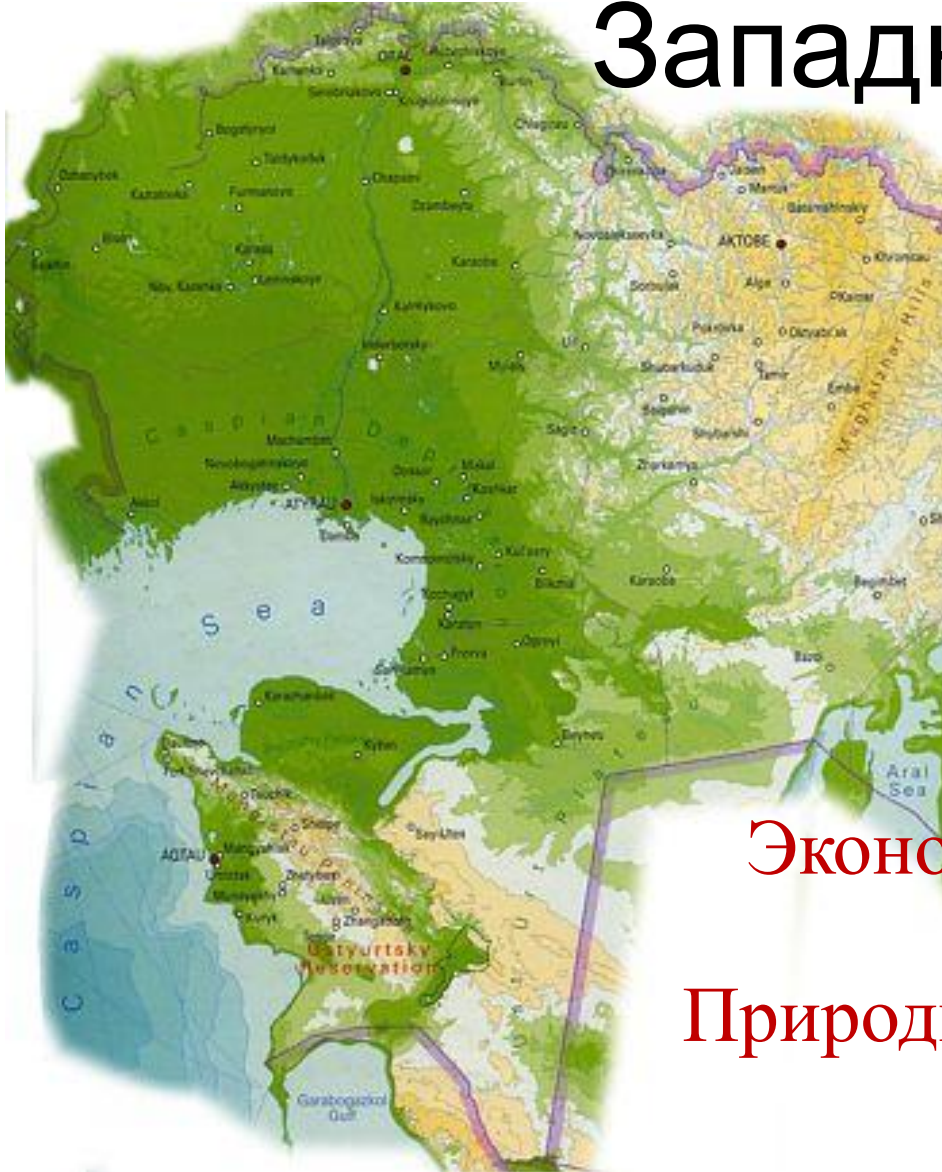
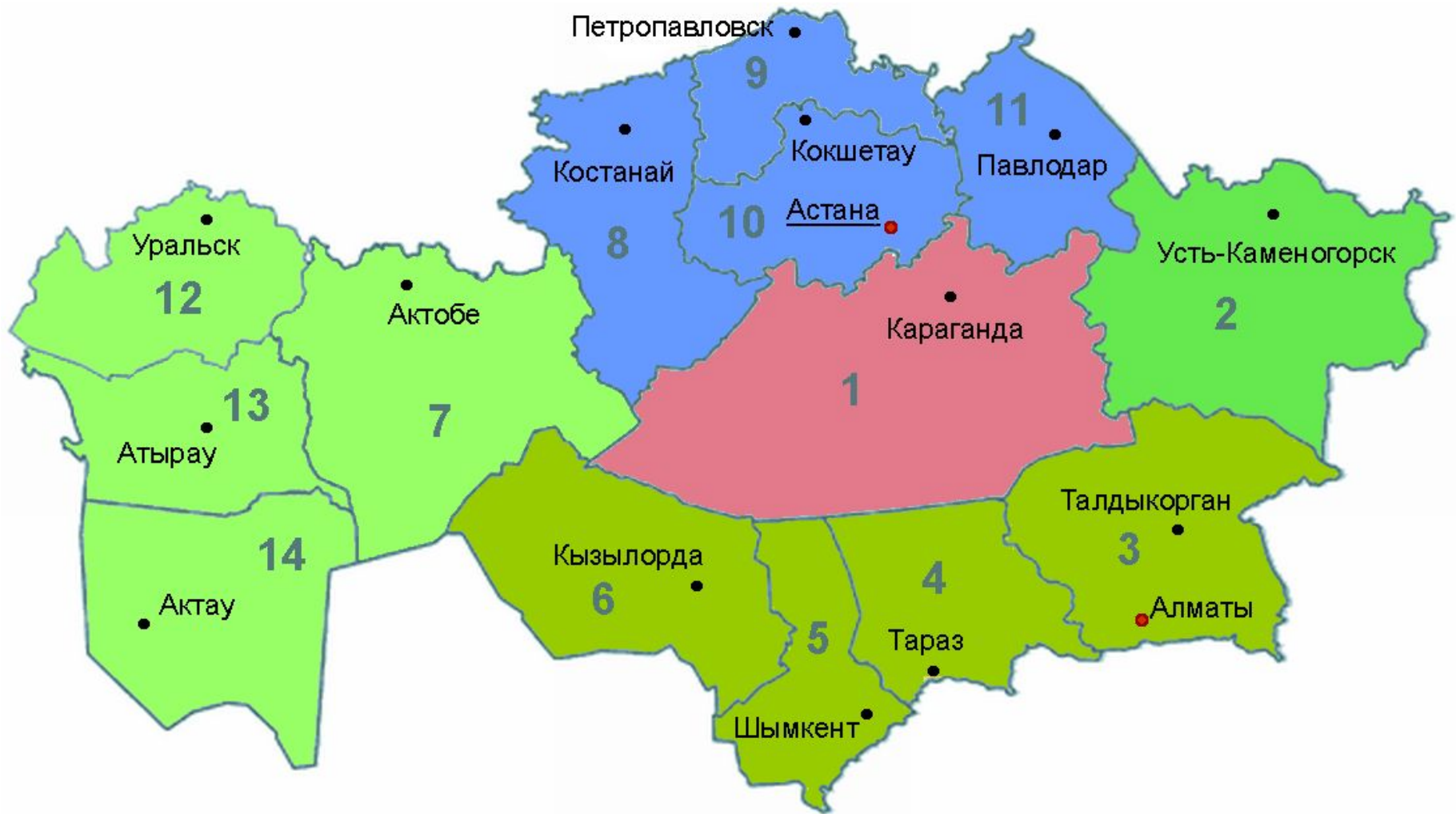


Западный Казахстан



Экономико-географическое
положение.

Природные условия и ресурсы.
Население.

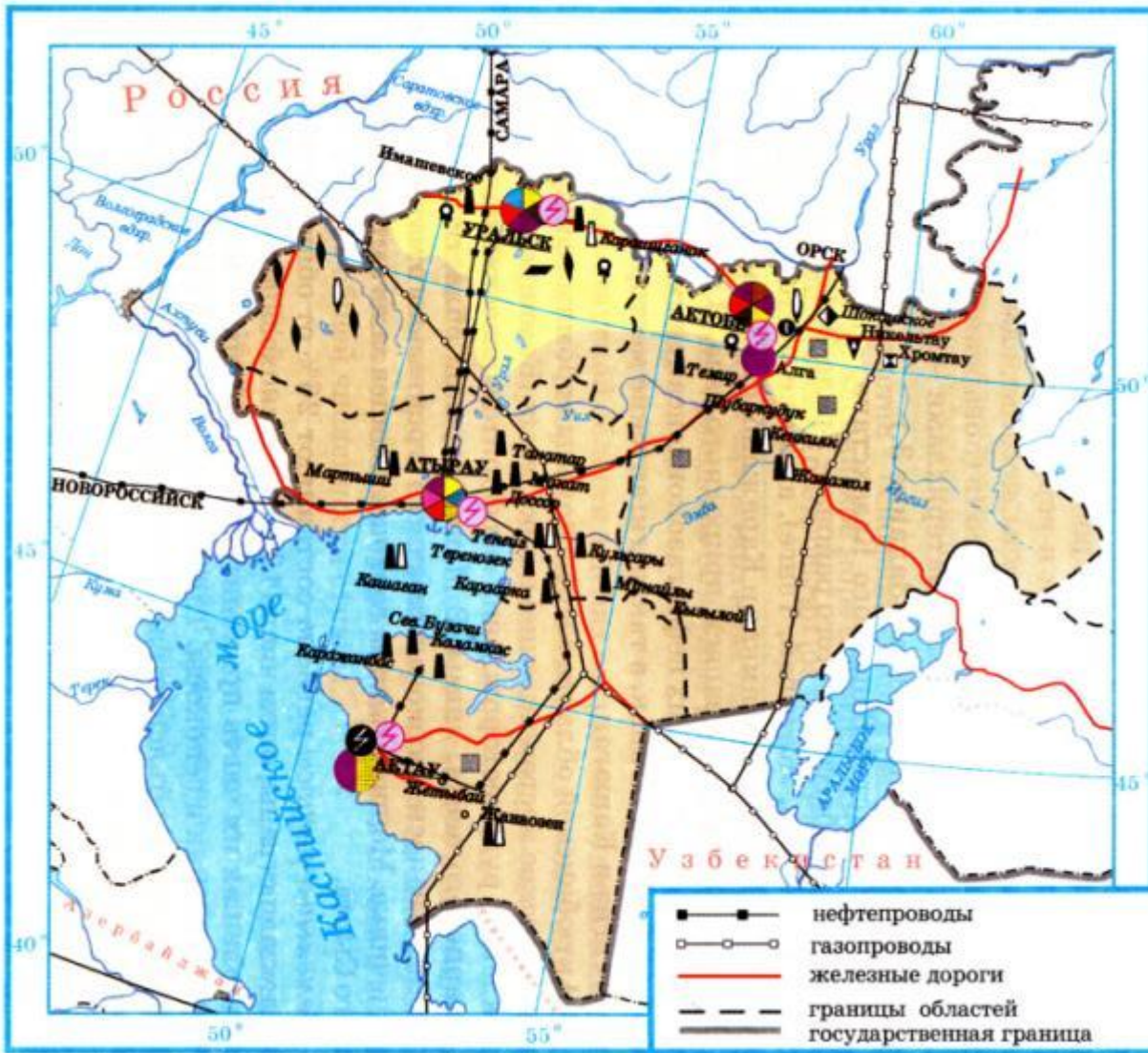


Визитная карточка

- Площадь: 736 тыс. км²
- Граничит: север, запад – Россия, юг – Узбекистан
- Население: 2110 тыс. человек;
- Средняя плотность: 2,9 человека на 1 км²
- Преобладающий этнос: казахи
- Административное деление: городов – 15, посёлков - 25 (Актюбинская область – 8)



По физической карте определите с кем граничит Западный Казахстан. Назовите плюсы и минусы ЭГП.



Добывающая промышленность:

- ⊠ – хромовых руд
- ∇ – никелевых руд
- ▲ – нефти
- ▭ – газа
- ▬ – горючих сланцев
- – бурого угля
- ◊ – титана
- – фосфоритов

Обрабатывающая промышленность:

- черная металлургия
- цветная металлургия
- машиностроение и металлообработка
- нефтеперерабатывающая
- химическая
- производство минеральных удобрений
- производство строительных материалов
- цементная
- текстильная
- швейная
- кожевенная
- пищевая
- рыбная

Электростанции:

- ⚡ – тепловые
- ⦿ – атомная (выводится из эксплуатации)

Сельскохозяйственные районы:

- – яровая пшеница, просо, мясо-молочное скотоводство, овцеводство
- – овцеводство, верблюдоводство, очаги орошаемого земледелия.

Районы выращивания:

- ☉ – подсолнечника
- 🌽 – кукурузы
- 🌿 – горчицы

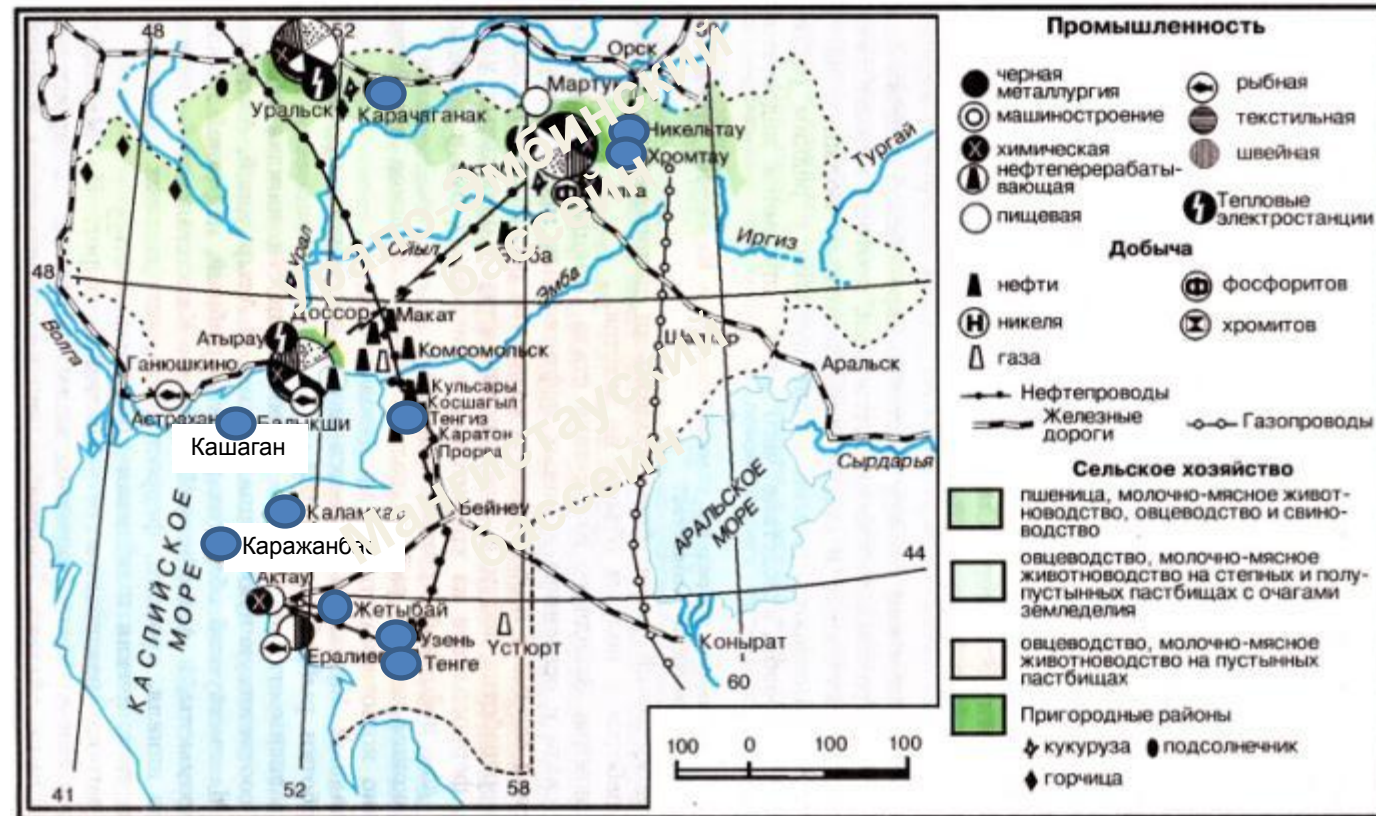
- нефтепроводы
- газопроводы
- железные дороги
- границы областей
- государственная граница

- ***Ведущие отрасли промышленности:***
- Развиты нефтяная, газовая и химическая промышленность, промышленность строительных материалов, пищевая промышленность, легкая промышленность.
- ***Направления аграрного сектора:***
- Животноводство (овцеводство, мясомолочное животноводство, коневодство, верблюдоводство)
- растениеводство (зерновые, технические культуры)



Природные ресурсы:

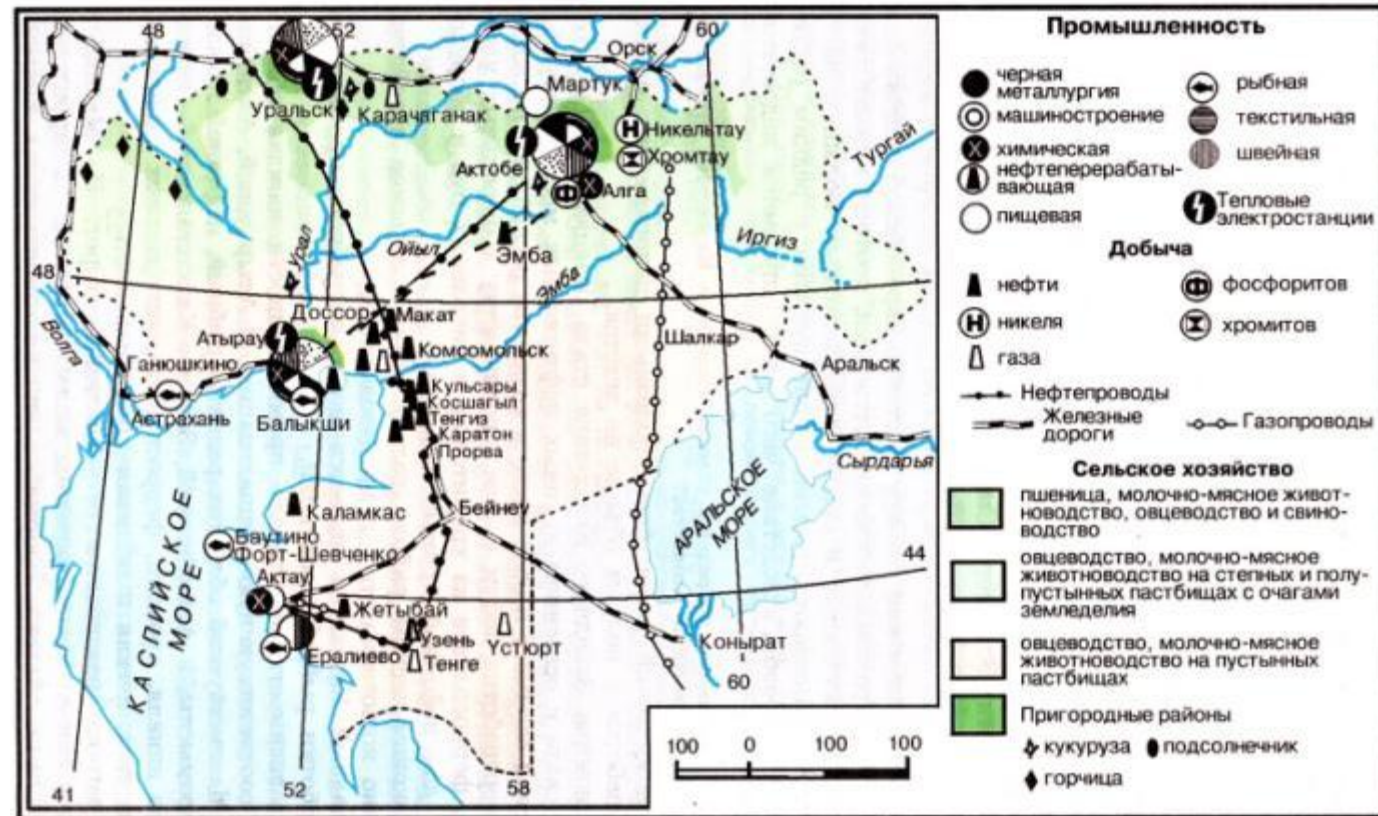
- Сосредоточены крупнейшие запасы минеральных ресурсов: нефти, газа, хрома, никеля. Более 50 видов рудных и нерудных полезных ископаемых. Разнообразиие строительных материалов.



Земельные ресурсы:

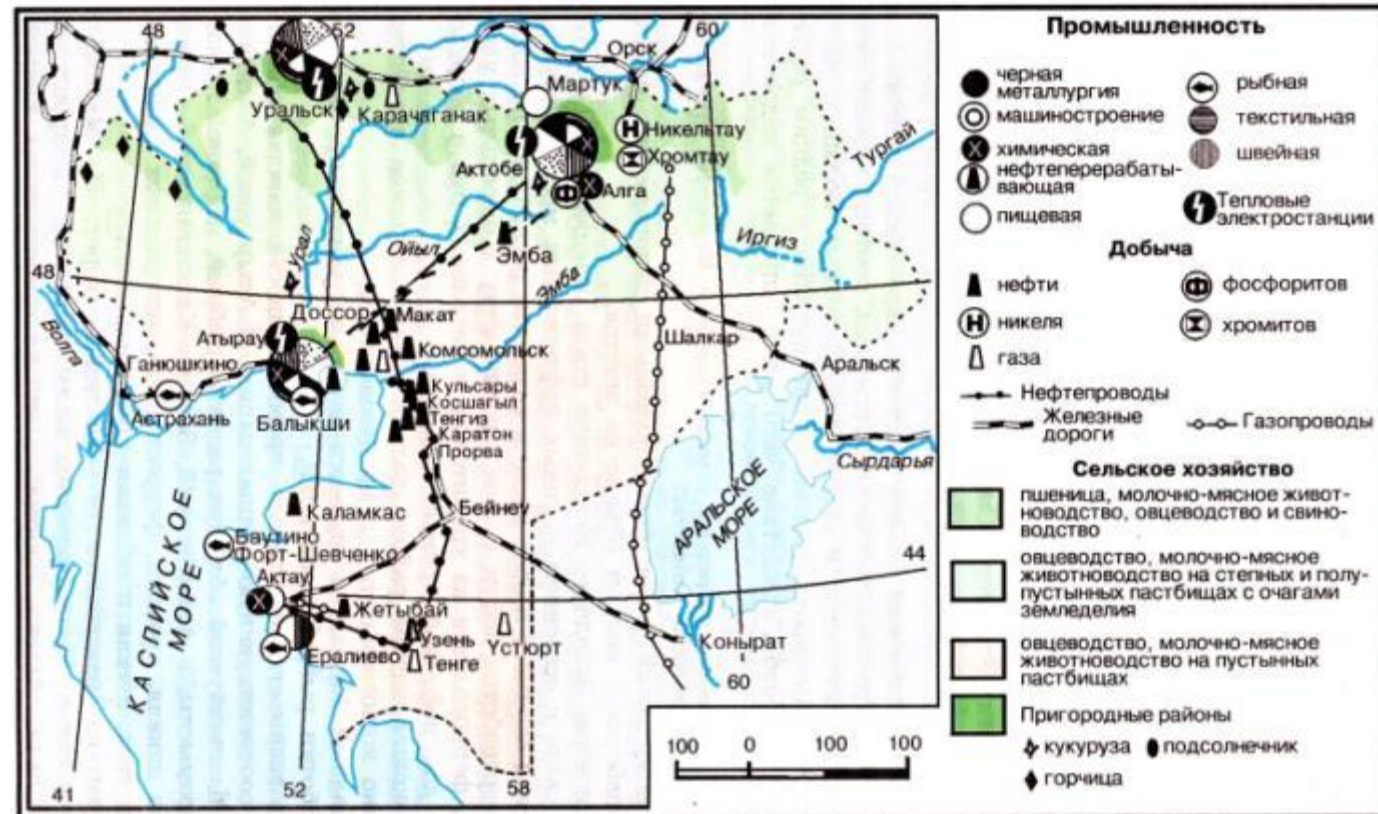
- Составляют 26% от общей земельной площади страны, в том числе 19% - с/х угодья

95% пастбища 5% Пашни и сенокосы



Водные ресурсы:

- Больше сосредоточены на севере района
- Самая полноводная и судоходная река – Урал
- Водохранилища: Каргалинское, Кировское, Битикское, Донгеленское
- Основной регион в республике по добыче и переработке рыбы.



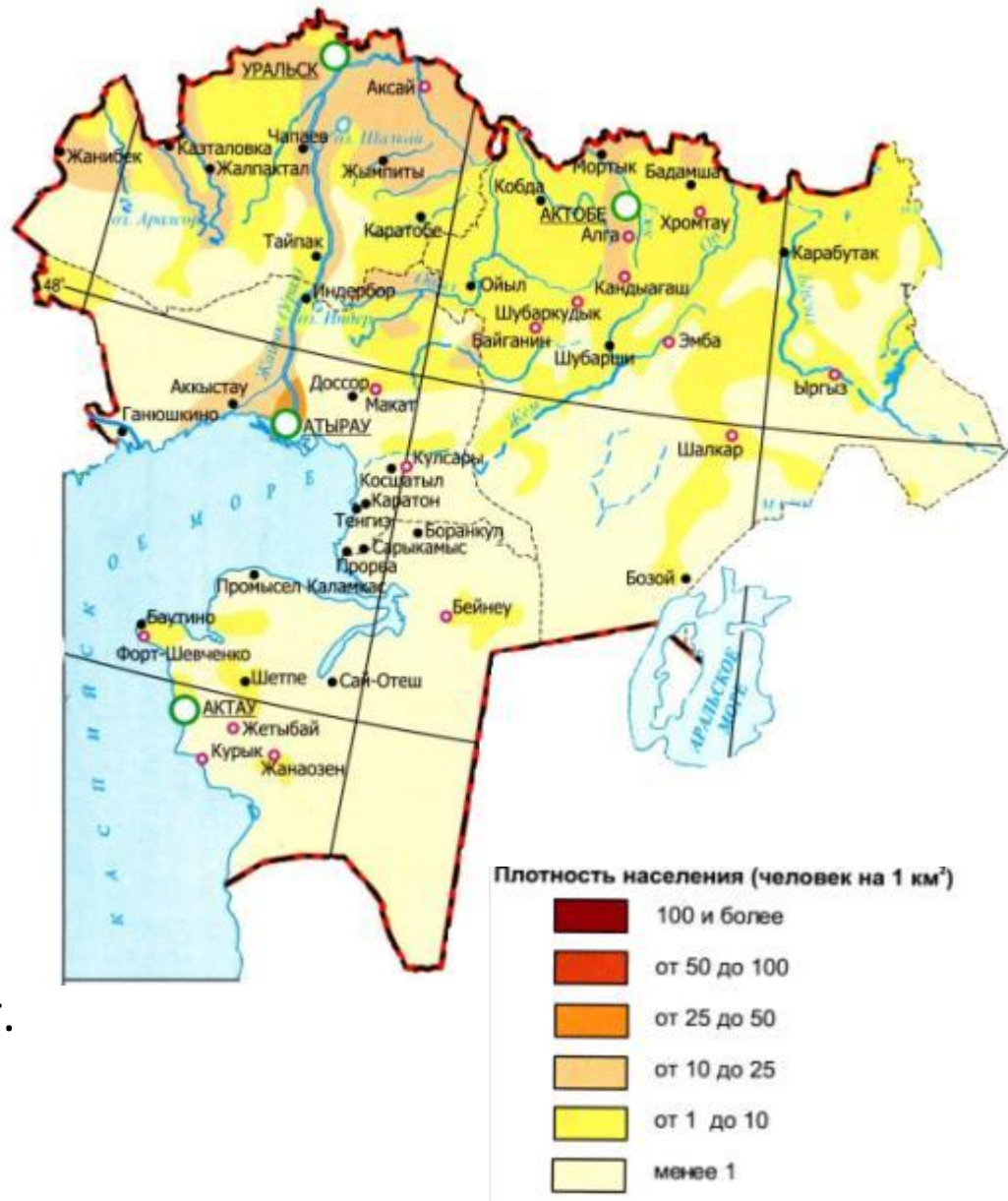
Устюртский заповедник:

- Создан в 1984 г. на площади 223,3 тысяч гектаров для охраны пустынных ландшафтов на плато Устюрт.
- Цель учреждения заповедника — сохранение в естественном состоянии природного комплекса северных пустынь плато Устюрт, в том числе ряда редких видов фауны и флоры.
- На территории заповедника около 263 видов растений, из них 5 краснокнижных: мягкоплодник критмолистный, катран беззубый, марена меловая, молочай твёрдобокальчатый и солянка хивинская.
- Фауна представлена следующими видами: земноводные — жаба зелёная, пресмыкающиеся 22 видами, млекопитающие 45 видами, птицы 111 видами, включая пролетных. Из них в Красную книгу занесены: птиц — 11 видов: фламинго, балобан, сапсан, стервятник и др., млекопитающих — 9 видов: устюртский муфлон, джейран, каракал, манул, барханный кот, гепард и др.; пресмыкающихся — 1 вид: четырёхполосый полоз.




Население


- 14% от общей численности страны
- Средняя плотность – 2,9 чел/км² (3 место в республике)
- Большая часть населения сосредоточена в **Актюбинской** и **Западно-Казахстанской** областях
- Преобладает городское население – более 58%.
- Экономически активное население – 70%
- Уровень безработицы – 9,6% от ЭАН
- Этности: **казахи**, украинцы, русские, татары, корейцы и т. Д.



Крупнейшие города региона: Актау




Крупнейшие города региона: *Атырау*



Крупнейшие города региона: Актобе



Крупнейшие города региона: Уральск



Вывод:

- Западный Казахстан имеет достаточно выгодное ЭГП, на большей его части не очень благоприятные условия, но природные ресурсы разнообразные: огромные запасы нефти, газа, хрома и никеля. В связи с благоприятными условиями трудоустройства населения наблюдается рост его численности и улучшение благосостояния.