

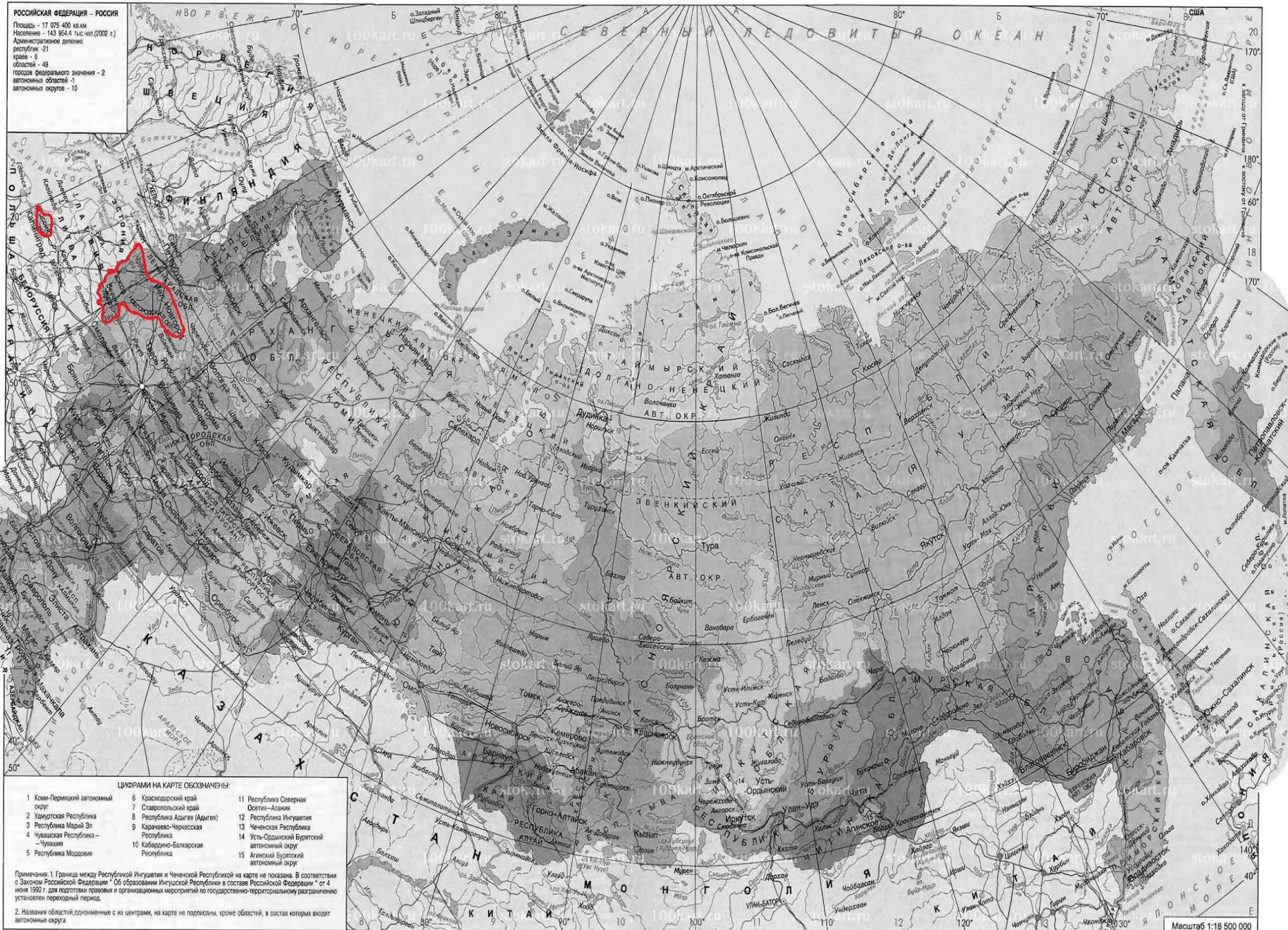
Западный район России



# РОССИЙСКАЯ ФЕДЕРАЦИЯ. ФЕДЕРАТИВНОЕ УСТРОЙСТВО

РОССИЙСКАЯ ФЕДЕРАЦИЯ – РОССИЯ

Площадь – 17 075 400 кв.км  
 Население – 143 984,4 тыс. чел. (2002 г.)  
 Административное деление:  
 республики – 21  
 края – 6  
 областей – 49  
 города федерального значения – 2  
 автономные области – 1  
 автономных округов – 10



**ЦИФРАМИ НА КАРТЕ ОБОЗНАЧЕНЫ:**

- |                                 |                                    |  |
|---------------------------------|------------------------------------|--|
| 1 Ком-Пермский автономный округ | 6 Краснодарский край               | 11 Республика Северная Осетия–Алания         |
| 2 Республика Ингушетия          | 7 Ставропольский край              | 12 Республика Ингушетия                      |
| 3 Республика Марий Эл           | 8 Республика Адыгея (Адыгея)       | 13 Чеченская Республика                      |
| 4 Чувашская Республика – Чуашия | 9 Карачаево-Черкесская Республика  | 14 Усть-Ордынский Бурятский автономный округ |
| 5 Республика Мордовия           | 10 Кабардино-Балкарская Республика | 15 Агинский Бурятский автономный округ       |

Примечание: 1. Границы между Республикой Ингушетия и Чеченской Республикой на карте не показаны. В соответствии с Законом Российской Федерации "Об образовании Ингушской Республики в составе Российской Федерации" от 4 июня 1992 г. для подготовки пограничных и пропускных мероприятий по государственной территории разграничению установлены переходный период.

2. Названия областей, одноименные с их центрами, на карте не подлиныны, кроме областей, в состав которых входят автономные округа


## К западному району относятся:

- Калининградская, Новгородская и Псковская области.

## Основные локальные туристические центры:

- Старая Русса, Валдай, Пушкинские горы, Изборск, Печоры, Калининград, Псков, Новгород.

Имеется курортная зона «Светлогорск»



# Природно-рекреационный потенциал:

Ландшафт Псковско–Новгородской части района на западе представлен плоско волнистыми равнинами, а на Востоке – Валдайской возвышенностью.

Рекреационные  
Территории  
Калининградской  
области главным  
Образом  
расположены на  
Побережье  
Балтийского моря.



# Биоклиматические особенности

Климат умеренно-континентальный.

Средняя температура января составляет  $-7^{\circ}\text{C}$ , июля  $+17^{\circ}\text{C}$ . Количество осадков около 650 мм в год, в основном в летний и осенний период. Влажность воздуха около 80%. Снежный покров держится 20-130 дней, что способствует развитию зимних видов отдыха и туризма.



## Калининград


Осадков выпадает много. Дожди, а зимой мокрый снег идут очень часто: в среднем каждые два из трех дней. В среднем в течение года отмечается 185 дождливых дней, 55 с выпадением снега. В течение года бывает всего 60-65 дней с ясной погодой. Число часов солнечного сияния 1800 - 1950 в год.

Погода на Балтике ветреная. Летом только 4 - 5 дней в месяце бывают абсолютно спокойными, штилевыми. Чаще всего дуют западные и юго-западные ветры со скоростью 5-6 м/с. До пятидесяти раз в году случаются штормовые ветры.

Природно-климатические и географические условия позволяют широко развивать лечебно-оздоровительный туризм.

# Гидроресурсы

Главные реки Калининградской области – Неман с притоком Шяшупе и Преголя с притоком Лава, они объединены системой каналов. Имеется свыше 100 озер. Наиболее крупным является Виштынецкое. В этих районах есть хорошие условия для отдыха, спорта, охоты, рыбной ловли и так далее.



Река Преголя



Река Неман



Оз. Виштынецкое







Река Мста; Новгородская обл.

Река Шелонь; Новгородская обл.



# Р. Великая, Псковский район



# Растительный мир

Так, на естественные формы растительности – смешанные и широколиственные леса, луга и болота – приходится менее четверти территории. При этом 40% лесов - искусственного происхождения.



Общая площадь земель лесного фонда, всего, тыс. га - 300,8;  
лесистость, % - 19,5;  
общий запас древесины на корню, млн. куб.м - 41,7.


# Животный мир



Енотовидная собака




Пятнистый олень



Косуля

# Уникальные природные особенности:

- ▣ Сейчас на территории Новгородской области расположены 29 особо охраняемых природных территорий и более 110 памятников природы
  - ▣ В Псковской области в числе особо охраняемых природных территориях федерального значения - национальный природный парк «Себежский», природоохранный заповедник «Полистовский».
  - ▣ В Калининградской области были созданы заказники (7) и национальный парк «Куршская коса»
- 

# Уникальность Калининградской области

Янтарь, амбер, алатырь — ископаемая смола, используемая для изготовления ювелирных изделий, лекарств и упоминающаяся в разнообразных легендах. Не напрасно Калининградский край с гордостью носит звание Янтарного края. В таком количестве, как у нас, янтаря нет больше нигде в мире. Калининградскую область называют *Янтарным краем*, поскольку на её территории расположено более 90 % разведанных мировых запасов этого удивительного минерала.



# Интересные места

- ▣ **Псковско-Чудское озеро** – крупный озёрный комплекс, площадью - 3555 км<sup>2</sup>. По величине занимает четвертое место в Европе. Средняя глубина - 7,1 метра. Вода в озере чистая. Здесь водятся ценные промысловые виды рыб: судак, ряпушка, лещ, сиг, щука, налим и другие. Озеро представляет и историческую ценность, т.к. на льду Чудского озера 5 апреля 1242 года произошла битва русского войска под предводительством Александра Невского с тевтонскими рыцарями, вошедшая в историю как Ледовое побоище.



# Интересные места

- Р. Понаретка. Не доходя 2,5 км до места впадения в Мсту, река скрывается под землей и выходит на поверхность уже прямо в обрыве коренного берега Мсты, образуя серию каскадных водопадов высотой 2,5 м. Недалеко расположена одноименная **пещера Понаретка** - это одна из крупнейших и интереснейших пещер Центральной России, она горизонтальная, разветвленная, длина ходов 1420 м.





# Пушкинские горы:

Главной Достопримечательностью поселка является Государственный мемориальный историко-литературный и природно-ландшафтный музей-заповедник Пушкина "Михайловское".

На псковской земле расцвел талант великого русского поэта Александра Сергеевича Пушкина, здесь же, у стен Успенского собора Святогорского монастыря, он похоронен. В музее-заповеднике хранится свыше 37000 экспонатов, среди которых

- семейные реликвии рода Пушкиных, коллекции живописи, графики, фотографий, редких книг, икон, оружия и другое. В 18 веке село Михайловское принадлежало императрице Елизавете Ивановне, являясь дворцовой вотчиной Михайловской губы. Однако в 1742 году по поручению царствующей императрицы часть земель отошли в вечное пользование прадеду Пушкину Абраму Петровичу Ганнибалу. Далее село Михайловское отошло третьему сыну Осипу Абрамовичу. Благодаря деду Пушкина в селе появилась усадьба с господским домом и флигелем, теперь ставшая музеем.



## Никольская церковь

# Изборск

Изборск - один из древнейших русских городов. Впервые в письменных источниках он упоминается в 862 году. Первым князем города был Трувор. Одна из достопримечательностей Изборска - Труворово городище. Отсюда и начинался древний город. Изборск и его окрестности всегда привлекали творческих людей, в частности, художников и кинематографистов. Виды Изборска можно увидеть на картинах Николая Рериха. Окрестности Изборска - одно из красивейших мест Псковской области. Самое, пожалуй, примечательное - это Словенские ключи. Словенские ключи хранят свои легенды и обладают чудотворной силой. Второе название источников - ключи Двенадцати Апостолов.



# Печоры

В Псковской области, на самой западной границе России, находится замечательный город Печоры. Когда-то Печоры входили в состав Эстонии, а город именовался Петсери. Правда, совсем недолго, но этого времени хватило для того, чтобы в послереволюционный период уберечь от разрушения главную достопримечательность Печор - Псковско-Печерский



монастырь, один из известнейших монастырей России. В конце XV века около монастыря стало разрастаться поселение, и с XVI до XVIII вв. Общая длина монастырских стен - 726 метров, толщина - 2 метра. Сохранилось девять башен. Самая высокая башня - Верхних решеток - расположилась на дне оврага. Монастырь и поныне является действующим.

# Старая Русса

Старая Русса — третий по величине город Новгородской области. Через Руссу проходил великий водный путь "из варяг в греки", пролегла торговая дорога из Киева в Новгород. В 1828 был основан Старорусский курорт известен своими лечебными грязями, благодаря чему Старая Руса превратилась в заметный курортный центр. Лечился в Старой Руссе и Ф.М.Достоевский. Первый раз он приехал в 1872 году, а с 1873 года жил в доме, который впоследствии стал мемориальным домом-музеем писателя.

Самым древним в городе является собор Спаса Преображения (1198 год).



# Валдай

Первое письменное упоминание относится к 1495 году. В XVI столетии Валдай становится государевым дворцовым селом. До 1764 года Валдай был монастырским селом Богородицыным. В 1770 году указом императрицы Екатерины II Валдай возведен в ранг города, в 1772 году ему был дарован герб.

В конце XIX века близ Валдая был построен Короцкий Тихоновский женский монастырь, ставший известным



центром православного паломничества. В структуре Валдайского филиала Новгородского государственного объединенного музея-заповедника работает единственный в стране Музей колоколов, открытый в 1995 году, и Музей уездного города, тематически специализированный на показ провинциальной культуры и быта, открытый в 1998 году.



# Светлогорск

Город-курорт в Калининградской области. До 1946 года он назывался Раушен. Расположен на берегу Балтийского моря. Население 11 тыс. человек.



Солнечные часы




Главный символ города –  
Башня водолечебницы






Псковъ.  
Успенская церковь и Мужская гимназія.




**Успенская церковь и мужская гимназия**



**Псковская  
крепость**



**Троицкий  
собор**





## Национальный парк «Валдайский»



# «Куршская коса»



# Полиотовский заповедник в Псковской области

Анриан Колотилин © 2009



Полистовский заповедник

Пр



# Себежский заповедник в Псковской области



# Стихийные бедствия

Так как район имеет около 70% лесов, то частыми бедствиями являются пожары, особенно это происходит, когда лето выдается очень жарким и сухим. От этого погибают большое количество животных, исчезают редкие виды.



# Экологические состояние

- Экологическая ситуация в Калининградской области достаточно напряженная, причем она имеет резко выраженный дифференцированный характер, обусловленный местными причинами. Загрязнение атмосферного воздуха наиболее значительно в городах с развитой промышленностью, таких как Калининград, Балтийск, Неман, Советск, Светлый, Черняховск и другие. Загрязнение речных систем, озер и заливов также связано с промышленными и сельскохозяйственными предприятиями и особенно велико на участках рек, находящихся в городах и ниже их по течению.
- Псковскую область нередко называют краем рек и озер. Поэтому окружающая среда – это наиболее привлекательный социально-экономический ресурс Псковской области. По соблюдению экологических нормативов область имеет стабильное положение в РФ и является наиболее предпочтительной для жизни с точки зрения экологической безопасности и богатства природы. Все большее развитие в Псковской области получает экологический туризм.
- Признанная одной из лучших в России, экологическая обстановка делает Новгородскую область важнейшим центром отдыха и лечения в России наряду с северокавказскими Минеральными Водами и побережьем Черного моря

# Рекреационные ресурсы

## **Псковская обл.**

Псковская земля, богатая источниками целебных вод и месторождениями уникальных по своим лечебным свойствам грязей, щедро дарит людям благодатную силу своих недр. Леса служат местами охоты, сбора ягод и грибов.

## **Новгородская обл.**

Выдающиеся памятники истории и архитектуры сочетаются с ценными для организации зон отдыха и туризма природными ландшафтами. Зоны отдыха на Валдайской возвышенности и Старорусский курорт имеют общероссийское значение. Лечебные и рекреационные ресурсы включают в себя озера Ильмень, Селигер.

## **Калининградская обл.**

В целом, исследуемый объект пригоден для рекреационного туризма, большей частью для спортивного, весь выбранный объект имеет благоприятные условия для рекреационных мероприятий, особенно озеро Виштынецкое.

# Объекты всемирного наследия


Псковская область

Г. Псков

Псковский Кремль

Калининградская область

Куршская коса





# Новгородская область




Новгородский Детинец



Ярославово Дворище,  
Знаменский монастырь



Церковь Спаса на Передне



Перынский скит

# Геодемографическая характеристика региона:

- Численность населения региона составляет примерно 2 241 500 человек.
- Плотность населения составляет 89,3 чел/км<sup>2</sup>.
- Среднее количество русского населения в регионе составляет 718 тыс. человек, украинского населения : 20,8 тыс. человек, белорусского населения : 24,5 человек.
- В регионе большинство католиков, но встречаются мусульмане и иудеи.



# История развития района:

## ▣ Псков.

Территория Псковской области является одной из самых раннее заселённых славянами территорий в России. Первое упоминание Пскова датируется

**903** годом, когда князю Игорю привезли невесту из Пскова. **Первые поселения** – балтские и финно-угорские племена. **Первые славяне** – псковские кривичи ( **VI** век н.э.) В **X – начало XII** Псковщина

входила в состав Древнерусского государства – Киевской Руси. А с **XII** в. – в состав Новгородской

земли. Потребовалось почти еще 100 лет, что бы Новгород, подписанием Болотовского договора в 1348 признал независимость Пскова. Спустя еще полтора столетия образовалась Псковская вечевая республика.

**Псков участвовал в Северной войне**, которая стала последним крупным военным событием, затронувшим всю Россию. Сама же Псковская область была образована в 1944 году



# Новгород

Официальное упоминание Новгорода в 859 г. Через Новгород пролегал великий путь «из варяг в греки». Впервые упоминается в Новгородской летописи в связи с именем легендарного князя Рюрика.

Считается, что в VI веке на эту территорию пришли племена кривичей. В VIII пришло племя ильменских словен. Так же на территории проживали финно-угорские племена.

В Новгороде были найдены первые берестяные грамоты 11-15 веков.

Новгород был крупнейшим международным торговым городом.

С Новгородом связана жизнь и деятельность великого князя киевского Ярослава Мудрого, который княжил в Новгороде.

Присоединение Новгорода к Москве положило начало единому российскому государству. В состав Русского централизованного государства Новгород вошел в 1478 году, оставаясь при этом одним из крупных торговых и хозяйственных центров России.



# Калининград

Начиная с V века на территории нынешней Калининградской области или племени пруссов, народа, родственного нынешним латышам и литовцам. Первым из них на территории Калининградской области стал замок Бальга, основанный в 1239 году на берегу Вислинского залива. 2-го августа 1945 года во время Потсдамской конференции был подписан договор о передаче Кенигсберга и части Восточной Пруссии Советскому Союзу. В апреле 1946 года Кенигсбергская область официально вошла в состав СССР, и 4-го июля этого же года город получил новое название – Калининград. В 2005 году город отпраздновал свой юбилей - 750 лет. Калининград – молодой город, а Кенигсберг был основан на территории Пруссии, на берегу реки Преголя еще в 1255 году как рыцарский замок, впоследствии ставший столичным городом Восточной Пруссии.



# Праздники и традиции

Крупные фестивали военно-исторической реконструкции  
«Ледовое побоище», «Исаборг» и «Железный град»



Масленица



Всероссийский фестиваль воздухоплавания в  
Великих Луках



# Виды туризма в западном рекреационном районе:

Новгородская и Псковская области:

- ❑ культурно-познавательный (экскурсионный) туризм (**Музеи: Валдайский краеведческий музей; Гос. музей худ. Культуры; Пушкинский заповедник**);
- ❑ лечебно-оздоровительный туризм (**санаторий «Голубые озера» (г. Псков); курорт — Старая Русса**);
- ❑ религиозный туризм (**Никольская церковь, Троицкий собор**);
- ❑ экологический туризм;
- ❑ событийный туризм;
- ❑ детский туризм.

В Калининградской области:

- ❑ пляжный туризм (**Балтийское море**) ;
- ❑ лечебно-оздоровительный (бальнеологический) туризм (**Светлогорск**);
- ❑ культурно-познавательный (экскурсионный, событийный) туризм (**Калининград**);
- ❑ водный туризм (**Балтийское море**);
- ❑ деловой, конгресс и VIP-туризм (**Калининград**);
- ❑ круизный туризм (**Балтийское море**);
- ❑ комплексные туры с посещением Польши и Литвы.

# Материально-техническая база рекреации и туризма

**Новгородская область:**

**По данным администрации область имеет:**

- 14 лечебно-оздоровительных учреждений;
- 24 гостиницы;
- учреждения питания 10 ресторанов, 21 кафе, 2 бара, 2 закусочных;

**Из них:**

- В Новгородском районе – 1 ресторан, 2 трактира, 1 кафе;
- В Валдайском районе – 2 ресторана, 3 бара;
- Старая Русса – 1 ресторан, 2 кафе.






Гостиница «Береста Палас»




Гостиница «Интурист»



Ресторан «Тропикана»  
в Валдае

## Транспортная обеспеченность.

- Область обеспечена автомобильным, железнодорожным, авиационным и речным сообщением.
  - С Москвой осуществляется связь по Октябрьской железной дороге (Москва-Чудово-Новгород).
  - По востоку проходит железная дорога Москва-Санкт - Петербург, которая берет свое начало у Савеловского вокзала и идет через Кашин, Рыбинск на Пестово, Хвойное.
  - С Санкт-Петербургом Новгородская область связана при помощи Октябрьской железной дороги через Чудово и так же есть прямая железная дорога Новгород-Пушкино-Петербург.
  - Имеется самая крупная автомагистраль -Ленинградское шоссе, которое связывает Новгород с Москвой и Санкт-Петербургом.
- 



Ленинградское шоссе

Псковская область:

В Псковской области насчитывается 29 гостиниц и гостиничных комплексов.

Только гостиница «Рижская» имеет статус «3 звезды»



гостиница «Дружба»  
в пушкинских горах

Из всех предприятий питания города Пскова по наибольшей привлекательности можно выделить следующие: кафе «Ягуар», кафе «Мустанг», кафе «Европейская», арт-кафе «Бастион», ресторан и бар «Олимпия», ресторан и бар «Бавария».



ресторан и бар «Бавария».

ресторан-клуб «Русь»



# Транспортная система

Уровень развития транспортной инфраструктуры в Псковской области достаточно высокий. Область пересекают крупные автомобильные и железные дороги, соединяющие область с такими крупными городами как Москва, Санкт-Петербург, Рига, Таллинн, Киев. Кроме этого, в области есть два относительно крупных аэропорта, один из которых расположен в городе Великие Луки, а второй - в Пскове. Причем аэропорт в Пскове имеет международный статус, что позволяет принимать самолеты иностранных компаний. Также в области существует внутренний водный транспорт, который связывает некоторые города Прибалтики с городом Псковом и может быть использован для организации экскурсий, экологического туризма с выездом на острова Псково-Чудского озера. По плотности автомобильных дорог общего пользования с твердым покрытием Псковская область занимает 14 место среди всех регионов России.



Калининградская область:

Наиболее известными являются:

Туристические базы «Дюны», «Якорь», гостиницы «Турист»,  
"Балтиксконтурист", мотели «Балтики», «Командор», «Дейма»,  
«Россия», «Тильзитский Двор», «У Липы»

101hotels.ru



Гостиница «Куршская коса»



Тур. База «Дюна»



По рейтингу, самыми лучшими  
предприятиями питания являются:

Ресторан «Усадьба»



Ресторан «Самбия»



Ресторан «Беккер»



# Транспортная система

Транспортный комплекс Калининградской области объединяет в себе автомобильный, железнодорожный, водный, воздушный транспорт и объекты соответствующей инфраструктуры (дороги, железнодорожные станции, порты и аэропорт, пункты пропуска через государственную границу).

**Морской транспорт:** В регионе имеется единственный принадлежащий Российской Федерации на Балтийском море незамерзающий портовый комплекс. В 2008 году обеспечивалась надёжная морская связь области с Россией, работали регулярные паромные линии «Усть-Луга – Балтийск» и «Балтийск – Засниц».

**Воздушный транспорт:** аэропорт Храброво, так же в настоящее время на калининградском рынке авиауслуг представлены 9 авиакомпаний, которые обеспечивают воздушное сообщение с 11-ю аэропортами России и 21-м аэропортом стран СНГ и Европы.

**Железнодорожный транспорт :** Основным видом транспорта, связывающим Калининградскую область с остальной территорией России, является железная дорога. Протяженность железнодорожных путей общего пользования – 618 км. До 80% грузов доставляются в область железнодорожным транспортом.

**Автомобильный транспорт :** Протяженность автомобильных дорог – 4614 км. Особо крупных автомобильных дорог нет.



Аэропорт «Храброво»



паромная линия «Усть-Луга – Балтийск – Засниц»

# Потоки туристов

## Новгородская области

год	иностранцы	русские	итого
2009 год	22 907	234 868	257 775
2010 год	20 651	222 954	243 605

Рост внутренних туристских потоков в 1-м полугодии 2008 года наблюдался в Боровичском, Старорусском, Валдайском, Чудовском районах и Великом Новгороде. Наибольший рост числа туристов.

### Причины:

- связан с общим развитием сферы туризма в регионе;
- появлением новых объектов туристской инфраструктуры;
- активной работой туристской администрации области по информационному продвижению туристского потенциала региона;
- формированием новых туристских продуктов в муниципальных районах

## Псковская область

год	туристы
2009 год	239000
2010 год	250000

На сегодня основу трафика составляют туристы, самостоятельно планирующие программу своего пребывания в регионе. На организованные группы, программа которых сформирована туроператорами. Подавляющее большинство визитов в Псковскую область совершается одиночными туристами и малыми группами. 44,9% приходится на группы, состоящие из двух человек, 31,9% — одиночные визиты. В течение года социологи провели более сотни замеров в основных точках концентрации туристов – в Пскове, Печорах, Изборске и Пушкиногорском заповеднике. Псковскую область посещают иностранные граждане из 65 стран мира. Основную часть иностранных туристов представляют граждане Латвии, Эстонии, Литвы, Белоруссии, Украины, Финляндии, Германии, Швеции.

# Калининградская область

Диаграмма 1. Динамика въездного туризма в 2005 - 2008 гг.

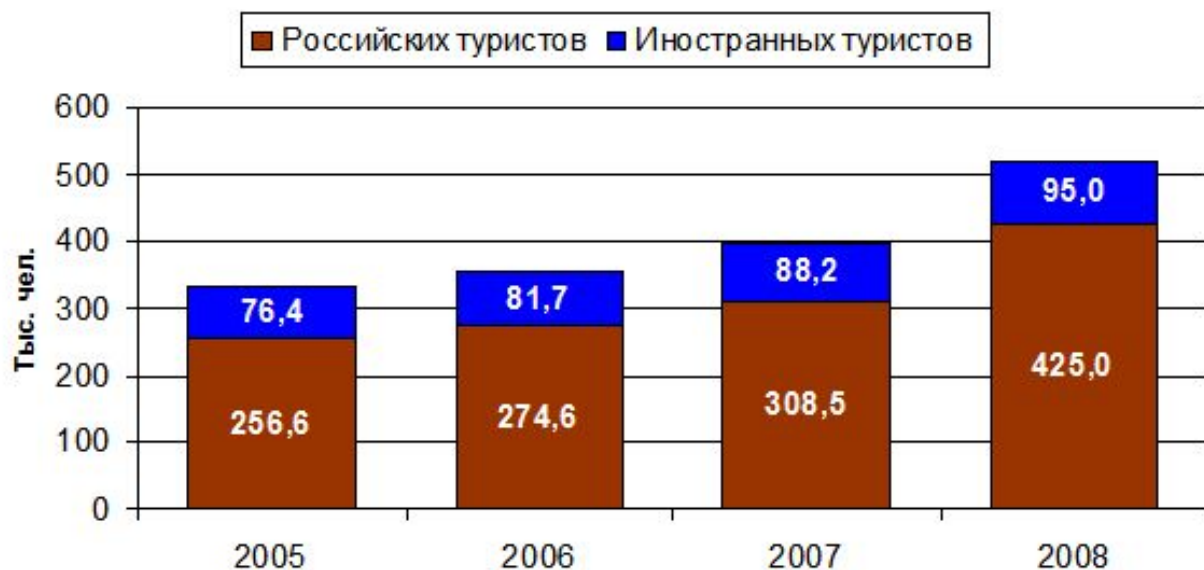
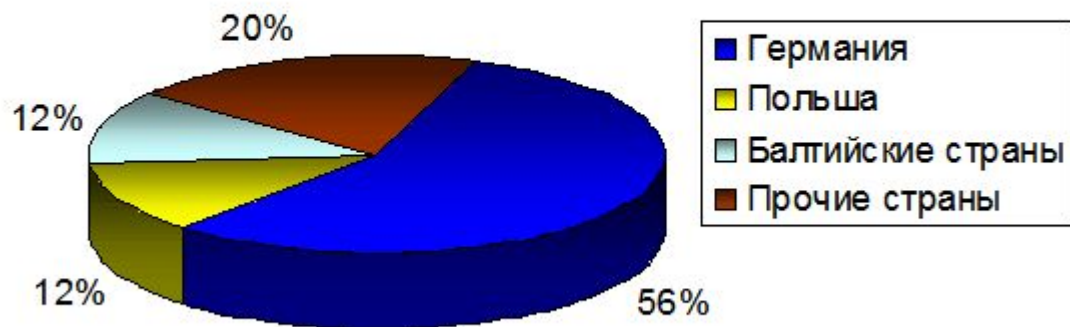


Диаграмма 2. Структура въездного иностранного туризма



# Политическая и социально-экономическая обстановка

## Новгородская область:

### СОЦИАЛЬНО-ПОЛИТИЧЕСКИЕ УСЛОВИЯ РЕГИОНА:

- Политическая стабильность
- Наличие рынка рабочей силы, не требующей специальной подготовки;
- Благоприятная экологическая ситуация;
- наличие рынка высококвалифицированной рабочей силы, ранее занятой на предприятиях ВПК;
- сложившаяся система обслуживания бизнеса;

## Псковская область:


- Политическая нестабильность;
- Экономическая нестабильность (низкий денежный доход);

## Калининградская области:

- Политическая и экономическая стабильность

# Вывод

В целом регион имеет большие перспективы в развитии рекреации и туризма:

- Он богат историко-культурными памятниками;
  - Имеет богатую историю развития;
  - В этом регионе благополучное экологическое состояние;
  - Климатические условия благоприятные, мягкие;
  - Регион граничит с некоторыми европейскими странами, что сильно влияет на потоки туристов в регион;
  - Полностью инфраструктура развита хорошо, имеется широкий потенциал в перевозках и транспортировке.
  - Достаточно рекреационных ресурсов, чтобы развивать туризм в регионе.
  - Некоторые части региона входят в объекты всемирного наследия, что увеличивает интерес туристов.
- 



## Минусами является:

- Поток негативной информации в зарубежных средствах массовой информации о России, как стране, неблагоприятной для туризма;
  - Существует проблема нехватки гостиничных номеров и малых гостиниц среднего класса, категории 3 звезды;
  - Недостаток квалифицированных кадров;
  - В Псковской области политическая и экономическая нестабильность.
  - Пожары, которые происходят в сезон, когда самый большой поток туристов.
- 