



Заповедники России



КЛАСС

Настрой на урок


- Мы пришли сюда учиться,
- Не лениться, а трудиться
- Работаем старательно,
- Слушаем внимательно.











Составьте по рисунку цепи питания

Физкультминут





синехвостка



ястреб-тетеревятник



Баргузинский заповедник

Был основан в 1916 г. на озере Байкал. Площадь заповедника 263 176. Его диковинка соболь, нерп и др.



широколобка большая



байкальская нерпа



росомаха



голомянка



соболь



рябчик



желтокрылка



северная пищуха



байкальский омуль







Воронежский заповедник

Был основан в 1927 г. на стыке двух областей Липецкой и Воронежской. Его площадь 31 тыс. га. Его гордость – это бобры.

розовый пеликан



кваква



кабан



кудрявый пеликан



лотос орехоносный



лысуха



севрюга




осетр русский



каравайка



колпица



Астраханский заповедник


Основан в 1919 г. недалеко от Астрахани. Его площадь 62 423 га. Его гордость птицы. Их насчитывается более 250 видов.



Кандалашский заповедник

Основан в 1939 г.
Находится в Мурманской области у Полярного круга его задача охрана морских птиц. Гага(морская утка) – основное богатство заповедника.


Государственные природные заповедники и парки Южного Урала



Ильменский государственный заповедник



Ильменский государственный заповедник образован по декрету В. И. Ленина 14 мая 1920 г. По своей площади (30,4 тыс. га) он занимает 34-е место среди заповедников страны.



лебедь-кликун

орел-могильник

ласка

аполлон

глухарь

рысь

росянка круглолистная

большой суслик

гвоздика иглолистная

башмочок крупноцветковый

ятрышник шлемоносный

ирис сибирский


ветреница пермская

«Аркаим»




В 1987 году в долине реки Большая Караганда археологи обнаружили — городище Аркаим, поразившее с воей архитектурой. В 1991 г. территория объявлена — заповедником. В музее-заповеднике «Аркаим» обитают редкие звери и птицы, занесённые в красную книгу. Стая журавлей красавок в равнинной южной части заповедника.

«Таганай»



Находится на административной территории города Златоуста и Кусинского района. Площадь 56,1 тыс. га. «Стоголовый» памятник природы – Откликной гребень в национальном парке «Таганай». Территория парка используется для культурных целей, туризма и отдыха.

«Зюраткуль»



В 1993 г. на территории Саткинского района образован национальный парк. Он занимает высокогорную часть Южного Урала, в окрестностях озера Зюратхуль. В нём выявлено более 30 природных объектов находящихся под особой охраной. Одним из наиболее ценных памятников природы – озеро Зюраткуль.





Урок окончен!

Спасибо за внимание!

