

# Повторительно-обобщающий мультимедийный урок по географии в 11 классе.

## «Зарубежная Азия – крупнейший регион мира».

Кацендорн Владимир Юрьевич – учитель географии

МОУ – Ивановская средняя общеобразовательная школа  
Баганского района Новосибирской области

## Цели:

Образовательные - обобщить материал по Зарубежной Азии, проверить знания по теме.

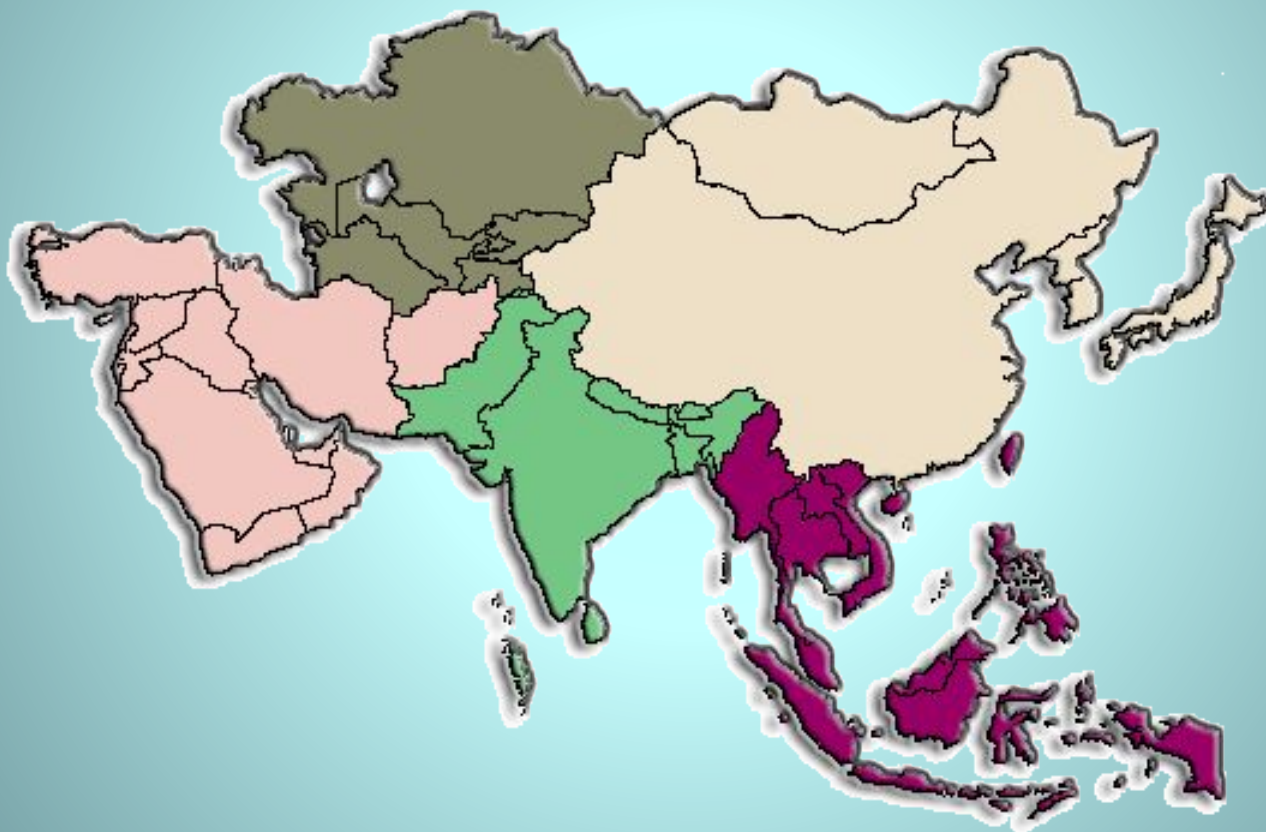
Воспитательные – показать многообразие культур, религий, народов; необходимость толерантного отношения к другим этносам.

Развивающие – умение обобщать разнообразный материал, делать выводы и заключения.

## План урока

1. Знакомство с целями и планом урока
2. Просмотр презентаций и беседа
3. Тест по Азии
4. Взаимопроверка и подведение итогов

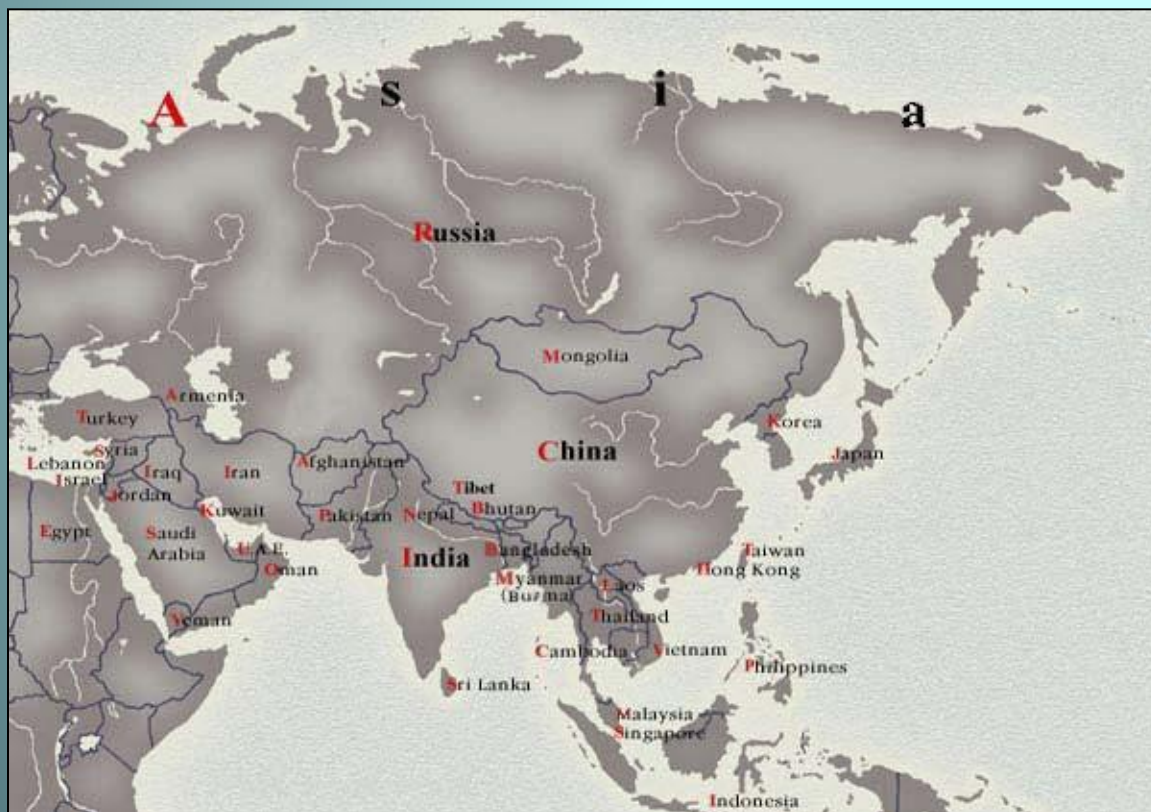
# ЗАРУБЕЖНАЯ АЗИЯ



# ОБЩАЯ ХАРАКТЕРИСТИКА

Площадь - **27,7** млн. кв. км

Население - **3,7** млрд. человек



Политическая карта  
Зарубежной Азии  
насчитывает **38**  
суверенных  
государств



# МНОГООБРАЗИЕ СТРАН АЗИИ

- По размерам территории

## Страны –гиганты

(более **3** млн.кв.км)

Китай, Индия

## Большие страны

(**0,5 - 2,2** млн.км)

Саудовская Аравия,  
Монголия, Пакистан,  
Иран, Турция

## Средние страны

(**0,1-0,5** млн.кв.км)

Вьетнам, Ирак, Сирия,  
Япония, Бангладеш,  
КНДР

## Малые страны

(менее **0,1** млн.кв.км)

ОАЭ, Шри-Ланка, Кипр,  
Кувейт, Ливан

# МНОГООБРАЗИЕ СТРАН АЗИИ

- По численности населения

Более

**100** млн.  
человек

Китай, Индия,  
Индонезия,  
Пакистан,  
Бангладеш,  
Япония

От **50** до **100**  
млн. человек

Вьетнам,  
Филиппины,  
Иран, Турция,  
Таиланд

От **20** до **50**  
млн. человек

Мьянма, КНДР,  
Ирак,  
Саудовская  
Аравия,  
Непал

Менее  
**20** млн.  
человек

Сирия, Камбоджа,  
Афганистан, Оман,  
Йемен, Кувейт

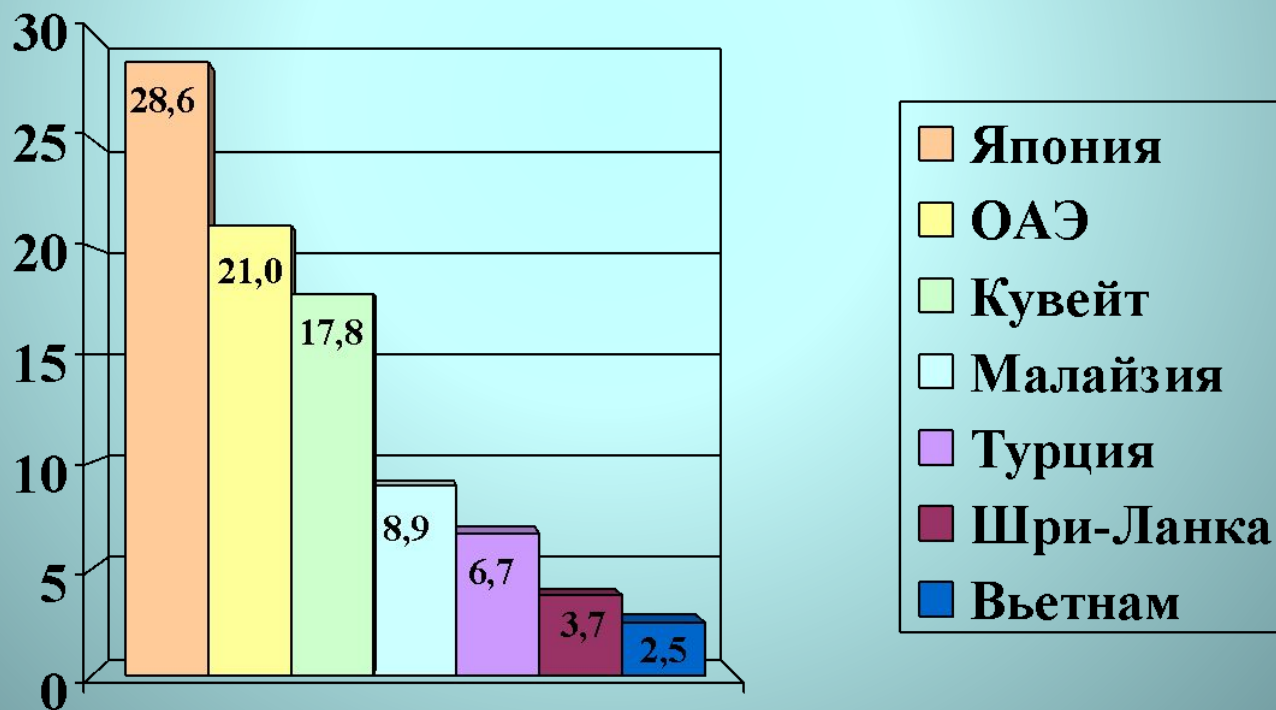
# ГЕОГРАФИЧЕСКОЕ ПОЛОЖЕНИЕ






# УРОВЕНЬ СОЦИАЛЬНО-ЭКОНОМИЧЕСКОГО РАЗВИТИЯ

**ВВП на душу населения в странах Азии (тыс.\$)**





# ФОРМЫ ПРАВЛЕНИЯ



Япония

Бутан

Иордания

Непал

Камбоджа

Таиланд

Кувейт

Бахрейн

Малайзия

Бруней

Катар

ОАЭ

Саудовская Аравия

Оман



Китай

Индия

Пакистан

Индонезия

Республика Корея

Сирия

Израиль

Филиппины

Вьетнам

# ФЕДЕРАЦИИ




Индия



Пакистан



Мьянма



Малайзия



ОАЭ

# СУБРЕГИОНЫ АЗИИ

**I Юго-Западная**

**IV Восточная  
Азия**

**Япония**

**Китай**

**Монголия**

**Республика Корея**

**КНДР**

**Вьетнам**

**Лаос**

**Бруней**

**Восточный Тимор**

**Сингапур**

**Афганистан**

**Турция**

**Йемен**

**Бахрейн**





## Вопросы

1. Какова численность населения Азии?
2. Сколько стран в Зарубежной Азии?
3. На сколько групп по численности населения делятся страны Азии?
4. Назови формы правления в странах Азии?
5. Объясни понятия «парламентская монархия», «абсолютная монархия», «республика», «федерация», «унитарное государство».



**6. Какой регион Зарубежной Азии не указан на этой карте? Назови его и перечисли входящие в него страны.**

### **Работа с картой**

**(ученики задают вопросы отвечающему)**



# **АЗИЯ**

**Выполнила Черезова Алёна, ученица 11 класса Ивановской СОШ  
Баганского района Новосибирской области. 2008 год.**

**Руководитель: учитель географии Кацендорн В.Ю.**

# Содержание работы:

- История Азии
- Религии стран современной Азии
- Типы питания
- Природно-ресурсный потенциал
- Население
- Модели социально-экономического развития





# Азия

Азия в переводе с ассирийского – восток. Прошлое Азии довольно сложное, её сформировали различные цивилизации.

Роль Азии в мире уникальна. На её бескрайних просторах возникли древние цивилизации с богатой материальной и духовной культурой. Из четырёх великих «речных» цивилизаций три сформировались в Азии, в долинах крупнейших рек Китая, Индии и Месопотамии. Здесь сложился особый вид хозяйства для которого характерна высокая трудоинтенсивность, широкое развитие ирригации.



# Религии

В Азии сложились очаги современной духовной культуры на основе религиозных и морально-этнических учений. Обычно в Азии выделяются три основных «культурных мира» - индийский, китайский, арабско-исламский.

Как видно из таблицы религии стран Азии имеют очень сложное строение. Самой распространенной религией является ислам.

Преобладающие религии	Преобладающие религиозные течения или их сочетания	Страны распространения
1	2	3
Ислам	Суннизм	Афганистан, Турция, Иордания, Катар, Кувейт, ОАЭ, Оман, Саудовская Аравия, Сирия, Пакистан, Мальдивы, Бангладеш, Индонезия, Узбекистан, Таджикистан, Туркмения
	Шиизм	Иран, Азербайджан
	Суннизм и шиизм	Бахрейн, Ирак, Йемен
Буддизм	—	Бутан, Мьянма, Камбоджа, Лаос, Таиланд, Шри-Ланка
Индуизм	—	Индия, Непал
Ламаизм	—	Монголия
Иудаизм	—	Израиль
Христианство	Православие	Россия, Армения, Грузия
	Католицизм	Филиппины
Сочетание различных религий и течений	Суннизм, буддизм и конфуцианство	Малайзия, Бруней
	Православие и суннизм	Кипр
	Буддизм, даосизм и конфуцианство	Китай, Вьетнам, КНДР, Южная Корея, Сингапур
	Синтоизм и буддизм	Япония
	Шиизм, суннизм и христианство	Ливан
	Суннизм и православие	Казахстан, Киргизия



# Типы питания

Типы питания	Ареалы распространения	Источники калорий	Источники протеина
I. Пшеничный	Среднеевропейский	пшеница, картофель, сахар, мясо, растительное масло	мясо, молочные продукты
	Западно-Индостанский	пшеница, просо, сорго, ячмень, рис	горох, чечевица и другие бобовые
	Средиземно-морско-Переднеазиатский	пшеница, кукуруза, ячмень, животные и растительные жиры	мясо, бобовые
II. Рисовый	Бенгальско-Бирманский	рис	горох и прочие бобовые
	Восточно-Азиатский прибрежный	рис, пшеница	рыба, соевые бобы
	Южно-Китайский	рис, кукуруза, сладкий картофель	свинина, рыба, соевые бобы, арахис
	Малайско-Индонезийский	рис, кукуруза, сладкий картофель	рыба, соевые бобы, арахис
III. Прососорговый	Страны бассейна Индийского океана	просо, сорго, рис, маниок, кокосовые орехи	рыба, бобовые, арахис
	Северо-Китайский	просо, сорго, пшеница, кукуруза, картофель	свинина, баранина, соевые бобы, арахис
IV. Прочие	Монголо-Тибетский	ячмень	молочные продукты, баранина, козлятина
	Арктический (полярно-береговой)	животные жиры, пшеница	рыба, мясо диких животных

О многообразии населения, его культурных и бытовых традициях говорит и разнообразие типов питания жителей Азии. Из 20 типов, существующих в мире, в Азии представлено 11. Из таблицы видно, что в Азии преобладают рисовые и пшеничные типы питания.





# Природно-ресурсный

## потенциал

Азиатский регион располагает мощной ресурсной базой для промышленности и ограниченными возможностями для развития аграрного производства.

Особое значение в мировом масштабе имеют азиатские минеральные ресурсы, и в первую очередь запасы топлива и металлов. Так же в регионе значительны лесные ресурсы, ресурсы пресных вод.

Природные возможности для развития сельского хозяйства ограничены, огромные пространства Азии представлены горным, сильно расчленённым рельефом, а так же засушливыми или переувлажненными территориями. Обрабатываемые земли занимают только 1/6 территории региона, что соответствует среднемировому показателю, но в двое ниже, чем в Европе.



# Население

Зарубежная Азия – крупнейший регион мира по численности жителей. Здесь проживает более 60% мирового населения. Для Азии характерны высокие абсолютные и относительные темпы роста населения. Особенно быстро растет население в Юго-Западной Азии. Здесь же расположены и страны – «рекордсмены» по темпам роста населения: ОАЭ, Катар, Иордания.

Для Зарубежной Азии характерна крайняя неравномерность размещения населения. Подавляющая часть жителей сосредоточена всего лишь в нескольких ареалах, приуроченных в основном к долинам больших рек и крупным равнинам. Для Азии характерен очень пестрый этнический состав. Здесь проживает более тысячи народов, среди которых есть и совсем небольшие. Однонациональных стран в регионе немного. Это в основном арабские страны Юго-Западной Азии, а так же Япония, две Кореи, Бангладеш.



# Мировая деревня

Азию часто называют мировой деревней, так как именно здесь самая маленькая доля горожан. Большая часть сельских жителей сосредоточена в крупнейших странах – Китае, Индии, Индонезии. Один из азиатских парадоксов состоит в том, что на «деревенском фоне» там выросло большое количество крупных городов, в том числе и гигантов. Половина крупнейших городов мира расположена в Зарубежной Азии. Отличительная черта азиатских городов-гигантов – перенаселенность.

Абсолютный рекордсмен по степени заселенности – Сянган (Гонконг).



# Мужской регион



Зарубежная Азия – самый «мужской регион» мира, в котором сильный пол заметно преобладает. Вековые традиции и связанное с ними неравноправное положение женщины в Китае и Индии обусловили численное превосходство мужчин. Особенно резкое преобладание мужчин характерно для нефтедобывающих стран Юго-Западной Азии, что явилось результатом массовой трудовой иммиграции (в Катаре мужчины составляют 2/3 населения).





# Модели социально-экономического развития

Японская  
(восточно-азиатская)  
модель.

Социалистическая  
модель.

Китайская  
модель (модель  
третьего пути).

Экспорт  
нефти

1. Жесткое госуд-ое регулирование экономики.
2. Экспортная ориентация экономики.
3. Привлечение иностранного капитала.
4. Создание крупных национальных монополий.

Характерно использование принципов организации государственной социалистической экономики при «политическом прессинге».

Представляет собой симбиоз рыночной экономики с центральным планированием и старой политической надстройкой

Страны относящиеся к этой группе, формируют свое хоз-во на базе добычи и экспорта нефти или продуктов ее переработки.

Каждая социально-экономическая модель в Азии сочетает в себе традиционные и современные элементы.



## Тест по Азии

1. Для Зарубежной Азии характерно:

- А) является крупнейшим производителем риса, хлопка и чая.
- Б) выделяется крупнейшими запасами нефти и природного газа.
- В) две страны региона входят в «мировую десятку» по площади территории.

2. Для Зарубежной Азии не характерно

- А) то, что в период колониальной раздела мира все страны утратили независимость.
- Б) только здесь сохранились абсолютные монархии.
- В) нет стран, где большинство населения исповедует христианство.

### **3. Для населения Индии характерно**

- А) женщины по численности превосходят мужчин.**
- Б) естественный прирост в последние годы неуклонно снижается.**
- В) этническое и религиозное однообразие.**

### **4. Что характерно для Азии**

- А) здесь расположена половина крупнейших городов мира.**
- Б) здесь самая маленькая доля горожан.**
- В) большинство населения – сельские жители**

### **5. Большинство населения Азии это**

- А) женщины    Б) мужчины    В) по 50 % каждого пола**

6. В Азии проживает народов, более

А) 100    Б) 250    В) 1000

7. В Азии представлено типов питания

А) 20    Б) 11    В) 17

8. Великие «речные цивилизации» возникли на берегах рек

А) Китая и Междуречья    Б) Индии и Кореи

В) Ирана и Лаоса

9. Самой распространенной религией Азии является

А) христианство    Б) буддизм    В) ислам

10. Религиями Китая являются

А) католицизм и ламаизм    Б) протестантство и индуизм

В) конфуцианство и даосизм



# Отвѣты

1. А,Б,В    2. А    3. А,Б    4. А,Б,В

5. Б    6. В    7. Б    8. А

9. В    10. В

## **Источники:**

1. *В.П. Максаковский. Экономическая и социальная география мира. 10-11 классы. Москва «Просвещение» 2008 год.*
2. *А.П. Кузнецов «География: население и хозяйство мира» 10-11 класс  
Москва «Дрофа» 2007 г.*
3. *Интернет – фотографии.*
4. *Мультимедиа учебник «География 10 - 11 класс».*
5. *Мультимедиа учебник «География 6 - 11 класс».*
6. *Мультимедиа учебник «География 7 класс».*