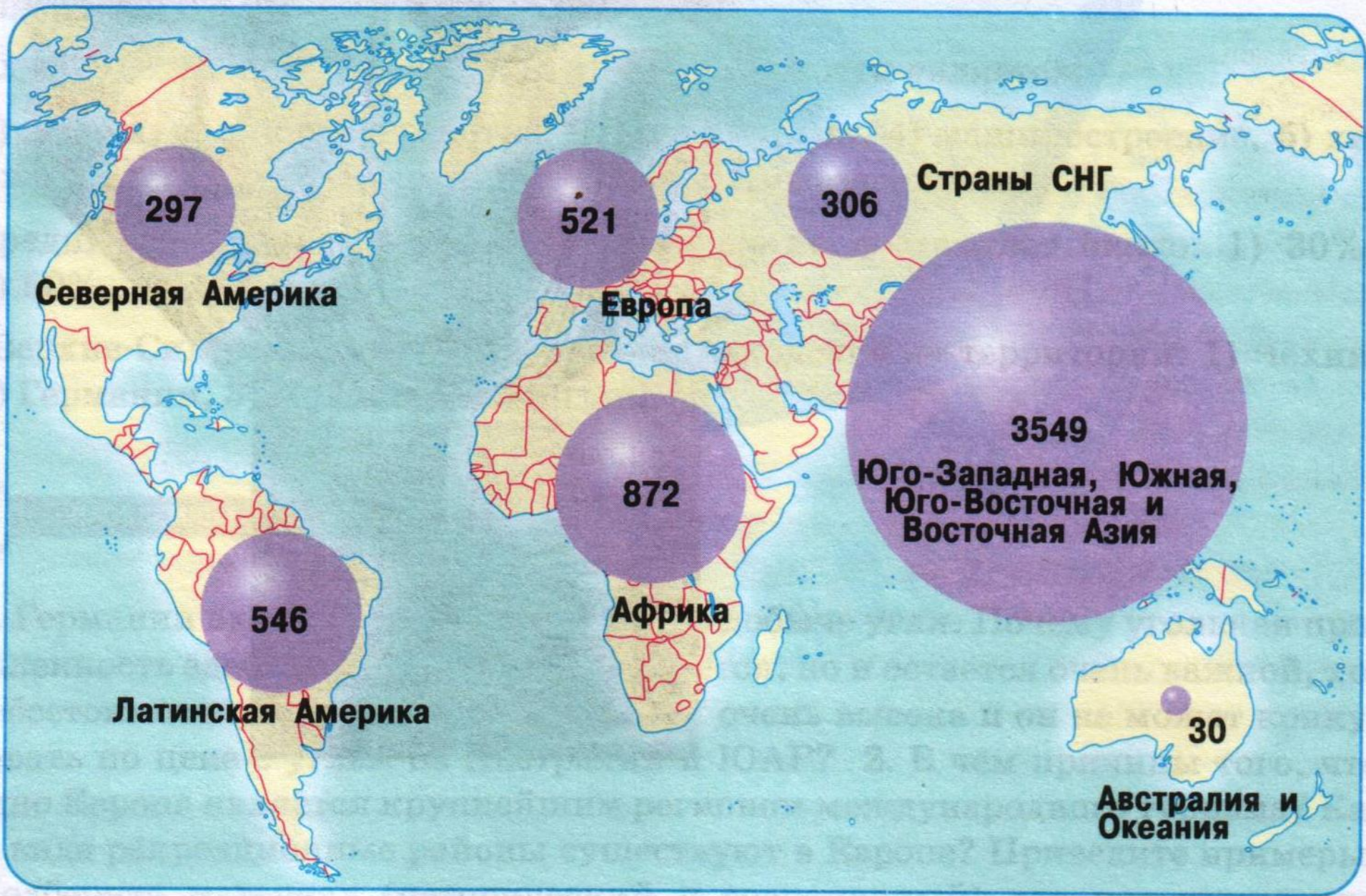


Зарубежная Азия

Это крупнейший по площади и по численности населения регион мира.

**Площадь территории составляет
27 млн.км².**

**Проживает более половины
населения мира.**



297

Северная Америка

521

Европа

306

Страны СНГ

3549

Юго-Западная, Южная, Юго-Восточная и Восточная Азия

546

Латинская Америка

872

Африка

30

Австралия и Океания

Выделяют:

Юго-Западная Азия

Южная Азия

Юго-Восточная Азия

Восточная Азия

Центральная Азия

Историко-географические области

Субрегионы	Страны
Юго-Западная	?
Центральная	МНР и автономные районы КНР
Южная	?
Юго-Восточная	?
Восточная	?






Субрегионы Азии

Регион	Площадь, тыс. км ²	Население, млн. чел
Ю-З	7034	268
Ю	4452	1344
Ю-В	4396	518
Ц	4008	56
В	11382	1353



Цифрами обозначены

- 1 ИОРДАНИЯ
- 2 Палестинские территории (Западный берег реки Иордан и сектор Газа)
- 3 КУВЕЙТ
- 4 БАХРЕЙН
- 5 КАТАР
- 6 НЕПАЛ
- 7 БУТАН
- 8 БАНГЛАДЕШ
- 9 КАМБОДЖА

-  Границы регионов
- Регионы**
-  Юго-Западная Азия
-  Южная Азия
-  Юго-Восточная Азия
-  Центральная и Восточная Азия

ИНДИЙСКИЙ ОКЕАН

**Что занимает весь север
Азии?**

Географическое положение

Север Китая и Монголии – тайга (даже участки многолетней мерзлоты)

На юге, в Индонезии и Малайзии – экваториальный климат, джунгли.

В Азии есть пустыни: Руб-эль-Хали, Гоби и т.д.)

Самое влажное место в мире (предгорья Гималаев)

Высочайшие горы

История

Древнейшие государства:

Шумер (Ирак), Хараппа и Мохенджо-Даро
(Пакистан и Индия)

Части Азии входили в состав империи
Македонского, Арабского халифата, империи
Великих Моголов, Османской империи и т.д.

В результате на карте Азии сейчас более 40
государств.

Политико-географическая ситуация

Очаги внутренней и внешней напряженности

Пестрый этнический и религиозный состав населения

Наличие многочисленных территориальных споров

Горячие точки: Ближний Восток, Индия и Пакистан, Курдистан, Шри-Ланка.

Природные ресурсы

Богатейшие минеральные ресурсы

Главное богатство – нефть

Запасы газы также велики

Нефтяные районы – Персидский залив и побережье
Южно-Китайского моря

Каменный уголь – Индия и Китай

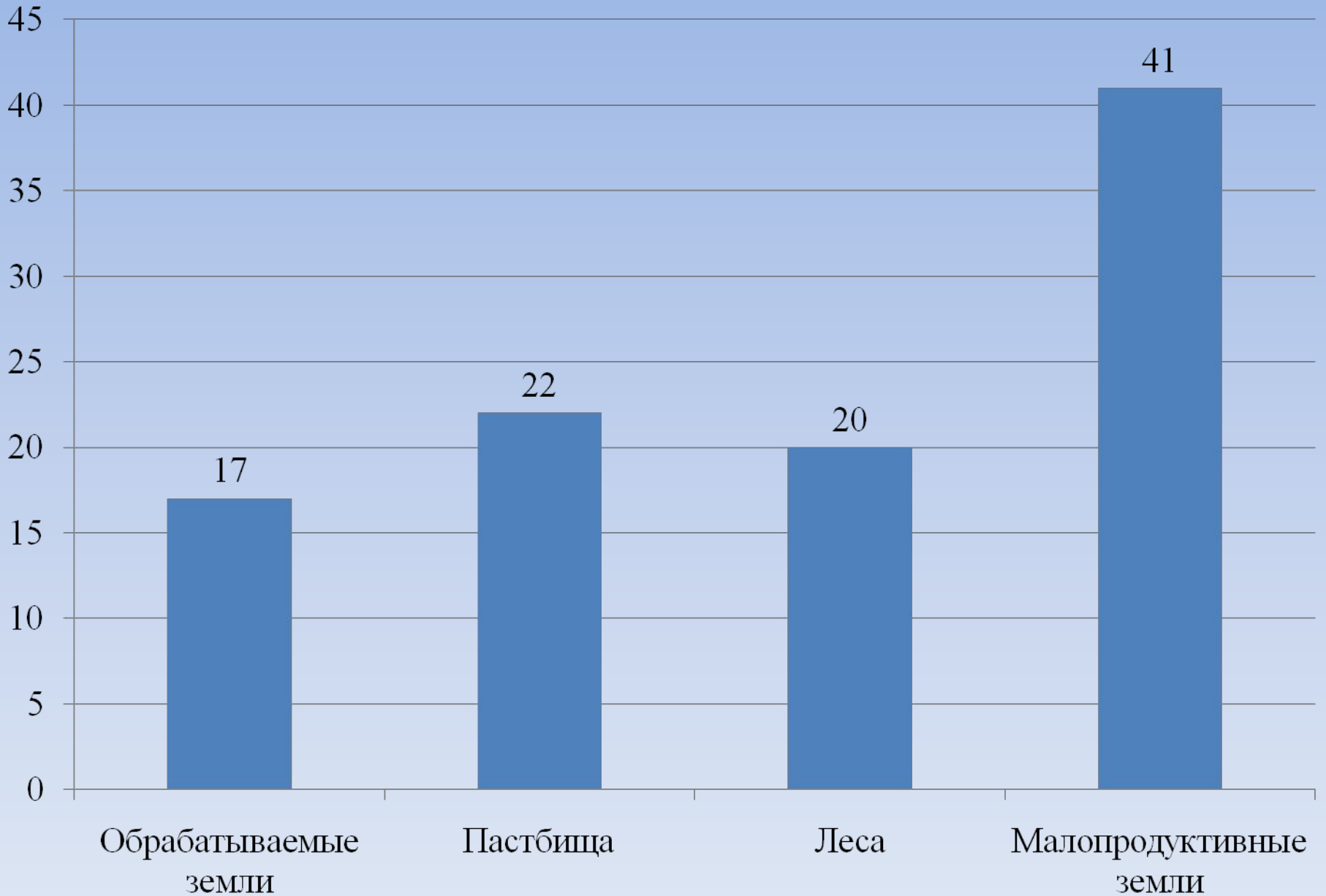
Железные и марганцевые руды – Индия

Природные ресурсы

Никелевые, Хромовые, медные руды,
бокситы

Оловянный пояс – Китай, Таиланд,
Малайзия, Индонезия (по побережью
Тихого океана)

Структура земельного фонда Зарубежной Азии (в %)



Ресурсы внутренних вод

Наиболее велики в Южной и Юго-Восточной Азии (почему?)

Внутренние области (Центральная Азия и Юго-Западная Азия) испытывают дефицит ВОДЫ

Агроклиматические ресурсы

Теплый и жаркий климат на большей части региона

Влаги во многих районах недостаточно

Это крупнейший район развития искусственного орошения

Около 75 % орошаемых земель мира расположены в Азии

Лесные ресурсы

Два лесных пояса:

Северный пояс (таежная зона Монголии и Китая)

Южный пояс (влажные экваториальные леса Юго-Восточной Азии)

Большие площади лесов в Малайзии, Индонезии, на Филиппинах, странах Индокитая

Проблема вырубки лесов!

Рекреационные ресурсы

По количеству объектов всемирного наследия Азия уступает только Европе

Приблизительно 1/5 всех объектов всемирного наследия это природные памятники

Удаленность некоторых частей Азии от Европы и Америки и беспокойная политическая ситуация в других ее частях снижает привлекательность Азии как мирового центра туризма и отдыха

Население

Численность населения существенно превышает 3 млрд. человек

6 крупнейших стран по численности: Индия, Китай, Индонезия, Пакистан, Япония, Бангладеш

Несколько десятков миллионов человек: Вьетнам, Республика Корея, Филиппины, Мьянма, Таиланд

Темпы роста достигают 20 промиллей

Спокойная демографическая ситуация: Китай и Япония

Население

Проживает более тысячи народов

Население говорит более чем на 500 языках (9 языковых семей)

Только Юго-Западная Азия (арабские страны) имеют более однородный этнический состав

Одна из самых многонациональных стран мира – Индия (более 150 народов)

Религия

Родина трех мировых религий

Христианство и ислам – Ближний Восток

Буддизм – Северная Индия

Католичество распространено в Филиппинах, Ливане, Республике Корея

Ислам – Юго-Западная Азия

Буддизм – Южная, Юго-Восточная, Восточная и Центральная Азия

Религия

Государственная религия буддизм –
Монголия

Даосизм и конфуцианство – Китай

Индуизм и сикхизм – Индия

Синтоизм - Япония

Распределение населения

Плотность населения в Бангладеш более 800 чел на км².

Остров Ява (Индонезия) – более 2000 чел на км².

Почти нет населения – лесные районы Юго-Восточной Азии, пустыни Юго-Западной Азии, высокогорья Гималаев и Тибета

Монголия – наименьшая плотность населения в Азии

Крупнейший город мира – Токио

Уровень урбанизации – от низкого до среднего (минимум Афганистан), кроме Израиля, Японии, стран Персидского залива

Государства Зарубежной Азии с наибольшей плотностью населения (2007 г.) (чел на 1 км²)

Юго-Западная Азия		Южная Азия		Юго-Восточная Азия		Восточная Азия	
Гос-во	Плотность населения	Гос-во	Плотность населения	Гос-во	Плотность населения	Гос-во	Плотность населения
Израиль	332	Бангладеш	1035	Филиппины	296	Корея	487
Ливан	377	Индия	344	Вьетнам	257	Япония	338
		Шри-Ланка	306				

Хозяйство

Одна из самых развитых стран мира –
Япония

Одна из самых бедных стран мира –
Афганистан, Бутан, Непал

Юго-Западная Азия

Пустыни и полупустыни

Сухой климат

Запасы нефти и газа огромные (где?)

Нефтедоллары

Изменился уровень жизни, облик страны, развитие городов

Одностороннее развитие

Добывающая и обрабатывающая промышленности

Туризм

Финансовый центр, развлечения – Бахрейн

Юго-Западная Азия

Особое положение у Турции

Объекты всемирного наследия – Троя (Турция), Пальмира (Сирия), Персеполис (Иран), Баальбек (Ливан), Пафос (Кипр)

Старые кварталы Иерусалима

Восточная Азия

Незаметные на мировой арене – Монголия и КНДР

Остальное – стремительно развивающийся регион (Азиатско-Тихоокеанский регион)

Тон и темп развитию региона задают Япония, Китай, Корея, Тайвань)широкий спектр продукции машиностроение)

Восточная Азия

Объекты всемирного наследия – Великая китайская стена, императорский дворец Гугун, комплекс дворцов и храмов в Киото

Южная Азия

Отсталые страны – Бутан, Непал, немного богаче Бангладеш

Экономические лидеры – Индия, Пакистан

В целом это аграрный район

Экспортная продукция – джут, чай, пряности, каучук

Промышленность – Индия, Пакистан

Обрабатывающая промышленность – металлургия, химия, машиностроение

Индия и Пакистан – атомные державы

Южная Азия

Объекты всемирного наследия – город Махенджо-Даро (Пакистан), мавзолей Тадж-Махал в Агре, храмовый комплекс Кхаджурахо (Индия) и долина Катманду (Непал), национальный парк Казиранга (Индия), национальный парк Сагарматха (Непал)

Юго-Восточная Азия

Крупнейший рисоводческий район мира

Индонезия, Таиланд – в пятерке производителей риса

Главное богатство нефть и олово

Добывающая промышленность, развивается обрабатывающая

Появились страны НИС (Корея, Тайвань, Сингапур, Малайзия, Таиланд)

Близки к НИС – Филиппины, Индонезия

Организация АСЕАН

АТР

Юго-Восточная Азия

Объекты всемирного культурного наследия –
храмы Ангкор (Камбоджа), Борободур и
Прамбанан (Индонезия)

Национальные парки островов Комодо и
Суматры (Индонезия)

Место находки ископаемых остатков
питекантропа на острове Ява