
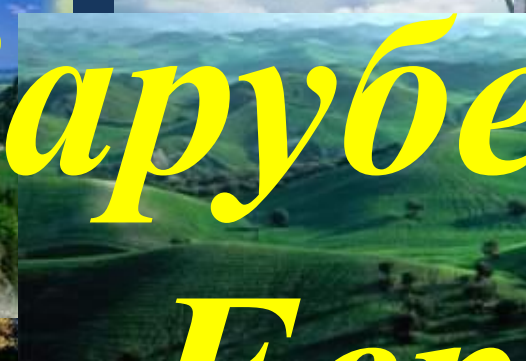


Зарубежная Европа



5,4 млн км²

500 млн чел

Зарубежная Европа



**Более
40 суверенных
государств**



- **Один из очагов мировой цивилизации**
- **Родина Великих географических открытий**
- **Родина промышленных переворотов**
- **Родина городских агломераций**
- **Родина международной экономической интеграции**



Экономико-географическое положение Европы.



Особенности
ЭГП

Приморское
положение

Компактность
территории

Отсутствие крупных
природных
препятствий, изрезанность
берегов

Вывод

:
ЭГП благоприятствует
торговым
связям со всеми странами мира,
использованию богатств
морей...

Регионы Зарубежной Европы

ЗАРУБЕЖНАЯ ЕВРОПА

СЕВЕРНАЯ ЕВРОПА

Великобритания
Дания
Ирландия
Испания
Латвия
Эстония
Норвегия
Финляндия
Швеция

ЗАПАДНАЯ ЕВРОПА

Австрия
Бельгия
Германия
Люксембург
Нидерланды
Франция
Швейцария

ВОСТОЧНАЯ ЕВРОПА

Болгария
Венгрия
Польша
Румыния
Словакия
Чехия

ЮЖНАЯ ЕВРОПА

Албания
Босния
и Герцеговина
Словакия
Хорватия
Югославия
Греция
Испания
Италия
Македония
Мальта
Португалия

(Максаковский В.П.)



НАТО

**(Североатлантическая
договорная
организация)**

- **Военный союз членами которого являются в основном страны Европы, а также США и Канада.**
- **Создавалась как организация для сплочения западноевропейских стран под командованием США против СССР и его союзников.**
- **Основой организации является договор о коллективной обороне в случае нападения на любое из государств-членов.**



Европейское Экономическое сообщество (Евросоюз)

- Объединение 27 европейских государств, подписавших *Договор о Европейском союзе* (Маастрихтский договор).
- Уникальное международное образование: сочетает признаки международной организации и государства, но формально не является ни тем, ни другим.
- Не является субъектом международного публичного права, однако имеет полномочия на участие в международных отношениях и играет в них немалую роль.



Совет Экономической Взаимопомощи (СЭВ)

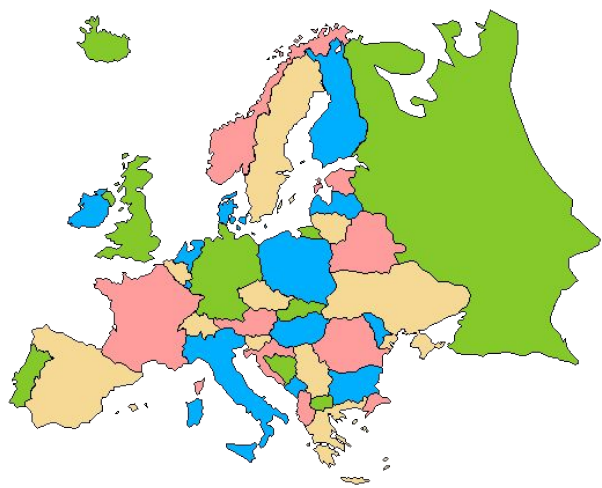
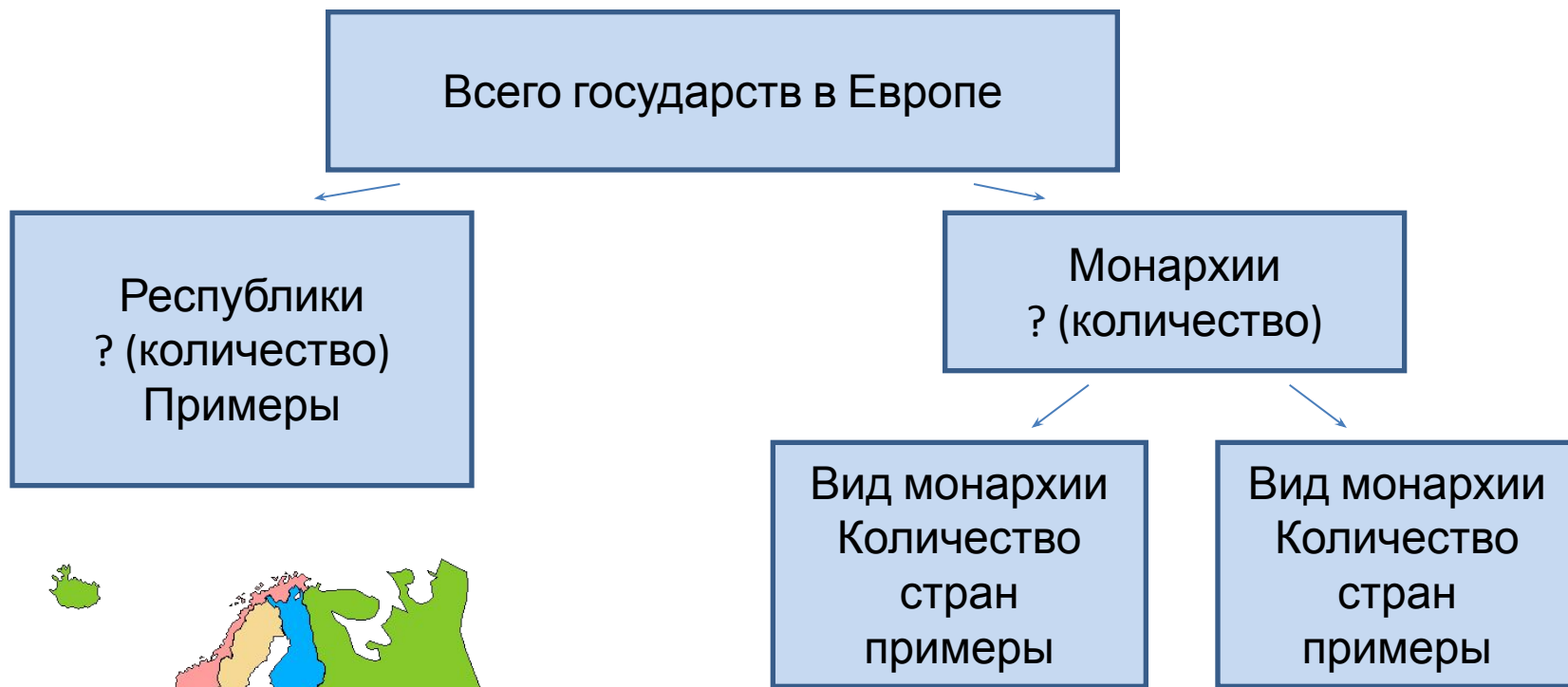
- Межправительственная экономическая организация, созданная по решению экономического совещания представителей Болгарии, Венгрии, Польши, Румынии, СССР и Чехословакии.
- СЭВ создан в **1949** году, но по-настоящему активная его деятельность началась около **1960** г., когда руководство СССР пыталось сделать СЭВ своего рода социалистической альтернативой ЕЭС.
- Формально СЭВ был распущен в 1991.
- Штаб-квартира СЭВ находилась в Москве.

Изменения на политической карте Европы в XX веке.



Проанализируйте карты. Какие видимые изменения произошли на политической карте Европы с 1914 по 1938 г. Сравните карту Европы 1938 года с современной политической картой мира в атласе и найдите не менее 4-х изменений.

Задание: используя материал учебника на странице 6 составьте схему



Микрогосударства Европы

- Люксембург
- Андорра (468 км²)
- Мальта (316 км²)
- Лихтенштейн (Княжество Лихтенштейн)(157км²)
- Сан-Марино (61 км²)
- Монако (1,95 км²)
- Ватикан (0,44 км²)
- Суверенный Мальтийский орден (сегодняшняя территория древнего государства - всего один особняк в Риме)



Полезные ископаемые

минеральные

истощены, привозные.



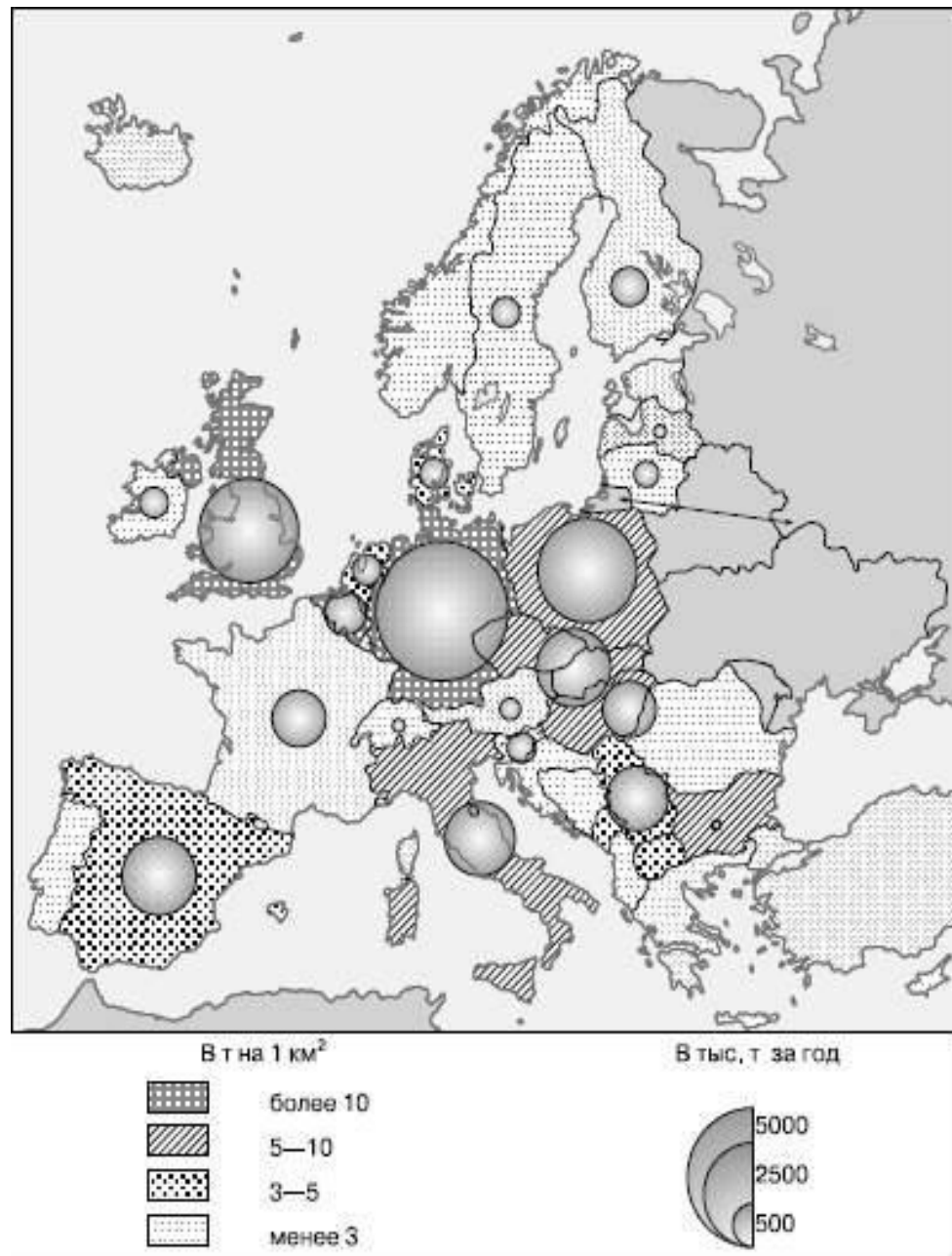
уголь	Германия, Великобритания, Польша
Нефть и газ	Великобритания, Норвегия
Железная руда	Швеция, Венгрия, Бельгия
Алюминиевые руды	Франция, Греция
Каменная соль	Польша
Сера	Франция, Польша

Другие природные условия и ресурсы:



лесные	Финляндия, Швеция «Финляндия без леса, что медведь без шерсти»
водные	Северная и восточная Европа
земельные	Западная, восточная и южная Европа
агроклиматические	Кроме северной Европы – культуры умеренного пояса и теплолюбивые культуры
рекреационные	повсеместно

Экологическая ситуация. Охрана природы.







Домашнее задание

- Прочитать текст учебника, с.6-10
- Сообщения:
 - Карликовые государства Европы
 - Объекты Всемирного наследия на территории Европы

