



# АВСТРИЯ ÖSTERREICH

Автор: *Скрипник Нина  
Николаевна,  
учитель немецкого языка СОШ п.  
Пола*



Государственное устройство:

парламентская республика во главе с федеральным президентом

Площадь:

83 855 км<sup>2</sup>

Население:

7,6 млн человек

Столица:

Вена

Географическое положение:

внутреннее

государство в южной части Центральной Европы

Валюта:

ЕВРО


Государственный язык:

немецкий

# АВСТРИЯ – федеративная республика, состоящая из 9 федеральных земель

1. Бургенланд
2. Каринтия
3. Нижняя Австрия
4. Верхняя Австрия
5. Зальцбург
6. Штирия
7. Тироль
8. Форарльберг
9. Вена






# ВЕНА WIEN

(415 кв. км, 1 515 666 жителей)

**Вена** – федеральная земля на востоке республики, основным городом которой является столица Австрии – Вена. Именно Вена, сказочный город на «голубом Дунае», сосредоточила в себе главные достопримечательности федеральной земли и страны в целом. Законодательница музыкальной моды, она продолжает традиции, заложенные великими композиторами: Глюком, Гайдном, Моцартом, Бетховеном, Шубертом. Особое место в сердцах венцев занимает Иоганн Штраус, признанный «король вальсов». Вена - центр торговли, музыкальных и кинофестивалей, Символами города являются: *собор святого Стефания (Штефансдом)*, который строился с 12 по 15 век, *бронзовая скульптура Штрауса* в городском парке, грандиозное 67-метровое *Колесо обозрения* в природном парке «Пратер», построенное в 1897 году к открытию всемирной выставки.

# Символы города Вена: Штефансдом и Колесо обозрения



# Форарльберг Vorarlberg





( 2 601 км2, 305 615 жителей )

Федеральная земля Форальберг расположена на западе страны и является самой маленькой по площади.

Жители говорят по-алемански ( немецкий диалект, возникший на основе измененного швейцарского и швабского). На границе с Тиролем на Боденском озере находится столица этой земли – город Брегенц (26 000 жителей). С древних времен он известен как место торговли и международных фестивалей.

Но истинным коммерческим центром и самым густонаселенным городом Форальберга считается Дорнбирн с его 40 тысячами жителей.

# Величественные горы Форарльберга



# ТИРОЛЬ

## TIROL

(12 648 км2, 586 139 жителей)




Тироль – одно из самых известных мест отдыха мира, с его живописнейшими горами и лесами, зимними видами спорта и альпинизмом, старыми крестьянскими дворами в обрамлении сказочных ландшафтов, народными танцами, костюмами и музыкой духовых оркестров.

Иннсбрук – столица земли, расположен в центре горного массива в долине реки Инн. Река с давних времен является важной водной транспортной артерией, соединяя Австрию с Германией и Италией, восток и запад. Как символ этой объединяющей народы функции на гербе города изображен мост. Символ города – Старая ратуша.



# Иннсбрук – излюбленное место горнолыжников и альпинистов



# ЗАЛЬЦБУРГ SALZBURG


(7 154 кв. км, 441 842 жителей)

С древних времен здесь добывали соль, что и дало название федеральной земле и и главному городу.

Основные отрасли экономики: продуктивное сельское хозяйство, строительная индустрия, туристический и оздоровительный бизнес.



# Пейзажи Зальцбурга – сама музика



# Зальцбург – город Моцарта

Город – настоящая «Мекка» для поклонников великого композитора. В январе – международный музыкальный фестиваль «Неделя Моцарта», в апреле – пасхальные концерты, в июне – оркестровые фестивали и встречи в Культурном центре, в октябре – Дни культуры и концерты в Зальцбургском замке, театральные представления и народные празднества – вот далеко не полный перечень богатой и разнообразной культурной жизни этого великолепного города.



# Штирия Steiermark



(16 386 кв. км, 1 187 512 жителей)

Штирию называют из-за лесов, которые покрывают половину территории. Вторая половина занята лугами, виноградниками. Столица земли, город Грац, расположен на юге Австрии на берегу реки Мур. Грац (246 000 жителей) – второй по величине город Австрии. Свое имя город получил от словенского слова “gradec”- крепость. Исторический центр города – крепостное сооружение с замком на 122-метровой горе. Недалеко от замка находится символ города – 28-метровая римская башня с часами.

# Исторический центр Граца – 122-метровой высоты гора Шлоссберг



# КАРИНТИЯ


## Kärnten

(9 533 кв. км, 536 727 жителей)

**Каринтия** – самая южная земля Австрии. Австрийской Ривьерой называют столицу этой области **Клагенфурт** (85 000 жителей), окруженную более чем 200 озерами. Город очаровывает туристов романтичными фасадами и арками, живописными переулками и дворами. Символ **Клагенфурта** – фонтан Линдвурм с древними скульптурами, напоминающими легенду о возникновении города.



# Символ города Клагенфурт – фонтан дракона Линдвурм







# ВЕРХНЯЯ АВСТРИЯ OBERÖSTERREICH

(11 978 кв. км, 1 270 426 жителей)

На севере отделена долиной Дуная от Альпийских предгорий, на юге ландшафт определяется соляными залежами и известняками. Регион промышленный. Высоко развито машиностроение, химическая промышленность, здесь находятся крупные алюминиевые заводы, предприятия по выпуску синтетических волокон, целлюлозы и др. Столица земли – **Линц** – третий по величине город Австрии лежит на Дунае. Центр города – образец стиля барокко, построенный в 17-18 в.

Великолепный Дунай и Альпы  
формируют пейзаж столицы

Верхней Австрии Линца



# НИЖНЯЯ АВСТРИЯ NIEDERÖSTERREICH


( 19 170 кв. км, 1 439 137 жителей )

Нижняя Австрия по площади самая большая федеральная земля, имеет самые большие обрабатываемые площади: пашни, сады и виноградники. Столица округа – **Кремс**, один из самых красивых и древних городов на Дунае.

В 12 веке здесь была отчеканена самая старая австрийская монета – кремский пфенниг. В историческом центре сосредоточено более 400 памятников архитектуры всех эпох и стилей с 13 до 19 веков.



Кремс – один из древнейших и красивейших городов Нижней Австрии



# БУРГЕНЛАНД BURGENLAND

( 3 956 кв. км, 272 274 жителей)

Восточная федеральная земля была образована в 1921 году на основе народного референдума из приграничных немецкоговорящих областей Венгрии. Типично аграрная область, выращивающая пшеницу, кукурузу, овощи, фрукты, виноград. На этой основе хорошо развивается овощеперерабатывающая, сахарная промышленность. Главный город - *Айзенштадт*. Город связан с именем великого композитора Йозефа Гайдна, его мавзолей, музей, церковь – главные достопримечательности города.



# Богатый традициями Айзенштадт



*Все хорошее когда-нибудь  
кончается. Вот и наше  
путешествие подошло к  
концу... Пусть с вами  
останется ощущение Сказки  
и надежда на то, что ваше  
настоящее путешествие по  
Австрии еще впереди.*

