


# Земля - наш дом







# Лабораторная работа

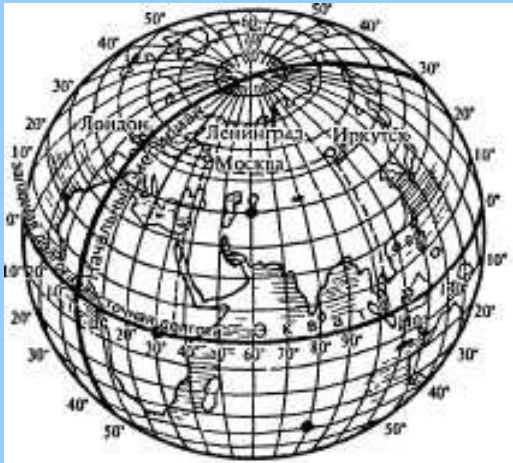

Определение экватора,  
полюсов, меридианов с  
использованием глобуса.



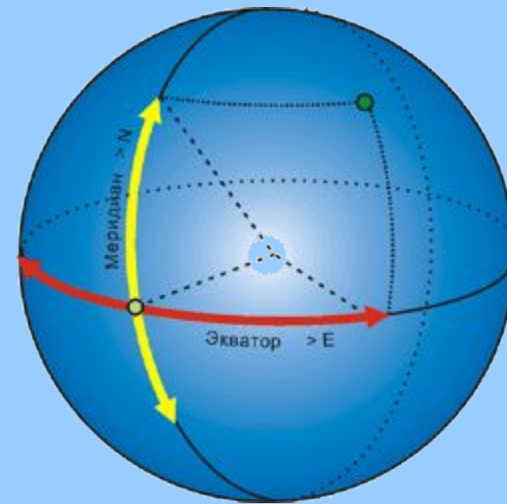
Дайте определения:  
глобус,  
экватор, меридиан.



# Определение географических координат



Определение географических координат



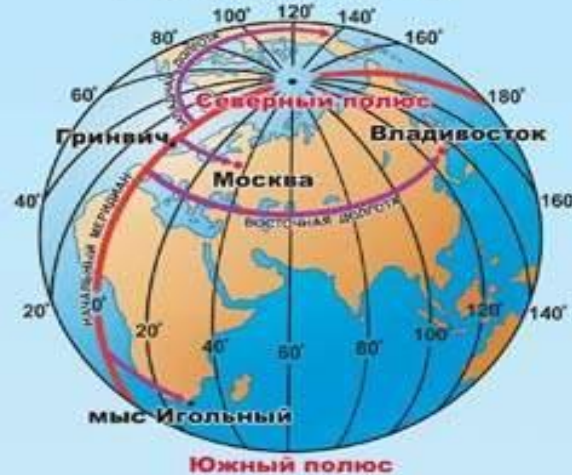
4

ГЕОГРАФИЧЕСКИЕ КООРДИНАТЫ

Параллели




Меридианы





<b>Владивосток</b>	- 43° с.ш.	132° в.д.
<b>Москва</b>	- 56° с.ш.	38° в.д.
<b>Новосибирск</b>	- 55° с.ш.	83° в.д.
<b>мыс Игольный</b>	- 35° ю.ш.	20° в.д.

Определение географических координат



# СЕВЕРОДВИНСК

1:49 000



Какой вывод вы  
можете сделать  
по лабораторной  
работе?



# Дайте определения:

- 1. Глобус.
- 2. Контурная карта.
- 3. Экватор.
- 4. Меридиан, 5. Параллель.
- 6. Географические координаты.
- 7. Широта.
- 8. Долгота, 9. Полюса.

