



Тема: Жемчужина родного края

Саратов

Выполнил: студент Геологического Колледжа СГУ им. Чернышевского
Бесхлебный Сергей

Город Саратов был основан 2 июля 1590 года князем Григорием Засекиным и боярином Фёдором Туровым на полпути между Самарой и Царицыном как сторожевая крепость для охраны южных рубежей Российского государства в царствование Фёдора Иоанновича на месте средневекового золотоордынского городища.



Своё название Саратов получил по Соколовой горе, которая называлась по-татарски «сары тау» — «жёлтая гора». Соколовая гора и сейчас является популярным местом, откуда виден почти весь город.

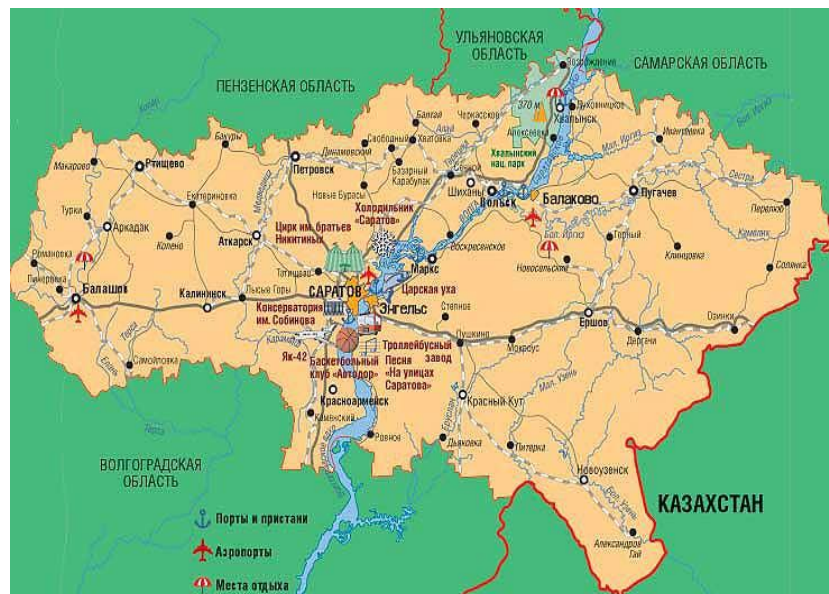


Монумент "Журавли" на Соколовой горе

Герб Саратова официально принят в 1781 году Екатериной II. На голубом фоне щита расположены три серебряные стерляди в форме виллообразного креста, при этом нижняя рыба лежит на правом боку. Знак стерляди означает, что основное богатство города — это рыбный промысел. Автором герба считают графа Франциска Санти.





Саратов расположен в 858 км к юго-востоку от Москвы, на правом высоком берегу Волги (Волгоградское водохранилище). Город протянулся вдоль Волги на 34 км.



Саратовская область - единственная в России, соединяющая в себе три географические зоны: лесостепь, степь, полупустыню. На протяжении 200 км с севера на юг области встречаются и смешанные леса, и дубрава, и степь, и перелески, и пустыня.

Набережная Волги.



База отдыха в Чардыме.

На территории области произрастает 1700 видов растений, обитает 70 видов млекопитающих, 250 видов птиц. 400 видов растений занесено в Красную книгу.

выхухоль




кабан



орлан-белохвост




степной орел



косуля



Прспект Кирова является центральной улицей города, в XIX веке его называли «Невским проспектом» Саратова. С момента закрытия движения транспорта и организации одной из первых в России пешеходной зоны по всей протяженности улицы (конец XX века) получила прозвище «Саратовский Арбат». В июле 1883 года городская дума сделала попытку переименовать Немецкую улицу именем генерала Михаила Скобелева. Но министр внутренних дел в январе 1884 года отклонил ходатайство.





После Февральской революции 1917 года Немецкая улица была переименована в улицу Республики. А в марте 1935 года улица была преобразована в проспект Кирова. Проспект Кирова начинается от площади Чернышевского, на которой расположен вход в парк Липки, пересекает улицы Радищева, Максима Горького, Вольскую и заканчивается перекрестком улицы Чапаева и одноименной с проспектом площадью Кирова.



Парк «Липки» - один из старейших и красивейших мест Саратова, положивший начало современному центру города. Закладка сада была начата в 1825 году вокруг достраивающегося собора Александра Невского. Высадив свыше тысяч саженцев липы и огородив деревянным забором, парк назвали «Александровским бульваром», а в простонародье ласково - «Липки». И хотя у ворот сада висела табличка «вход нижним чинам и собакам воспрещён», аллеи парка стали излюбленным местом людей разных сословий.

1915 год.





Возле входа в «Липки» расположена Саратовская государственная консерватория имени Л. В. Собинова, пр. Кирова, 1 — высшее музыкальное учебное заведение, один из старейших в России музыкальных вузов, основанный в 1912 году на базе музыкального училища. Третья по счёту в стране и первая в провинции. Первоначальное название — Саратовская Императорского Русского музыкального общества Алексеевская консерватория (названа так в честь наследника престола — цесаревича Алексея).




Здание консерватории было возведено в 1902 году архитектором Александром Юльевичем Ягном. Первоначально в нём располагалось музыкальное училище. Здание Саратовской консерватории было решено сделать в виде средневекового готического замка с башнями и поющими химерами на фасаде. Несмотря на свое нестандартное для современного Саратова архитектурное решение, здание консерватории прекрасно вписывается в окружающий пейзаж и является одним из символов города Саратова




Одним из главных символов современного Саратова является крупнейший в Европе автодорожный мост, соединяющий правый и левый берега Волги. Саратовский мост на момент открытия в 1965 году был самым длинным мостом в Европе (его длина — 2825,8 метров)



Среди саратовских храмов в архитектурном отношении представляют ценность Троицкий собор в стиле московского барокко (1674-1675, единственный памятник городской архитектуры 17 в.) и Покровская церковь (в 1860 построен деревянный, в 1882 - каменный храм).




Троицкий собор, ул. Московская, 6



Покровская церковь, ул. Максима Горького, 85.

В Саратове множество галерей изобразительного искусства.



Саратовский музей имени А. Н. Радищева, ул. Радищева, 39.
Современный вид



Краеведческий музей, ул.
Лермонтова, 34



Первый общедоступный музей
в России - музей Радищева.
Основан в 1885 году




Музей-усадьба
Борисова-Мусатова,
Вольская улица, 33



Дом-музей П. В. Кузнецова, ул.
Октябрьская, 56

На саратовской земле родилось немало выдающихся людей. Здесь родился и Никола́й Гаври́лович Черныше́вский (1828 - 1889) — русский философ-материалист, революционер-демократ, энциклопедист, теоретик критического утопического социализма, учёный, литературный критик, публицист и писатель.



улица Чернышевского

Саратовский государственный университет им. Чернышевского. Открыт 10 июня 1909 году как Императорский Николаевский университет.



Памятник Чернышевскому возле "Липок"



Музей-усадьба, ул. Чернышевского, 142

История победы!
80 ЛЕТ
САРАТОВСКАЯ
ОБЛАСТЬ

САРАТОВСКАЯ ОБЛАСТЬ -
РОДИНА ВЕЛИКИХ СПОРТСМЕНОВ

ИЛЬЯ ЗАХАРОВ - ПЕРВЫЙ В ИСТОРИИ РОССИЙСКИЙ ОЛИМПИЙСКИЙ ЧЕМПИОН
В ИНДИВИДУАЛЬНЫХ ПРЫЖКАХ С ТРЁХМЕТРОВОГО ТРАМПЛИНА.



История победы!
80 ЛЕТ
САРАТОВСКАЯ
ОБЛАСТЬ

САРАТОВСКАЯ ОБЛАСТЬ -
КУЛЬТУРНАЯ СТОЛИЦА ПОВОЛЖЬЯ

СОБИНОВСКИЙ МУЗЫКАЛЬНЫЙ ФЕСТИВАЛЬ - УНИКАЛЬНОЕ СОБЫТИЕ
В ТЕАТРАЛЬНОЙ КУЛЬТУРЕ РОССИИ.



История победы!
80 ЛЕТ
САРАТОВСКАЯ
ОБЛАСТЬ

САРАТОВСКАЯ ОБЛАСТЬ -
ТЕРРИТОРИЯ СПОРТА

ЕЖЕГОДНО БОЛЕЕ 10 000 ЖИТЕЛЕЙ САРАТОВСКОЙ ОБЛАСТИ ПРИНИМАЕТ УЧАСТИЕ
В ФИНАЛЬНЫХ СОРЕВНОВАНИЯХ В РАМКАХ «ЛЫЖНИ РОССИИ»



История победы!
80 ЛЕТ
САРАТОВСКАЯ
ОБЛАСТЬ

САРАТОВСКАЯ ОБЛАСТЬ -
РОДИНА ВЕЛИКИХ СПОРТСМЕНОВ

ЮРИЙ СИСИКИН - ДВУКРАТНЫЙ ЧЕМПИОН ОЛИМПИЙСКИХ ИГР ПО ФЕХТОВАНИЮ,
ЗАСЛУЖЕННЫЙ МАСТЕР СПОРТА СССР



В 1908 году в Саратове появляется трамвай. Саратовская трамвайная система, одна из старейших трамвайных систем России. Строительство трамвая в Саратове началось в августе 1907 года укладкой трамвайных рельсов по Ильинской (ныне Чапаева) улице. К этому времени в Саратове уже 20 лет работала конка



Трамвай на Набережной. 1915 год.




Александровская улица. Вид к Московской улице  MyShared
На карте

в 2016 в городе появился экскурсионный трамвай.
Он повторяет исторический Дачный маршрут, совершив круг между центром города и 10-й
Дачной.



Современный Саратов - это динамичный развивающийся город со множеством новых зданий, торговых центров и прекрасных фонтанов.



Торговый центр "Оранжевый", площадь
Орджоникидзе, 1



Фонтан у цирка им. братьев Никитиных



Торгово-развлекательный центр Тау Галерея, 3-
я Дачная улица