

Жемчужина России - Северный Кавказ

Заочное путешествие

Географическое положение

ТРАНСПОРТНО-ГЕОГРАФИЧЕСКОЕ ПОЛОЖЕНИЕ



Кавказ - обширная территория между Чёрным, Азовским и Каспийским морями площадью 440 тысяч квадратных километров.

Природные ландшафты Северного Кавказа.



Рододендроны.

Природные условия Кавказа изменяются от субтропиков на Черноморском побережье до вечных снегов и льдов Большого Кавказского хребта.

Рельеф

Северный Кавказ характеризуется значительным разнообразием рельефа, которое обусловлено разнообразием строения земной коры.



В основании территории расположены платформенные участки и область альпийской складчатости. Участки платформ выражены в рельефе равнинами Предкавказья, а складчатой области соответствуют горные хребты.

Равнины Северного Кавказа

Р

Кумо-Манычская впадина. Ширина 20 - 30 км, в центральной части суживается до 1 - 2 км.



Кумо-Манычская впадина - тектоническое желобовидное понижение, отделяющее Предкавказье от степей и полупустынь юга Восточно-Европейской равнины и соединившее Кубано-Приазовскую и Прикаспийскую низменности.

Предгорья Северного Кавказа



Окраина Лого-Наки. Адыгея.





Склон горы Машук.



Горы Северного Кавказа

Преобладающие высоты горной системы превышают 3 тысячи метров.
Здесь же находится высшая точка России - гора Эльбрус (5642 м).



Вид на район Бизенги.

Приэльбрусье.

Вулканы Кавказа.



Вулканы Кавказа считаются потухшими - горы Эльбрус, Казбек.

Климат.



Северный Кавказ характеризуется разнообразным климатом на ограниченной по площади территории выделяются три типа климата.

Местные ветры фён и бора.

Фён - тёплый, а иногда горячий ветер, исходящий с гор в долины.

Возникает чаще всего весной при



ВЫЗВ
СТЬ С

Бора - холодный северный ветер, достигающий ураганной скорости. Образуется чаще зимой, когда холодный воздух быстро переваливает

ветер,
достигающий ураганной
скорости.
Образуется чаще зимой,
когда
холодный воздух быстро
переваливает
через нив



Внезапно налетая, приводит к обледенению судов, проводов, построек. Характерен в районе города Новороссийска - «новороссийская бора».

Природные зоны.



Горный ледник Дагестана.

Природные Ресурсы.



Рекреационные ресурсы.



Туризм

Минеральные ресурсы.

Разнообразие минеральных ресурсов района обусловлено сложностью геологического строения территории. Рудные полезные ископаемые приурочены к областям новой складчатости, а топливные к платформенным областям.



Порт Махачкалы.



Новороссийск - главный нефтеналивной порт страны. А первый нефтяной фонтан был получен в России в 1864 году из скважины, пробуренной у реки Кудако на Кубани.

Агроклиматические и почвенные ресурсы.



сахарной свеклы в теплице соломой, ботвы и виноградными

Водные ресурсы.

Основной недостаток природных условий - неравномерная обеспеченность водными ресурсами. Лучше обеспечена влагой западная часть, особенно Черноморское побережье и склоны гор. Северо-восток и восток района - безводны, засушливы.



Горные реки обладают большим гидроэнергетическим потенциалом, а воды равнинных рек используются на орошение.

Население Кавказа.



Национальный состав.




Кабардинцы.




Ингуши.

Размещение населения.

Большая часть населения Северного Кавказа проживает в городах. Всего насчитывается около 100 городов. Самый крупный по численности населения город - Ростов - на - Дону - единственный на Северном Кавказе город-миллионер.



Ставрополь



Ростов-на-Дону



Краснодар



Ингушетия. Магас. Здание администрации президента.

Декоративно-художественные промыслы.



Дагестан. Дорога к аулу Кубачи, где живут мастера художественной обработки металлов: чеканка, гравировка, ажурное литьё, черневые изделия из серебра.