

Жемчужина России - Северный Кавказ

Заочное путешествие

# Географическое положение

## ТРАНСПОРТНО-ГЕОГРАФИЧЕСКОЕ ПОЛОЖЕНИЕ



Кавказ - обширная территория между Чёрным, Азовским и Каспийским морями площадью 440 тысяч квадратных километров.

# Природные ландшафты Северного Кавказа.



**Рододендроны.**

**Природные условия Кавказа изменяются от субтропиков на Черноморском побережье до вечных снегов и льдов Большого Кавказского хребта.**

# Рельеф

Северный Кавказ характеризуется значительным разнообразием рельефа, которое обусловлено разнообразием строения земной коры.



В основании территории расположены платформенные участки и область альпийской складчатости. Участки платформ выражены в рельефе равнинами Предкавказья, а складчатой области соответствуют горные хребты.

# Равнины Северного Кавказа

Р

**Кумо-Манычская впадина. Ширина 20 - 30 км, в центральной части суживается до 1 - 2 км.**




**Кумо-Манычская впадина - тектоническое желобовидное понижение, отделяющее Предкавказье от степей и полупустынь юга Восточно-Европейской равнины и соединившее Кубано-Приазовскую и Прикаспийскую низменности.**

# Предгорья Северного Кавказа



**Окраина Лого-Наки. Адыгея.**




**Склон горы Машук.**



# Горы Северного Кавказа

Преобладающие высоты горной системы превышают 3 тысячи метров.  
Здесь же находится высшая точка России - гора Эльбрус (5642 м).



Вид на район Бизенги.

Приэльбрусье.

# Вулканы Кавказа.



**Вулканы Кавказа считаются потухшими - горы Эльбрус, Казбек.**



# Климат.



Северный Кавказ характеризуется разнообразным климатом на ограниченной по площади территории выделяются три типа климата.

# Местные ветры фён и бора.

Тёплый, прогоняющий ветер, несущий с гор в долины.

Возникает чаще всего весной при




ВЫЗВ  
СТЬ С

Холодный северный ветер, достигающий ураганной скорости. Образуется чаще зимой, когда холодный воздух быстро через низ



Внезапно налетая, приводит к обледенению судов, проводов, построек. Характерен в районе города Новороссийска - «новороссийская бора».

# Природные зоны.



Горный ледник Дагестана.

# Природные Ресурсы.



# Рекреационные ресурсы.



Туризм

# Минеральные ресурсы.

**Разнообразие минеральных ресурсов района обусловлено сложностью геологического строения территории. Рудные полезные ископаемые приурочены к областям новой складчатости, а топливные к платформенным областям.**



**Порт Махачкалы.**



**Новороссийск - главный нефтеналивной порт страны. А первый нефтяной фонтан был получен в России в 1864 году из скважины, пробуренной у реки Кудачо на Кубани.**

# Агроклиматические и почвенные ресурсы.



сахарной свеклы, а также соевыми бобами и виноградными

# Водные ресурсы.

**Основной недостаток природных условий - неравномерная обеспеченность водными ресурсами. Лучше обеспечена влагой западная часть, особенно Черноморское побережье и склоны гор. Северо-восток и восток района - безводны, засушливы.**



**Горные реки обладают большим гидроэнергетическим потенциалом, а воды равнинных рек используются на орошение.**



# Население Кавказа.



# Национальный состав.




Кабардинцы.



Ингуши.

# Размещение населения.


Большая часть населения Северного Кавказа проживает в городах. Всего насчитывается около 100 городов. Самый крупный по численности населения город - Ростов - на - Дону - единственный на Северном Кавказе город-миллионер.



Ставрополь



Ростов-на-Дону



Краснодар



Ингушетия. Магас. Здание администрации президента.

# Декоративно-художественные промыслы.



Дагестан. Дорога к аулу Кубачи, где живут мастера художественной обработки металлов: чеканка, гравировка, ажурное литьё, черневые изделия из серебра.