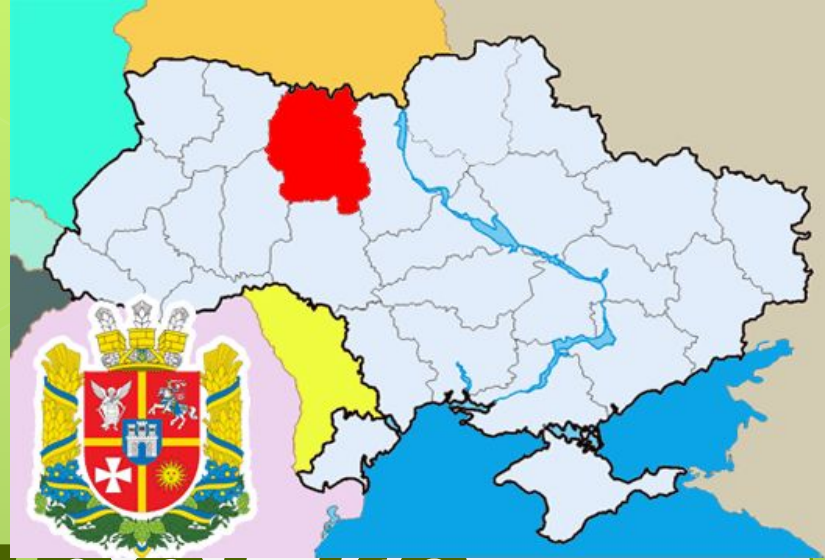


Житомирська область



Підготувала:
студентка групи Ф-33
Семенець В.П.
Перевірила: ас.
Мірошніченко А.О.

▣ *Жито́мирська область* — область на півночі України, в межах Поліської низовини, на півдні в межах Придніпровської височини. На півночі межує з Гомельською областю Білорусі, на сході з Київською, на півдні з Вінницькою, на заході з Хмельницькою та Рівненською областями України. Адміністративним центром є м. Житомир.









Герб



Прапор



Основні дані

Прізвисько: Житомирщина

Країна: Україна

Утворена: 22 вересня 1937 року

Населення: ▼ 1 260 531 (на 1.04.2014)

Площа: 29832 км²

Густота населення: 42.7 осіб/км²

Обласний центр: Житомир

Райони: 23

Міста:

обласного значення 5

районного значення 6

Райони в містах: 2

Смт: 43

Села: 1619

Селищні ради: 40

Сільські ради: 580

Рельєф

Житомирська область має вигляд хвилястої рівнини із загальним зниженням на північ і північний схід (від 280–220 м до 150 м і менше). Більша частина області (південна і південно-західна) лежить у межах Придніпровської та Волино-Подільської височин. Північно-східну частину займає Поліська низовина. На півночі області знаходиться Словечансько-Овруцький кряж із найвищою точкою 316 м над рівнем моря, крім того на території області є Білокоровицько-Топильнянський та Озерянський кряжі.

Ґрунти: на півночі — дерново-підзолисті; на півдні — чорноземи звичайні. Ліси займають площу 750,2 тис.га (2007)



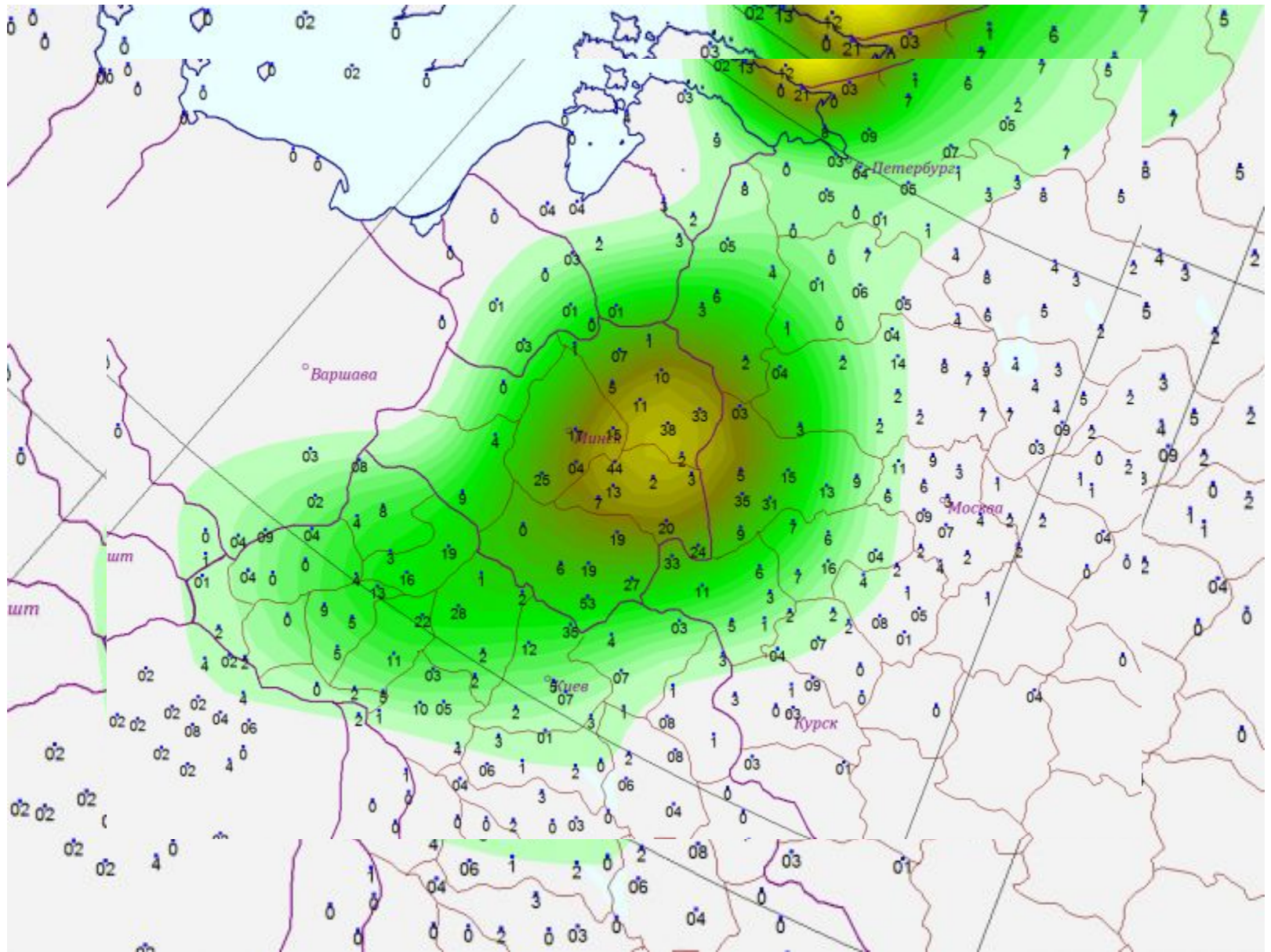
Водоймища

Територією області протікає 221 річка загальною довжиною 5366 км. Всі річки належать до басейну Дніпра. Найбільші за довжиною річки в межах області: Тетерів — 247 км, Случ (притока Горині) — 194 км, Ірпінь — 174 км, Уж — 159 км, Ірша — 136 км. На Житомирщині чимало великих озер. Найбільші з них — Чорне, Озерянське, Дуже, Дідове, Прибиловецьке — розташовані в басейні річки Уборть.



Клімат

Клімат Житомирської області помірно континентальний, з вологим літом та м'якою зимою. Середня температура січня ~ 10 °С, а в липні — близько $+20$ °С. Річна кількість опадів на півночі ~ 600 мм, а на півдні ~ 570 мм. Вегетаційний період в середньому становить 240 днів. Немало шкоди завдає господарству області таке метеорологічне явище як град (до шести днів за рік), сильні проливні дощі.



Природно-заповідний фонд

На території області існує понад 100 об'єктів і територій ПЗФ, у тому числі 10 заказників загально-державного значення, 95 заказники місцевого значення, а також близько 100 пам'яток природи, 24 парки-пам'ятки садово-паркового мистецтва та 4 дендропарки.

Центральним об'єктом ПЗФ Житомирщини є Поліський природний заповідник, створений 1968 року на півночі області на території Овруцького району. Площа заповідника сягає майже 20 тис. га.



Млин на р.
Болотниця у
Поліському
заповіднику

Олені



Корисні копалини

Є запаси будівельних пісків, пірофілітових сланців, керамічних глин і ряду інших видів мінеральної будівельної сировини, є великі поклади габро, гранітів, лабрадоритів . Присутні також рідкісноземельні елементи — ванадій, скандій, гафній, торій, які користуються значним попитом на світовому ринку. У межах Іршанського титанорудного району видобувають ільменіт (оксид титану).


Перспективним є родовище мармуру, що має рисунок надзвичайної краси, добре полірується.

В області видобувається кольоровий напівдорогоцінний камінь — берил, топаз, кварц з подальшою його обробкою та виготовленням ювелірних виробів.





Родовища корисних копалин



Головинське родовище
лабрадориту
Ємельянівське родовище граніту
Коростенське родовище граніту
Коростишівське родовище
граніту
Лезниківське родовище граніту
Іршанський титанорудний район
Миропільське граніто-гнейсове
родовище
Малотокарівське родовище
польового шпату
Федорівське титан-апатитове
родовище

Впродовж 11 місяців 2007 року обсяги промислового виробництва проти торішнього зросли на 9,3 %, що більше ніж передбачено програмою на 2007 рік на 4,3 процентних пункти.

Позитивна динаміка розвитку промисловості утримується за рахунок високих темпів приросту виробництва у:

машинобудуванні (+22,3 %, за програмою +3 %),
хімічній (+17,8 %, за програмою +5,5 %),
добувній промисловості (+16,9 %, за програмою +10,6 %),
целюлозно-паперовому виробництві (+24,8 %, за програмою +6,5 %),
оброблені деревини та виробництві виробів з неї (+12,1 %, за програмою +6 %),
виробництві неметалевої мінеральної продукції (+10,2 %, за програмою +2,5 %)
та харчовій промисловості (+6,0 %, за програмою +3 %).



Промисловість у районах і містах

Зростання обсягів промислового виробництва відбулося у 14 районах та усіх містах обласного підпорядкування.

Найбільший приріст забезпечено у Житомирському, Ємільчинському, Новоград-Волинському, Овруцькому, Радомишльському, Романівському, Ружинському і Червоноармійському районах, а серед міст — у Коростені, Малині та Новограді-Волинському



У промисловості
Житомирської
області за січень-
лютий поточного
року обсяги
виробленої продукції
збільшилися
відносно
минулорічного
періоду на 4,9%.

Загальне місце регіону за усіма напрямками оцінки



Оцінка здійснюється за середнім арифметичним суми рейтингів конкретного регіону за вісьмома напрямками соціально-економічного розвитку регіонів

	Регіони	Узагальнене місце регіону
		січень-вересень 2013 р.
Лідери	м. Київ	1
	м. Севастополь	2
	АР Крим	3
	Одеська	4
	Луганська	5
Середняки	Вінницька	6
	Донецька	7
	Полтавська	8
	Рівненська	9
	Дніпропетровська	10
	Миколаївська	11
	Запорізька	12
	Черкаська	13
	Київська	14
	Волинська	15
	Харківська	16
	Хмельницька	17
	Тернопільська	18
	Чернігівська	19
	Закарпатська	20
	Львівська	21
	Кіровоградська	22
	Аутсайтери	Житомирська
Чернівецька		24
Херсонська		25
Івано-Франківська		26

WWW.ZHITOMIR.INFO

За підсумками діяльності за січень-вересень 2012 року Житомирська область знаходиться в числі аутсайдерів серед регіонів України. Це дані офіційного моніторингу Кабінету міністрів, який на днях був опублікований на Урядовому порталі.



Основні транспортні шляхи Житомирської області

З початку 2007 року перевезено вантажним транспортом: 18,3 млн тонн вантажів, що на 16,6 % більше за торішній показник. Вантажообіг зріс на 32 % і становить 3524,3 млн тонно-кілометрів.

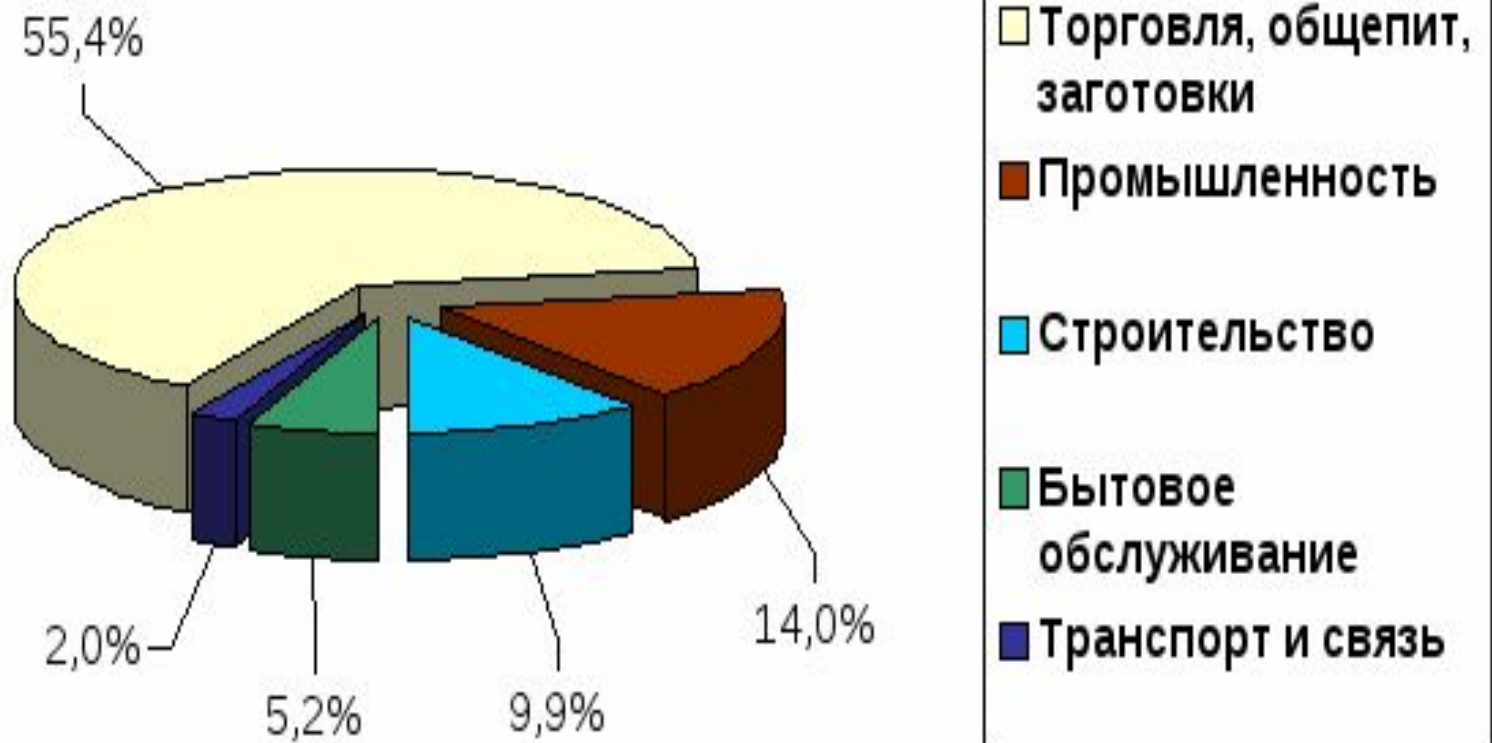
На залізниці пасажирські перевезення з початку року скоротились на 2,3 % проти торішнього періоду і склали 9,1 млн чоловік. Пасажирообіг зріс на 2,1 % і становив 1066,6 млн пасажиро-кілометрів.

Соціальна інфраструктура

В Житомирській області розвинута соціальна інфраструктура. До послуг населення розгалужена мережа об'єктів роздрібної торгівлі — понад 4 тис., близько 1 тис. підприємств громадського харчування, понад 600 юридичних та 1,5 тис. фізичних осіб-об'єктів служби побуту, 1152 клубних установи, 953 масових бібліотек, 2 театри, філармонія, 32 дитячі музичні, 6 художніх та 3 школи мистецтв, 4 парки культури і відпочинку, 4 державні і 43 музеї на громадських засадах, а також приватний Музей української домашньої ікони (м. Радомишль).

В області працює 25 вищих навчальних закладів, 931 державна та 6 приватних школи, 4 гімназії, 2 ліцеї.

Распределение малых предприятий по отраслям народного хозяйства



Уродженці

- Корольов Сергій Павлович — радянський вчений у галузі ракетобудування та космонавтики, конструктор.
- Леся Українка — українська письменниця, перекладач, культурний діяч.
- Володимир Короленко — російський та український письменник, журналіст, публіцист і громадський діяч.
- Олег Ольжич — український поет, археолог і політичний діяч, син Олександра Олеся.
- Стецюк Яків Нестерович — український письменник родом з Житомирщини; з 1945 працює у Львові.
- Ріхтер Святослав Теофілович — радянський піаніст німецького походження.
- Штаркман Наум Львович — радянський піаніст і педагог, заслужений артист РРФСР, Народний артист Росії.

та інші...

Дякую за увагу!

