



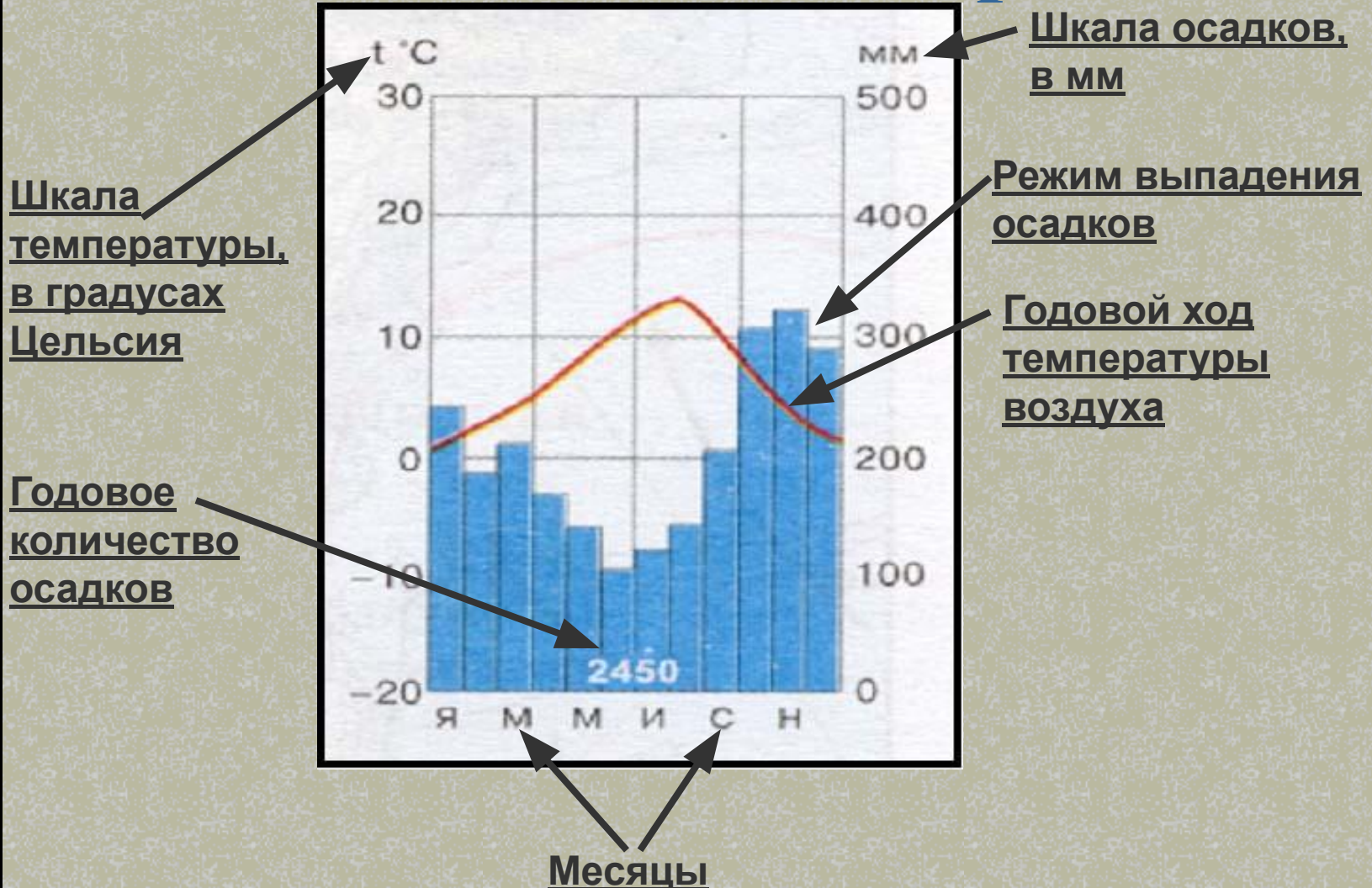
# **Значение**

**климатических диаграмм**

**в изучении типов климатов**

**(на примере умеренного пояса России)**

# Составные элементы климатической диаграммы





# План работы с климатическими диаграммами

1. Определить средние температуры января и июля; вычислить годовую амплитуду температуры.
2. Определить среднегодовое количество осадков и их режим.
3. Сделать вывод о типе климата.



# Климатическое районирование России

1

2

3

4

5

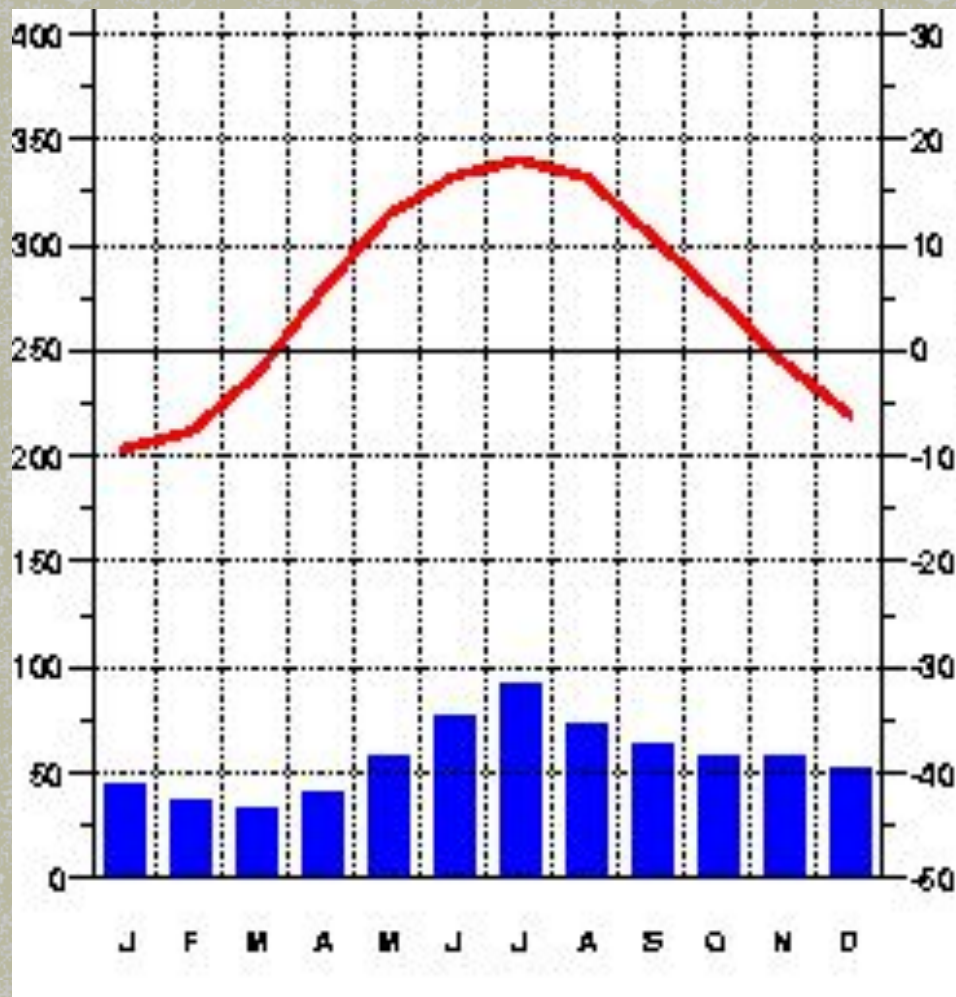


Лес  
а



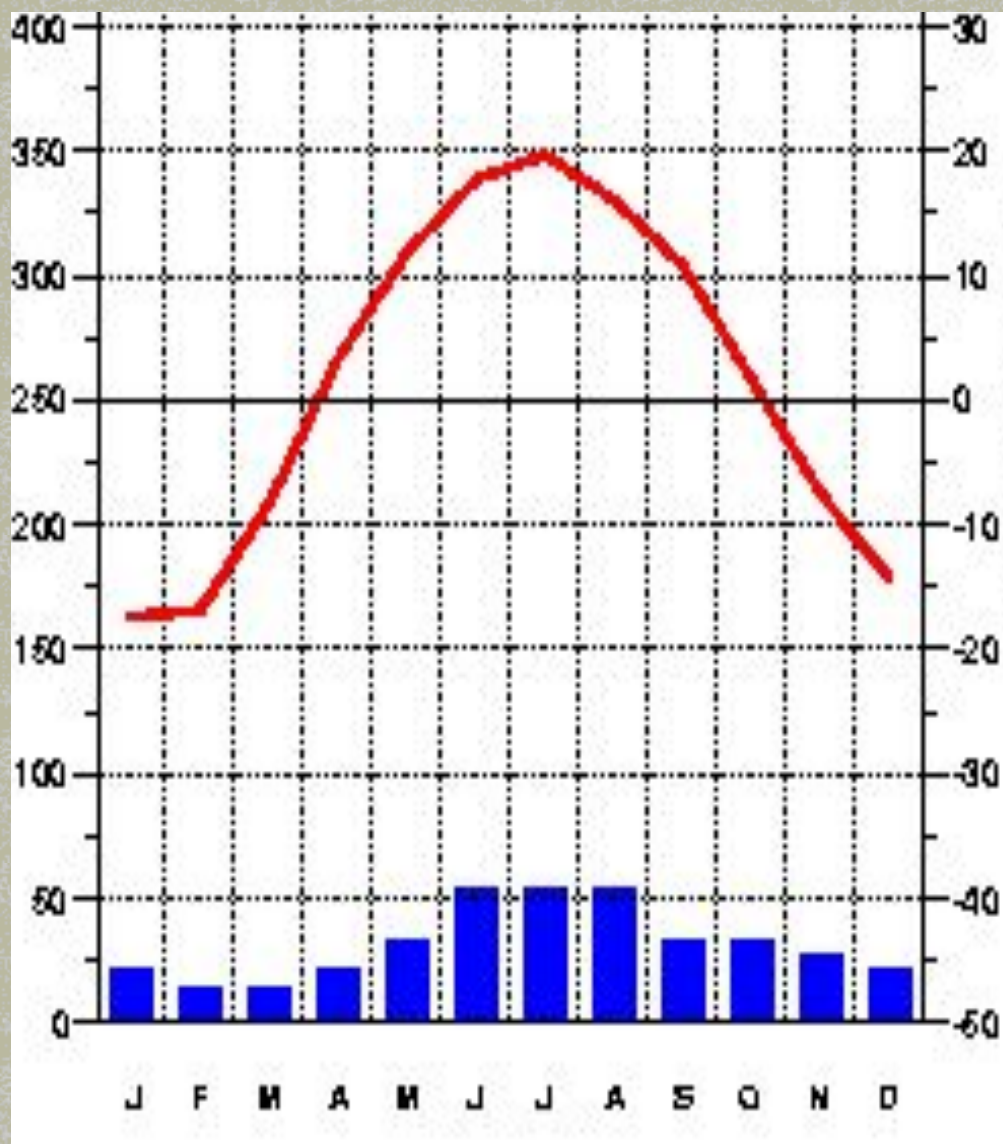
# Климатические области умеренного пояса с соответствующими климатограммами

## 1. Область умеренно континентального климата



Климатическое  
районирование

## 2. Область континентального климата

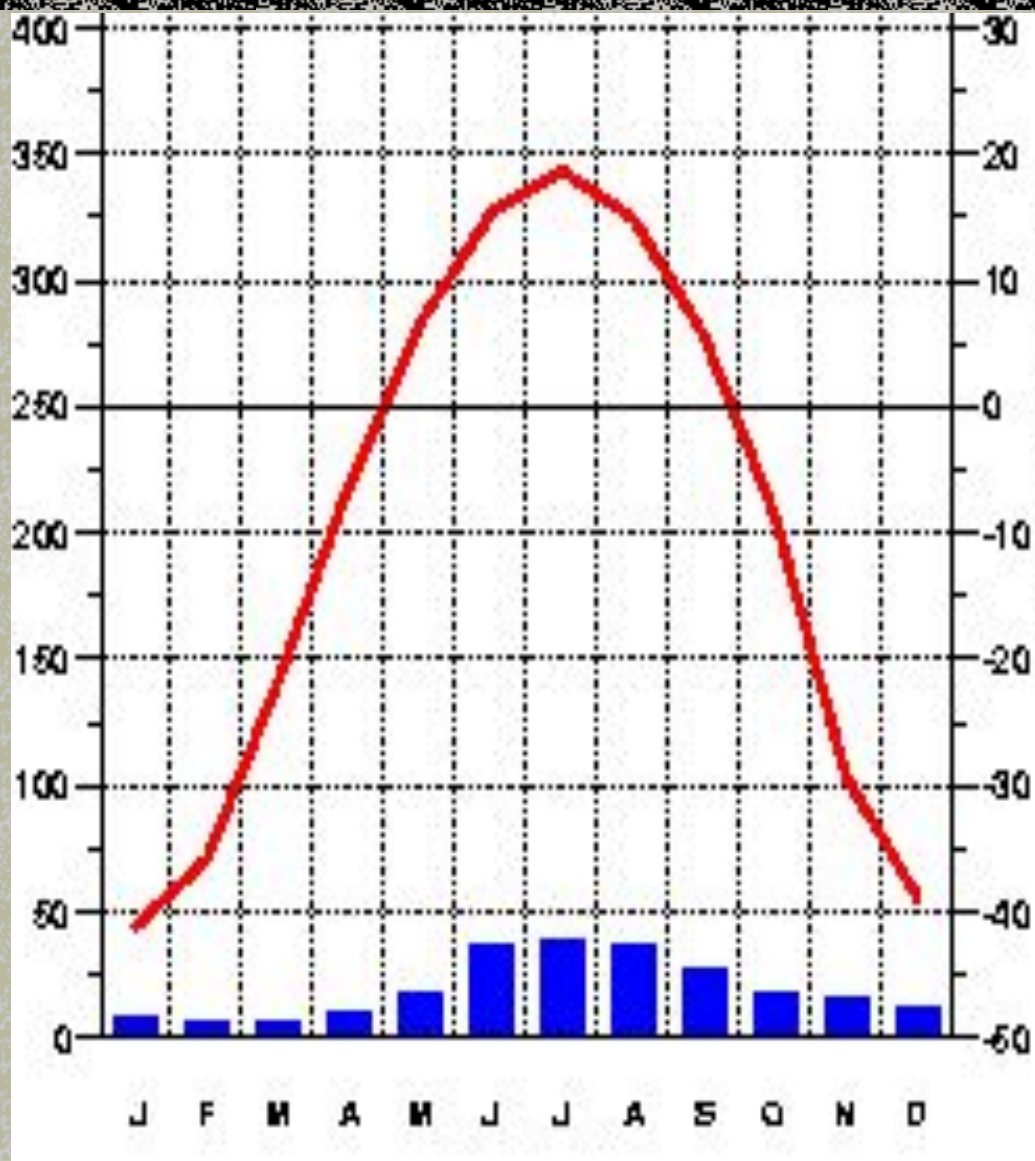


Климатическое  
е  
районирование

ие



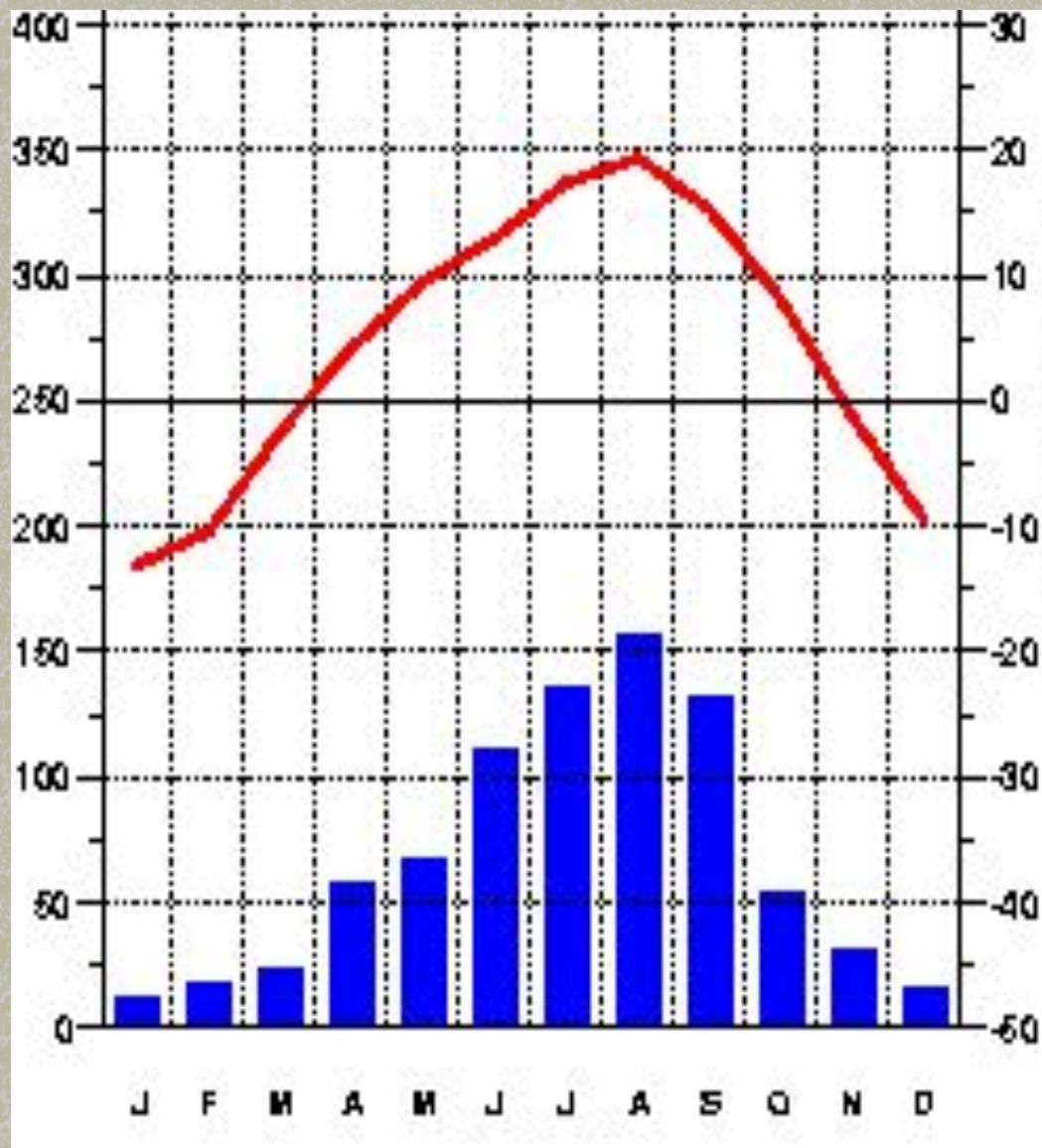
## Область резко континентального климата



Климатическое  
районирование

ие

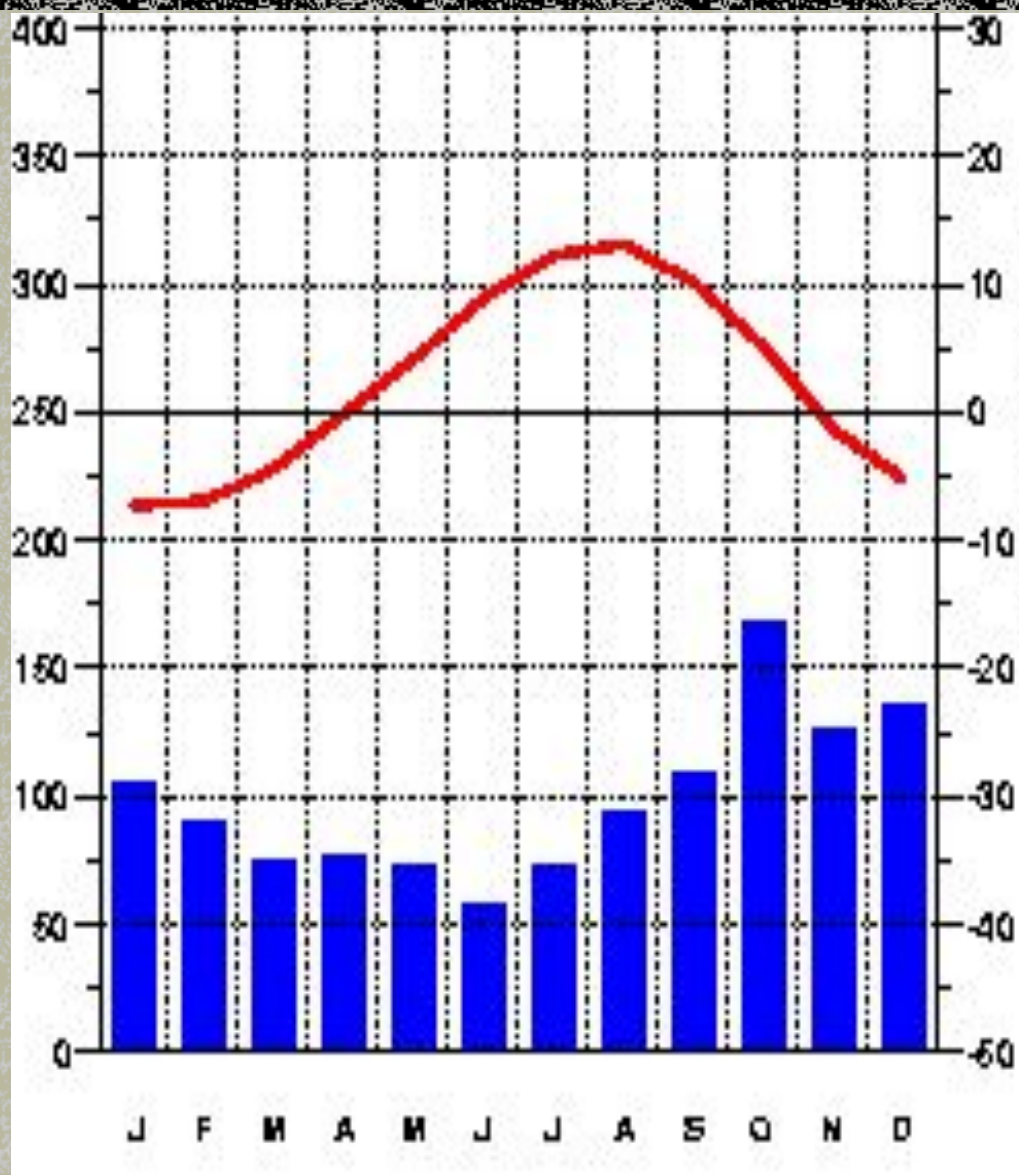
# 4 Область муссонного климата



Климатическое районирование



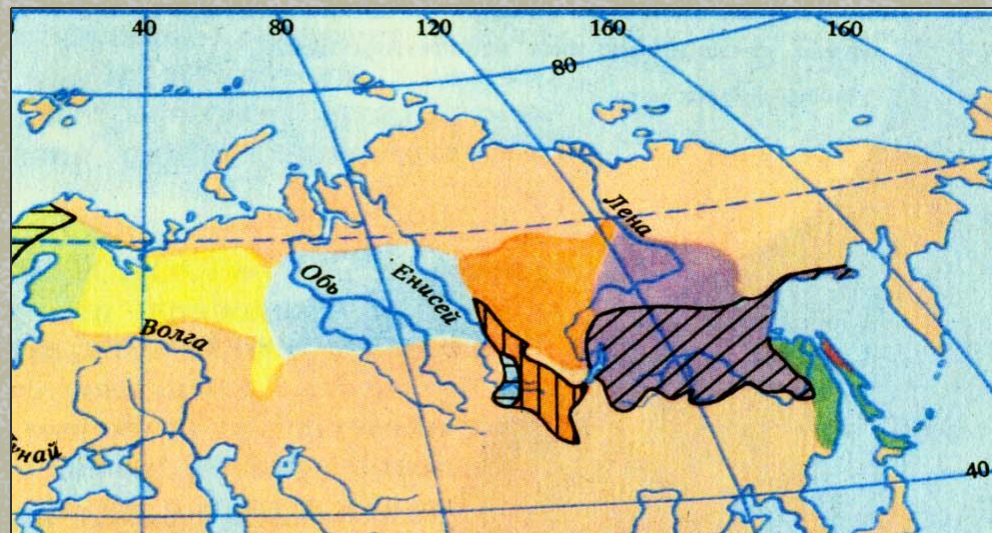
## Область морского климата








Климатическое  
районирование

ие

# Влияние климата на размещение хвойных пород деревьев



-  Еловые леса
-  Еловые, пихтовые и кедровые леса
-  Лиственничные и сосновые леса
-  Лиственничные леса
-  Пихтово-еловые леса

Климатическое  
районировани  
е





# Словарь основных понятий

## Континентальность климата –

увеличение амплитуд температур и уменьшение осадков по мере продвижения от океана вглубь континента в пределах одного климатического пояса.

## Континентальный климат – климат

территорий с господством континентальных воздушных масс, что связано с влиянием крупных континентов или с минимальным воздействием морских влажных воздушных масс.



**Морской климат** – климат, обусловленный особенностями и свойствами воздушных масс, формирующиеся над океанами.

**Муссонный климат** – климат, обусловленный воздействием летнего и зимнего муссона на побережье Тихого океана.

**Резко континентальный климат** – климат территорий, удалённых от смягчающего влияния океанов.





## Умеренно континентальный

климат – переходный тип климата от морского к континентальному.

## Умеренный климатический пояс –

климатический пояс умеренных широт с отличительной особенностью чёткого деления года на четыре сезона, хотя и неодинаковой продолжительности.