



Викторина

***Знаешь ли ты
географию
своей страны?***




Назовите площадь России

17,1 млн кв км



Сколько морей омывает Россию?

Россию омывает 13 морей



Какая река России самая
многоводная?

Енисей

В какое море впадает река Дон?

В Азовское

Какую великую российскую реку в прошлом называли Ра и Итиль?



Волга

В каких озерах ведется добыча
поваренной соли?

Эльтон и Баскунчак

С какой страной Россия имеет самую протяженную границу?

С Казахстаном

Назовите самое мелкое море у
берегов России

Азовское море

Назовите самое крупное и
глубокое море у берегов России

Берингово море

Крупнейший российский
полуостров называется...

Таймыр

С мая 2000 года в России образованы федеральные округа, непосредственно подчиняемые президенту.

Сколько их?

7

Какая самая низкая точка на территории
страны?

Прикаспийская низменность

Назовите полюс холода
северного полушария

п. Оймякон

Географические вопросы — шутки



Какой город России самый сердитый?

Грозный

На каком фронте не воюют?

на атмосферном

Какую цепь нельзя поднять?

Горную цепь

Каким озером любят в театре?

Лебединым озером

Именем какого полуострова нашей страны
называют задние ряды парт в классе?

Полуострова Камчатка

Хлеб кавказской национальности...

Лаваш