

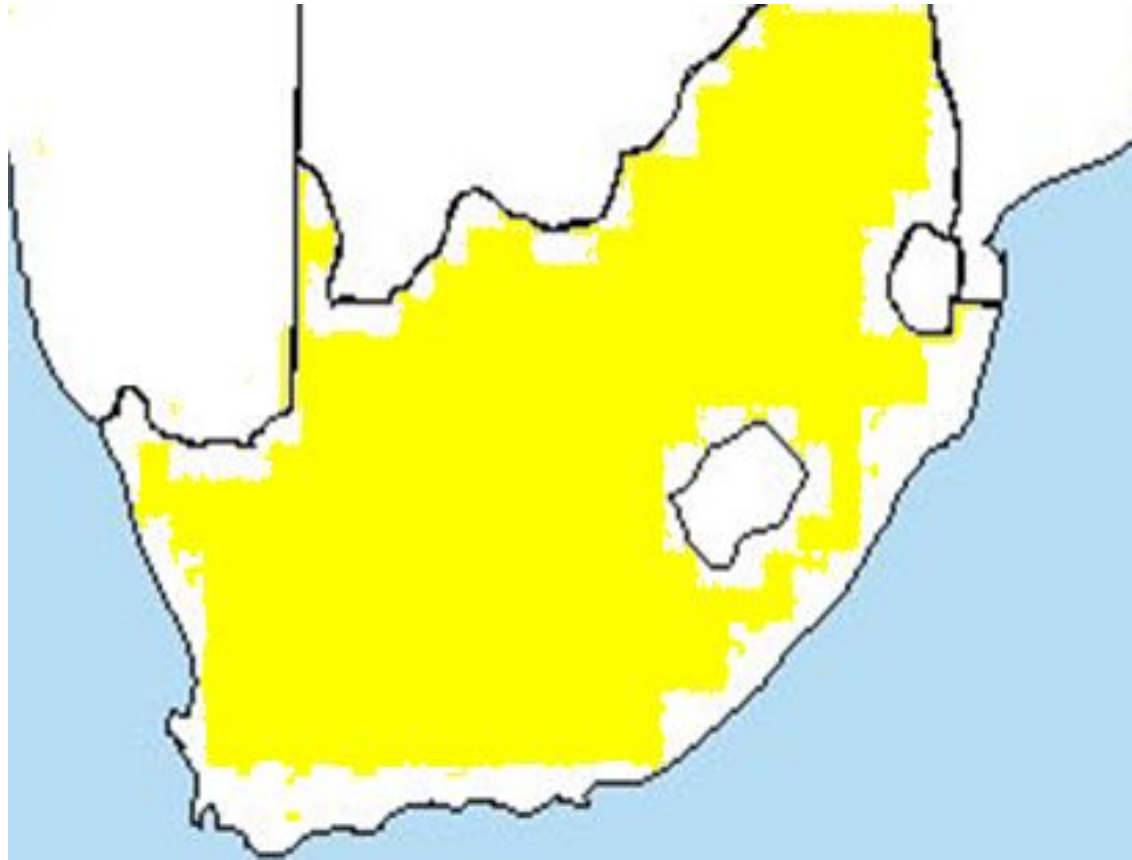
**ЗНАТОКИ  
ГЕОГРАФИИ 10,11  
КЛАССЫ**

## ДЛЯ 10 КЛАССА

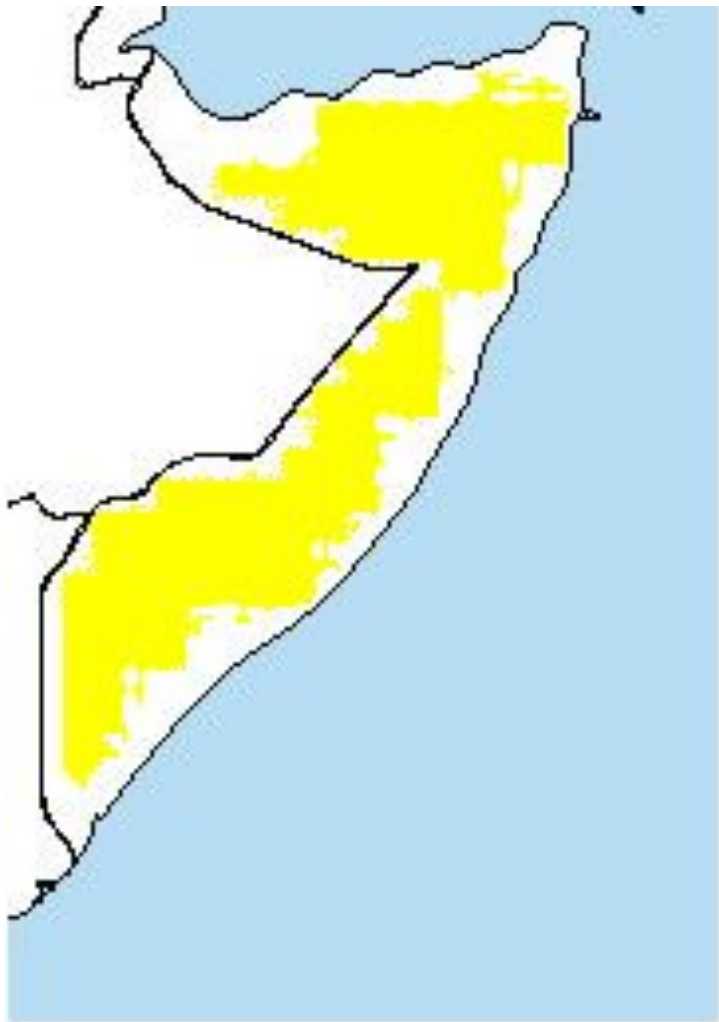
1. Определите по контуру какое государство изображено.












## 2. «ПОЧТА»

- Замбия, Казахстан, Гаити, Египет, Португалия, Нигерия, Нигер, Чили, Сан-Марино, Непал, Бутан, Швейцария



# 11 КЛАСС





1 Великобритания



4 Казахстан



2 Китай




3 Турция



5 Япония



6 Белоруссия



7 Украина



8 Австралия