

Золотое кольцо России

Маленькое путешествие



Карта золотого кольца России



Не можешь
выбрать
город???

Узнай о них
в кратце.

Суздаль.



- **Суздаль. Золотое кольцо России**
- **Суздаль - жемчужина Золотого кольца России! Туры в Суздаль** - самые многочисленные и наиболее популярные туры Золотого кольца!
- **Город Суздаль** - *туристический центр* с богатейшей экскурсионной программой и развитой инфраструктурой. **Суздаль - уникальный город-музей** под открытым небом, сосредоточивший *свыше 200 исторических памятников русской культуры*, многие из которых внесены в список Всемирного наследия ЮНЕСКО.
- **История Суздаля**
- **История Суздаля** насчитывает не одно столетие. *Суздаль - один из древнейших русских городов* - впервые упоминается в летописи 1024 года. В XI веке Суздаль был столицей Ростово-Суздальского княжества Юрия Долгорукого, а впоследствии его сына Андрея Боголюбского. В XV веке Суздаль вошел в состав Московского княжества, утратив политическую самостоятельность, но оставшись заметным религиозным, ремесленным и культурным центром Руси...
- **достопримечательности Суздаля:**
- **Достопримечательности Суздаля:** *Кремль*, на территории которого расположены *Рождественский собор* (XII век), *Успенская, Никольская и Христорождественская церковь*; *Покровский монастырь* (XII век) и *Покровский собор* (XV век); *Спасо-Евфимиевский монастырь* (XIV век), расположенные в северо-западной и северной части города, на живописных берегах реки Каменки, а также *Церковь Бориса и Глеба в городке Кидекша* - бывшей загородной княжеской резиденции. **Музеи Суздаля:** *"Музей деревянного зодчества и крестьянского быта"* (Владими́ро-Сузда́льский историко-архитектурный музей-заповедник).
- **фотографии Суздаля.**



Перейти
к карте



Владимир



- **Город Владимир** - древнейший русский город и жемчужина Золотого кольца России. Туры во Владимир популярны во все времена, а количество экскурсий исчисляется десятками!
- **Город Владимир**, расположенный на высоком берегу Клязьмы, поражает красотой и размерами, величественными златоглавыми храмами и островерхими теремами. Огромное количество памятников архитектуры, сохранившихся в городе, превратили Владимир в крупнейший туристический центр Золотого кольца России.
- **История Владимира**
- **Город Владимир**, основанный в 1108 году киевским князем Владимиром Мономахом, являлся главным форпостом Ростово-Суздальского княжества, а во времена великого князя Андрея Боголюбского - столицей княжества. XII век был "золотым веком" Владимира, после которого череда пожаров и завоеваний остановила развитие города, превратив Владимир в рядовой город Великого княжества Московского - город воспоминаний и святынь...
- **достопримечательности Владимира:**
- **Достопримечательности Владимира:** Успенский собор, расписанный Андреем Рублевым и Даниилом Черным, - главная достопримечательность Владимира и одно из величественных сооружений Древней Руси; Дмитриевский собор и Золотые Ворота, служившие главными воротами столицы княжества; Рождественский монастырь, служивший местопребыванием главы русской церкви, где велась летопись и хранился древнейший рукописный список Лаврентьевской летописи; Боголюбский монастырь и церковь Покрова-на-Нерли в селе Боголюбово (7 км от Владимира)...



Перейти
и к
карте



Ярославль

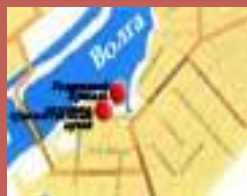


- **Город Ярославль** - один из красивейших городов Золотого кольца. Туры в Ярославль стали особенно популярны в последнее время.
- **Ярославль** - величественный город, раскинувшийся на высоком берегу Волги, богатый архитектурными и культурными памятниками русской истории, - еще один центр туризма Золотого кольца России, популярность которого стремительно растет вслед за быстрым развитием туристской инфраструктуры (экскурсии, гостиницы, музеи и др.)
- **История Ярославля**
- **История Ярославля** начинается в 1010 году с князя Ярослава Мудрого, заложившего крепость в районе слияния рек *Волга* и *Которосль*, на месте поселения Медвежий Угол. **Город Ярославль**, впервые упоминаемый в летописи 1071 года, в 1463 году присоединен к Московскому княжеству, а к XVIII веку становится крупным торговым и ремесленным центром России. *История Ярославля* переплетается с именами князя *Пожарского*, поэта *Некрасова*, певца *Собинова*, скульптора *Опекушина* и др.
- **достопримечательности Ярославля:**
- **Достопримечательности Ярославля:** *Ярославский Государственный историко архитектурный музей-заповедник* на территории Спасо-Преображенского монастыря (вкл. церкви *Никола Надеина* и *Ильи Пророка*). *Церковь Иоанна Предтечи* на берегу Которосли в бывшей Толчковской слободе. *Ансамбль в Коровниках* (церковь *Иоанна Златоуста*, *Владимирская церковь*, колокольня и *Святые ворота*). **Музеи Ярославля:** *Художественный музей*, хранящий около 8 тысяч произведений живописи, скульптуры и графики, а также *коллекция иконописи XIII—XVII в.*, размещенная в здании бывших Митрополичьих палат.



Перейти
к
карте

Углич



- **Углич** - древнейший русский город на Волге с тысячелетней историей, в 225 км от Москвы. Экскурсии и туры в Углич из программы "Золотое кольцо России" очень редки, поэтому особенно ценимы любителями русской старины.
- **Город Углич** - один из "малых" русских городов, раскинувшийся на берегу Волги, несколько в стороне от Золотого кольца. **Углич** интересен своей историей и архитектурными ансамблями православных храмов и церквей, патриархальной тишиной старинных улочек и живописными пейзажами.
- **История Углича**
- **История Углича** берет начало в X веке с варяжского поселения на месте будущего Угличского Кремля. **Город Углич**, упоминаемый впервые в общерусских летописях в 1148 году ("**Углич-поле**"), буквально окутан легендами и преданиями. С Угличем связана загадочная гибель *царевича Дмитрия* (последнего отпрыска династии Рюриковичей), а также история набатного колокола ("**ссылный колокол**"), возвестившего о несчастье, публично высеченного розгами и с вырванным языком сосланного в Сибирь на 300 лет!
- **достопримечательности Углича:**
- **Достопримечательности Углича:** *Кремль, Спасо Преображенский собор и Дворцовая Палата* угличских удельных князей, *церковь царевича Дмитрия-на-крови* и "**ссылный колокол**". **Музеи Углича:** "*Библиотека русской водки*" с дегустацией напитков и "*Музей тюремного искусства*".



Перейти
к карте

Мышкин



- **Мышкин** - уникальный город Золотого кольца России. Город Мышкин, стоящий на отшибе от классического Золотого кольца, привлекает туристов самобытностью и нетрадиционностью экскурсии. **Город Мышкин** - застывшая старина России. *Мышкин*, в отличие от других городов Золотого кольца, почти не затронуло время. Старые деревянные дома с затейливыми башенками и резными наличниками, маковки церквей, единственный общественный транспорт - паром через Волгу, вызывают ощущение, будто попадаешь в другой мир и в другое время.
- **История Мышкина**
- **История Мышкина** начинается в XII веке. Знаменитая *легенда о Мыши* гласит, что город заложен князем Мстиславским на месте своего чудесного спасения от укуса змеи (Мышь-спасительница разбудила князя вовремя), что нашло отражение в названии и гербе города. Так ли это было на самом деле - неизвестно, но жители города Мышкин верят в легенду и почитают Мышь-спасительницу.
- **достопримечательности Мышкина:**
- **Достопримечательности Мышкина:** *Успенский собор*, со смотровой площадки которого можно любоваться городом с высоты птичьего полета; усадьба Чистова (известный купец миллионщик). **Музеи Мышкина:** знаменитый *Музей Мыши*, где собрано множество фигурок мышки, *Музей "Русские валенки"*; *краеведческий этнографический музей*, основанный и содержащийся на деньги горожан - целый старинный городской квартал (семнадцать построек, 15 тысяч экспонатов), а также *Поцелуев мост*, переброшенный через небольшой овражек (встав на мосту, можно загадать желание, и оно непременно исполнится!)



Перейти
к карте



Кострома



- **Кострома** - город с многовековой историей, входящий в *Золотое кольцо России*, в 400 км от Москвы. **Город Кострома** по возрасту немногим уступает столице, а **туры в Кострому** необычайно популярны в последнее время.
- **Город Кострома** - ровесник Москвы, и одна из жемчужин "Золотого кольца России". *Кострома и Костромской регион* благодаря федеральной программе "Возрождения исторических российских городов", становится одним из привлекательных туристических маршрутов Золотого кольца и России.
- **История Костромы**
- **История Костромы**, основанной в конце XII века, предположительно связана с именем суздальского князя Юрия Долгорукого, заложившего крепость для защиты русских земель от иноземных захватчиков с востока. *История Костромы* переплетается с "историей смутного времени" России, подвигом Ивана Сусанина и восхождением на престол Михаила Романова...
- **достопримечательности Костромы:**
- **Достопримечательности Костромы:** *Ипатьев Троицкий монастырь* - "колыбель дома Романовых" (в 1613 году здесь был призван на царство шестнадцатилетний Михаил Романов); *Богоявленско-Анастасиин монастырь*, основанный учеником Сергия Радонежского - старцем Никитой (в Богоявленском соборе монастыря находится *Костромская чудотворная икона Божией Матери Феодоровская* - главная святыня Костромы и Костромского края). **Музеи Костромы:** *костромской художественный музей*, открытый к 300-летию дома Романовых.




Перейти
к карте



Переславль Залесский



- Плещеева озера. *Переславль* считается одним из заповедных и привлекательных городов Золотого кольца.
- **Город Переславль-Залесский** - заповедное место Золотого кольца, пленяющее туристов уютом и спокойствием узких улочек, тихим течением реки *Трубеж*, разделяющей Переславль на две части, а также удивительной красотой творений русского зодчества - старинных монастырей и церквей Переславля.
- **История Переславля Залесского**
- **История Переславля** начинается в 1152 году. В историю города Переславля Залесского свои громкие имена вписали: князь *Юрий Долгорукий* - основатель города, *Александр Невский*, родившийся в Переславле в 1220 году; *Петр I*, в 1692 году построивший и спустивший на воду Плещеева озера знаменитый *ботик Петра* и "потешную флотилию", принесшие Переславлю известность, как родине русского флота.
- **достопримечательности Переславля**
- **Достопримечательности Переславля Залесского:** *Спасо и Преображенская церковь* (1152 г), *Никитский, Горицкий и Троицкий Данилов монастыри*; *Сорокосвятская церковь* в устье реки Трубеж и *Церковь Симеона Столпника*, а также легендарный языческий *Синь-камень* у подножия Александровой горы.
Музеи Переславля: историко-художественный и архитектурный *музей-заповедник* (на территории Горицкого монастыря), уникальные *музей Утюга* и *музей Чайника*.




Перейти
к карте

Ростов Великий



- **Ростов Великий** - один из древнейших городов Золотого кольца. **Ростов Великий**, раскинувшийся на берегу живописного Неро озера, известен с 862 года!
- **Ростов Великий** в настоящее время - *город-музей*, обладающий драгоценными сокровищами русской национальной культуры, привлекающий многочисленных туристов, путешествующих по Золотому кольцу России.
-
- **История Ростова Великого**
- **История Ростова Великого** ведется с возникновения на северо-восточных окраинах Киевской Руси крепости, ставшей городом и одним из центров Ростово-Суздальского княжества. *Ростов Великий* был одним из самых крупных русских городов, известным, как резиденция Ростовских митрополитов и центр летописания, а также как родина овощеводства и художественного промысла Финифть.
- **достопримечательности Ростова Великого:**
- **Достопримечательности Ростова:** *Кремль, Спасо-Яковлевский и Авраамиев монастырь*, определяющие своеобразие архитектурно-художественного лица города, а также *Успенский Собор и Свято-Троицкий Варницкий монастырь* - родина Преподобного Сергия Радонежского. **Музеи Ростова:** *Музей финифти* - обязательная часть всех экскурсионных программ, и музей древнерусского искусства



Перейти
к карте

Вологда



- **Город Вологда**, входящий в Большое **Золотое кольцо России**, - один из старейших русских городов, расположенный на живописных берегах небольшой реки с одноименным названием. **Вологда**, впервые упоминаемая в письменных источниках 1147 года, основана новгородцами на пути волока, соединявшего бассейны рек Сухона и Шексна.
- **История Вологды**
- Древняя **Вологда** служила "воротами" на Север и была крупным торгово-ремесленным центром, форпостом Москвы в борьбе с иноземными завоевателями. Вологжане сражались на поле Куликовом, отражали нападение польско-литовских захватчиков. Иван Грозный стремился превратить Вологду в свою северную резиденцию: началось строительство вологодского Кремля и заложен величавый Софийский кафедральный собор. В начале XVIII века в Вологде бывал Петр I и в память о его пребывании был организован первый городской музей в доме голландских купцов Гоутманов. Кроме того, **история Вологды** тесно связана с именами поэта К. Батюшкова, писателя В.Гиляровского, знаменитого художника-баталиста В.Верещагина, авиаконструктора С.Ильюшина и других выдающихся деятелей науки, литературы и искусства.
- **достопримечательности Вологды и Вологодской области**
- **Достопримечательности Вологды:** Вологодский Кремль, Воскресенский и Софийский собор - первый каменный храм Вологды, возведенный по образу Успенского Собора московского Кремля. **Вологодские монастыри:** Спасо-Прилуцкий мужской монастырь - одна из самых древних и больших северных обителей. Кирилло-Белозерский монастырь, основанный в XIV веке в городе Кириллов на берегу Сиверского озера. Ансамбль Богородице-Рождественского Ферапонтова монастыря в Ферапонтово - памятник Всемирного наследия ЮНЕСКО, известный росписью великого Дионисия Мудрого. **Музеи Костромы:** дом-музей Петра I, краеведческий музей в бывшем Архиерейском Подворье, а также архитектурно-этнографический музей в дер. Семенково.



Перейти
к карте



Муром



- **Город Муром** - один из самых древних городов Владимирского края, входящих в **Золотое кольцо России**. **Муром** впервые упоминается в летописи 862 года, считающемся годом его возникновения. Город Муром - Родина Ильи Муромца, русского былинного героя. Муром - уникальный город, стоящий на высоком левом берегу реки Оки, город, где сплетаются воедино истовое православие и древнее язычество.
- **История Мурома**
- Название **Муром** получил от финско-угорского племени *мурома*, что означает скорее всего "люди на суше". Первое письменное упоминание о **Муроме** имеется в "Повести временных лет", однако археологические раскопки свидетельствуют, что муромские земли были заселены значительно раньше 862 года, а на территории современного **Мурома** в VI-VII столетиях было расположено так называемое Николо-Набережное селище с военным убежищем - Кремлем на Кремлевской горе. Долгое время Муром был крайним восточным форпостом Руси, располагаясь на перепутье торговых путей между Русью и Булгарией. Со временем **город Муром** приобретает большое значение как торговый центр и с 1054 года становится владением черниговских князей, которые превращают Муром в центр Муромо-Рязанского княжества. В 1392 году сын Дмитрия Донского - Василий I, присоединил **Муромское княжество** к Московскому вместе с Нижегородским, Вологодой, Мещерой, Тарусой. Муромские дружины сражались на Куликовом поле, осаждали Казань, участвовали в освобождении Москвы от поляков. В **Муроме** бывали Иван Грозный и Петр I, приезжали А.С.Пушкин и А.С.Грибоедов, А. Н.Радищев и Н.А.Некрасов, И.А.Крылов и Р.Г.Державин. На муромской земле родилась Н.О. Ганнибал - мать великого русского поэта А.С.Пушкина.
- **достопримечательности Мурома:**
- **Достопримечательности Мурома:** Старая Козьмодемьянская церковь (XVI в.), Спасо-Преображенский собор (XVI в.), Троицкий, Благовещенский и Спасский монастыри (XVII в.), Введенская и Воскресенская церкви (XVII в.); Николо-Набережная церковь, где лежат мощи Святой праведной Иулиании Лазаревской; церковь Козьмы и Дамиана на набережной по дороге в с. Карачарово - родину былинного богатыря Ильи Муромца и другие **памятники архитектуры Мурома** XVII-XIX веков, сделавшие его одним из красивейших городов Золотого кольца России.



Перейти
к карте

Коломна



- **Город Коломна**, входящий в **Золотое кольцо России**, расположен у впадения Москва-реки в Оку, в 114 км к югу от Москвы. **Коломна** - один из старейших городов России, впервые был упомянут в Лаврентьевской летописи в 1177 году. Город **Коломна** удивительным образом сочетает в себе патриархальность и современность: шпиль колоколен соседствуют с заводскими трубами и мирно уживаются ледовый дворец и сердце Коломны - Соборная площадь Коломенского Кремля.
- **История Коломны**
- **История Коломны** уходит в глубину веков: условной датой основания города считается первое упоминание о Коломне в летописи 1177 года. Древняя **Коломна**, построенная Рязанскими князьями у слияния реки Москвы с Окой, связывала между собой нижнее и верхнее течения этих важных речных путей центральной Руси. **Коломна** служила оборонным щитом сначала Рязани против посягательств князя Владимира, а затем Москвы - против набегов крымских и казанских татар. Испокон веков **Коломна** была местом сбора русских дружин перед решающими битвами: здесь Дмитрий Донской собирал войско на пути к Куликову полю, Иван III отражал натиск крымских татар, а Иван Грозный формировал полки перед походом на Казань. К XVII веку **город Коломна** потерял военно-стратегическое значение и постепенно превратился в богатый торговый город.
- **достопримечательности Коломны:**
- **Достопримечательности Коломны:** в самой Коломне и ее окрестностях расположено свыше 420 памятников федерального и областного значения. Главная достопримечательность Коломны - Кремль, одна из самых больших и мощных крепостей своего времени, построенный за шесть лет с 1525—1531 года по приказу Ивана III. На территории Коломенского Кремля расположены Успенский собор (XVII в.), Тихвинская церковь, а также Ново-Голутвин и Брусенский монастыри и другие памятники архитектуры Коломны. Неподалёку от города находятся Староголутвинский и Бобренев монастыри XIV века. К историческим памятникам Коломны следует отнести пожарную часть с классической каланчой, дома купцов Шевлягина и Мещанинова, построенные в стиле барокко, Торговые ряды. **Музеи Коломны:** музей Боевой Славы, краеведческий и литературно-художественный музей.



Перейти
к карте

Рязань



- **Рязань** - старинный русский город на южных рубежах **Золотого кольца России**. **Город Рязань** (бывший Переяславль) являлся форпостом Муромо-Рязанского княжества, воздвигнутым на высоком холме, в месте слияния рек Трубезь и Лыбедь недалеко от Оки. Через **Рязань** и рязанские земли шли торговые пути от междуречья Оки и Волги к Азовскому морю, а с Булгар - Балтийскому. Собственно городом **Рязанью** Переяславль-Рязанский стал только в 1778 году, переименованный по Указу Екатерины II, а через восемнадцать лет утвержден и центром всей Рязанской губернии. Многое было в многовековой истории Рязани, тем и привлекательна Рязань для туристов.
- **История Рязани**
- **История Рязани**, упоминаемой в Рукописной Следованной псалтыри как Переяславль, начинается в 1095 году, когда на стыке мещерских лесов и степи возникло Муромо-Рязанское княжество, столицей которого было поселение недалеко от устья Прони (ныне село Старая Рязань), расположенное в 50 км от нынешней Рязани. Немало славных страниц вписали рязанцы вместе со всем русским народом в историю государства российского: отражали набеги половцев, первыми приняли на себя сокрушительный натиск монголо-татарских орд в XIII веке, бились с Золотой ордой на реке Воже в 1378 г., стояли под знаменами князя Дмитрия Донского на Куликовом поле (1380 г.). Помнит рязанская земля подвиги воеводы Евлатия Коловрата, восстание Ивана Болотникова, крестьянскую войну Степана Разина и многое-многое другое.. Кстати, именно в Рязани подьячий нерехтец Крякутной впервые в мире совершил полет на воздушном шаре, что подтверждается рукописью «О воздушном летании в России с 906 лета по Р. X.»!
- **Достопримечательности Рязани:**
- Главная **достопримечательность Рязани** - *Рязанский Кремль* - великолепный памятник русского зодчества и визитная карточка города. Центральное место в архитектурном ансамбле рязанского кремля занимает *Успенский собор*, построенный в 1693-1699 годах русским зодчим Яковом Григорьевичем Бухвостовым. Сразу же за Успенским стоит одноглавый *Архангельский храм* (кон. XV в.), а ближе к Трубезю - *Христорождественский собор* (нач. XV в.), служившие усыпальницами рязанских епископов и рязанских князей соответственно. Древний Рязанский кремль, включающий одиннадцать выдающихся памятников русского зодчества, объявлен историко-архитектурным заповедником. Помимо самой Рязани, интересны экскурсии по есенинским местам с посещением *дома-музея С. Есенина в селе Константиново*, экскурсионные поездки в *Солотчинский Рождественский монастырь* или город *Касимов*, где соседствуют памятники русской и татарской культуры.



Перейти
к карте



Боголюбово



- **Село Боголюбово** - удивительный уголок **Золотого кольца России**, расположенный в устье реки Нерли при впадении ее в Клязьму, в 10 км к северу-востоку от Владимира. **Боголюбово** был первым каменным городом Северной Руси, свидетелем славы и трагической гибели одного из выдающихся людей Древней Руси - князя Андрея Боголюбского, основавшим **Град Боголюб** на реке Клязьме, связывавшей Ростово-Суздальскую землю с бассейном Оки и Волги.
- **История Боголюбово**
- **История Боголюбово** неразрывно связана с именем князя Андрея Боголюбского, заложившим в Боголюбово в 1158 году каменный замок-резиденцию, окруженный валом и шедшей по его гребню каменной стеной. Основание **Боголюбова** связывается с легендой о явлении князю Андрею Богоматери: когда князь вез чудотворную икону Божией Матери из Москвы во Владимир, в этом месте лошади встали, как вкопанные, и пришлось заночевать в чистом поле. В ту ночь и произошло явление Божией Матери, а на этом месте впоследствии был основан монастырь. В 1177 году Боголюбово разорил и разграбил рязанский князь Глеб, а во время нашествия монголо-татар были разрушены почти все крепостные сооружения.
- **достопримечательности Боголюбово:**
- Главная **достопримечательность Боголюбово** - белокаменная церковь *Покрова-на-Нерли* - архитектурная жемчужина Северо-Восточной Руси, построенная «за одно лето» в 1165 году по воле Андрея Боголюбского в память о победе владимирских полков над волжскими булгарами и сыне Боголюбского - Изяславе, заплатившему за эту победу жизнью. Это первый на Руси храм, посвященный новому празднику Покрова Богородицы. На месте бывшей княжеской резиденции ныне расположен действующий *Боголюбовский монастырь*, где сохранилась часть бывшей дворцовой постройки - башня с винтовой лестницей и переход в собор, а среди поздних построек привлекают внимание храм в честь Боголюбивой иконы Божьей Матери (1866), церковь Рождества Богородицы (1756), построенная на месте и с элементами одноименного собора XII века, а также Святые Врата с колокольней и надвратным Успенским храмом (1842).



Перейти
к карте

Кидекша



- **Село Кидекша** находится в четырех километрах от Суздаля. Конечно, **Кидекше** трудно поспорить с этой жемчужиной Золотого кольца России по количеству памятников, однако без **экскурсии в Кидекшу** не обходится ни одна поездка в **Суздаль**. **Кидекша**, стоящая в устье реки Каменки, впадающей в Нерль, была важным местом речных артерий суздальского края, по которым можно было добраться до Клязьмы, Оки и Волги. **Кидекшой** лучше всего любоваться с берега Нерли или с моста через реку, откуда открывается необыкновенная панорама древнего села.
- **История Кидекши**
- **История Кидекши** неразрывно связана с историей Суздаля, хотя Кидекша - очень древнее поселение угро-финских племен и появилась еще до славянской Руси. Основание **Кидекши** связано с легендой о встрече на этом месте двух братьев - князей Бориса Ростовского и Глеба Муромского, ехавших по зову отца, князя Владимира Красное Солнышко. Впоследствии суздальский князь Юрий Долгорукий, получивший дружину мастеров-зодчих в подарок от Галицкого князя, за короткое время построил к 1152 году несколько белокаменных церквей в разных городах Залесья, в том числе и в Кидекше, Борисоглебская церковь которой была центром княжеского двора-резиденции, окруженной земляной насыпью. Отправившийся на Киевское княжение Юрий Долгорукий, а также его наследники, занятые кровавыми междоусобицами, уже больше никогда не возвратятся в Кидекшу, и это место надолго останется далеким и заброшенным.
- **достопримечательности Кидекши:**
- Главные **достопримечательности Кидекши** - *церковь Бориса и Глеба (1152)* и архитектурный ансамбль *Борисоглебского монастыря*, являющиеся отделением Владимиро-Суздальского музея-заповедника. Церковь Бориса и Глеба - древнейший белокаменный храм Руси и один из уцелевших соборов, заложенных Юрием Долгоруким в память князей Бориса и Глеба - первых русских святых. К сожалению, от дворцовых строений XII века не сохранилось ничего, кроме самой церкви. Хотя ее облик и был сильно искажен перестройкой и реставрацией последующих столетий, однако и теперь она производит исключительно сильное впечатление суровым видом и своей монументальностью. Кроме того, в Кидекше можно полюбоваться на Стефаниевскую церковь (1780), Святые ворота с очень интересным фигурным верхом и резным декором, а также шатровую колокольню с проездной аркой, где до XX века висел колокол, датированный 1552 годом - подарок Ивана Грозного по случаю взятия Казани.



Перейти
к карте

Золотое кольцо России : города

- **Суздаль** - город-жемчужина Золотого кольца России и туристический центр с богатейшей экскурсионной программой и развитой инфраструктурой, поэтому туры в Суздаль - самые многочисленные и наиболее популярные туры Золотого кольца!
- **город Владимир** - древнейший русский город и еще одна жемчужина в Золотом кольце России. Город, расположенный на высоком берегу Клязьмы, поражает красотой и размерами, а количество экскурсий во Владимир исчисляется десятками!
- **Ярославль** - один из красивейших городов Золотого кольца России. Величественный город, раскинувшийся на высоком берегу Волги, богат архитектурными и культурными памятниками русской истории.
- **Углич** - древнейший русский город на Волге с тысячелетней историей стоит несколько в стороне от Золотого кольца и туры в Углич сравнительно редки, а потому особенно ценимы любителями нетронутой временем русской старины.
- **Мышкин** - уникальный город Золотого кольца, стоящий несколько на отшибе от классического Золотого кольца России, но неизменно привлекающий туристов самобытностью и нетрадиционностью экскурсий.
- **Кострома**, входящий в Золотое кольцо России, город с многовековой историей и по возрасту немногим уступающий столице. В последнее время Кострома становится одним из привлекательных туристических маршрутов Золотого кольца.
- **Переславль Залесский**, раскинувшийся на берегу живописного Плещеева озера, считается одним из заповедных и привлекательных городов Золотого кольца, пленяющий туристов уютом и спокойствием узких улочек, тихим течением реки Трубеж.
- **Ростов Великий**, раскинувшийся на берегу живописного Неро озера, - настоящий город-музей, обладающий драгоценными сокровищами русской культуры, привлекающий многочисленных туристов, путешествующих по Золотому кольцу России.
- **Вологда** - самый северный город, входящий в Золотое кольцо России, расположен на берегу небольшой реки с одноименным названием. **Город Вологда**, впервые упоминаемый в летописи 1147 года, основан новгородцами на пути волока, соединявшего бассейны рек Сухона и Шексна.
- **Муром** - город, стоящий на высоком левом берегу реки Оки, считается Родиной русского былинного героя Ильи Муромца. **Город Муром**, впервые упоминаемый в летописи 862 года, - уникальный город Золотого кольца, где сплетаются воедино истовое православие и древнее язычество.
- **Коломна** - один из старейших городов Золотого кольца, расположенный на берегу Коломенки, в месте впадения Москва-реки в Оку. **Город Коломна**, впервые упоминаемый в Лаврентьевской летописи 1177 года, сочетает в себе современность, патриархальность и мощь Коломенского Кремля.
- **Рязань** - один из городов на южных рубежах Золотого кольца, расположенный в месте слияния рек Трубеж и Лыбедь, недалеко от Оки. **Город Рязань** впервые упоминает Следованная псалтырь в 1095 году, как Переяславль, позднее ставший Рязанью Указом Екатерины II.
- **Боголюбово** - небольшой городок, расположенный в месте впадения реки Нерль в Клязьму, в 10 км к северу-востоку от Владимира. **Град Боголюбов**, заложенный в 1158 году князем Боголюбским и служивший ему загородной резиденцией, был первым каменным городом Северо-восточной Руси.
- **Кидекша** - небольшое село, расположенное недалеко от Суздаля в устье реки Каменка, впадающей в Нерль. **Село Кидекша** служило загородной резиденцией князя Юрия Долгорукого, центром которой была церковь Бориса и Глеба - древнейший белокаменный храм Северо-восточной Руси.

Перейти
к карте

