

**ЗВІТ З ВИРОБНИЧОЇ ПРАКТИКИ  
НА ТЕМУ:  
«ЕКОНОМІКО-ГЕОГРАФІЧНА  
ХАРАКТЕРИСТИКА  
МІСТА КИЇВ»**

Харків – 2012

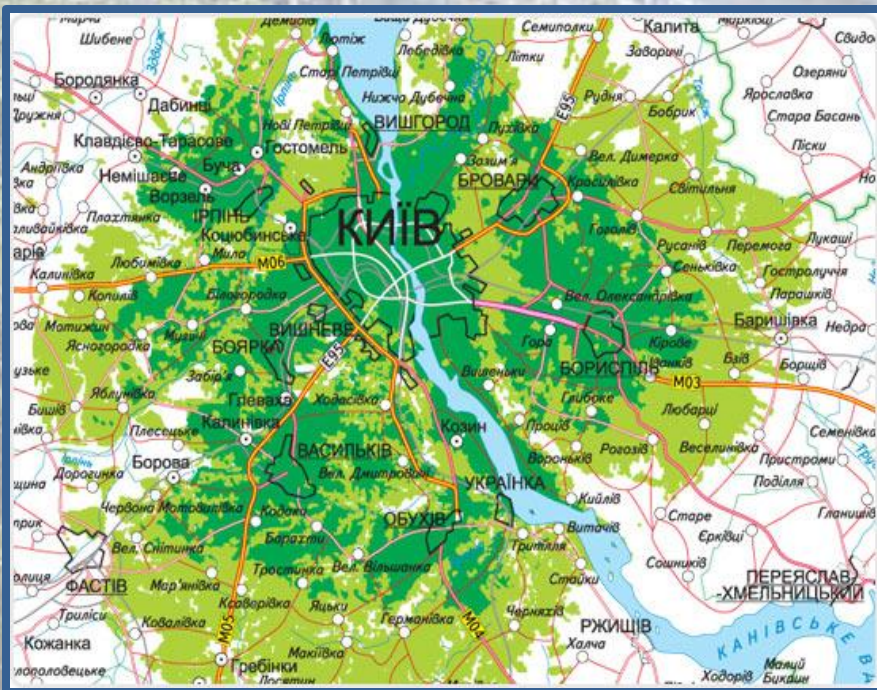
**Мета практики** – комплексне суспільно-географічне дослідження міста Києва.

**Завдання практики:**

- дослідження особливостей економіко-географічного положення міста Київ;
- відвідування історико-культурних та сакральних пам'яток;
- ознайомлення з туристсько-рекреаційним потенціалом міста Києва;
- робота в Національній бібліотеці України імені В.І. Вернадського;
- відвідання провідних наукових установ Києва, що займаються суспільно-географічними дослідженнями.



# СУСПІЛЬНО-ГЕОГРАФІЧНЕ ПОЛОЖЕННЯ М. КИЇВ






# ІСТОРІЯ РОЗВИТКУ ТА ЗАСЕЛЕННЯ ТЕРИТОРІЇ МІСТА



Київ V ст.



Київ XVII ст.




Проголошення Акту Злуки УНР і ЗУНР на Софійській площі в Києві. 22 .01.1919 р.



Мітинг на Софійському майдані на підтримку Всеукраїнського референдуму про проголошення Незалежності України, 1991



# ІНСТИТУТ ГЕОГРАФІЇ НАН УКРАЇНИ





# КИЇВСЬКИЙ НАЦІОНАЛЬНИЙ УНІВЕРСИТЕТ ІМЕНІ Т. Г. ШЕВЧЕНКА. ГЕОГРАФІЧНИЙ ФАКУЛЬТЕТ.





# НАЦІОНАЛЬНА БІБЛІОТЕКА УКРАЇНИ ІМЕНІ В. І. ВЕРНАДСЬКОГО



# УКРАЇНСЬКИЙ ДЕРЖАВНИЙ НАУКОВО-ДОСЛІДНИЙ ІНСТИТУТ ПРОЄКТУВАННЯ МІСТ ІМЕНІ Ю.М. БІЛОКОНЯ «ДІПРОМІСТО»





# ПАМ'ЯТКИ ІСТОРІЇ ТА КУЛЬТУРИ



**Арка Дружби народів**



**Пам'ятник засновникам Києва**



**Пам'ятник засновникам Києва на майдані Незалежності**



**Монумент Незалежності**





**Монумент Батьківщина-Мати**



**Національний академічний театр опери та балету ім. Т. Шевченка**



**Пам'ятник М. Булгакову**



**Пам'ятник Б. Хмельницькому**

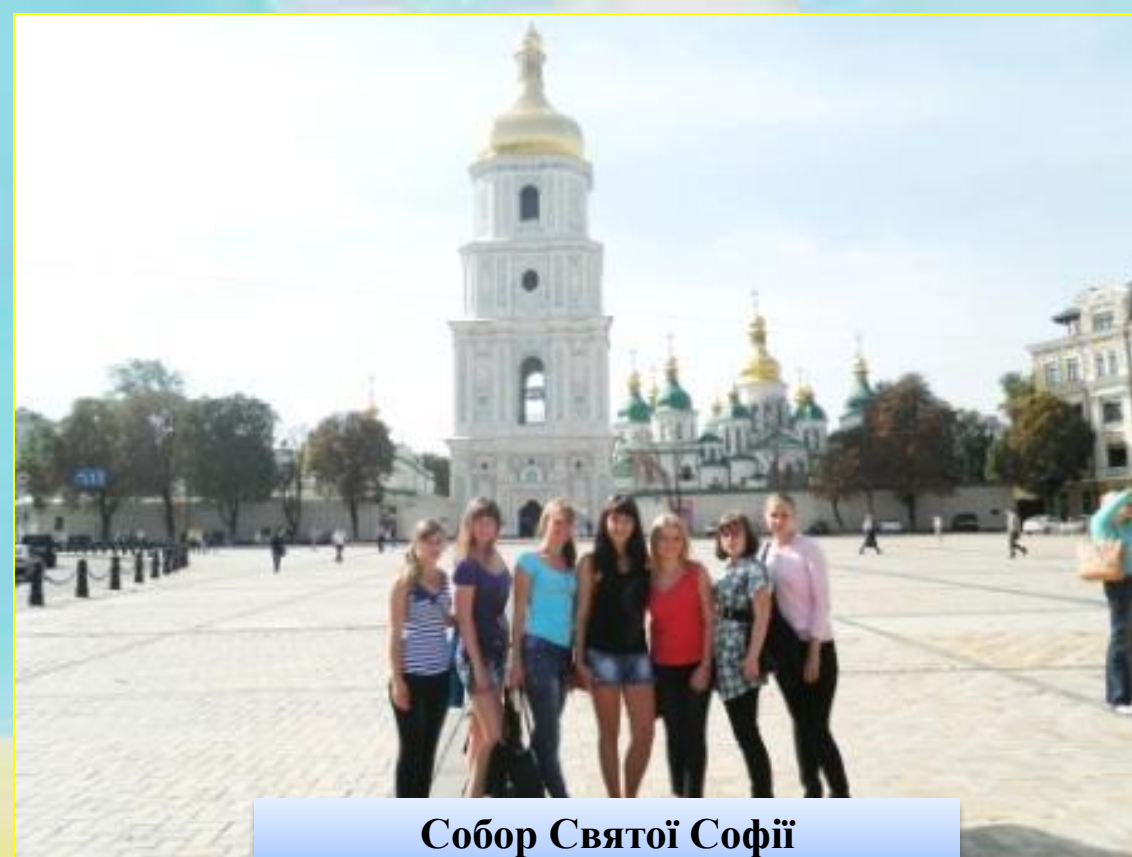


# САКРАЛЬНІ ЗАКЛАДИ



Києво-Печерська Лавра






**Собор Святої Софії**



**Андріївська церква**



**Михайлівський Золотоверхий собор**





**Будинок Верховної Ради України**



**Будинок Кабінету міністрів України**





# ОБ'ЄКТИ ТУРИСТИЧНОЇ ДІЯЛЬНОСТІ



Європейська площа



Резиденція президента України




«Будинок із химерами»






**Майдан Незалежності**



**Вулиця Хрещатик**



**Національний музей історії Великої Вітчизняної війни**



**НСК**



# НАЦІОНАЛЬНОГО БОТАНІЧНОГО САДУ ІМ. ГРИШКА НАН УКРАЇНИ





# МУЗЕЙ НАЦІОНАЛЬНОЇ АРХІТЕКТУРИ ТА ПОБУТУ ПИРОГОВО





# ЗАТ «ОБОЛОНЬ»





# ТРАНСПОРТНА ІНФРАСТРУКТУРА М.КИЄВА



## Схема ліній Київського метрополітену



## Схема ліній Київського метрополітену



Річковий порт



Тролейбус



Аеропорт «Бориспіль»



Київський фунікулер





Московський міст




Міст імені Є.Патона



Південний міст



Петрівський залізничний міст



Парковий міст



Дарницький залізнично-автомобільний міст





Дякуємо за увагу!

