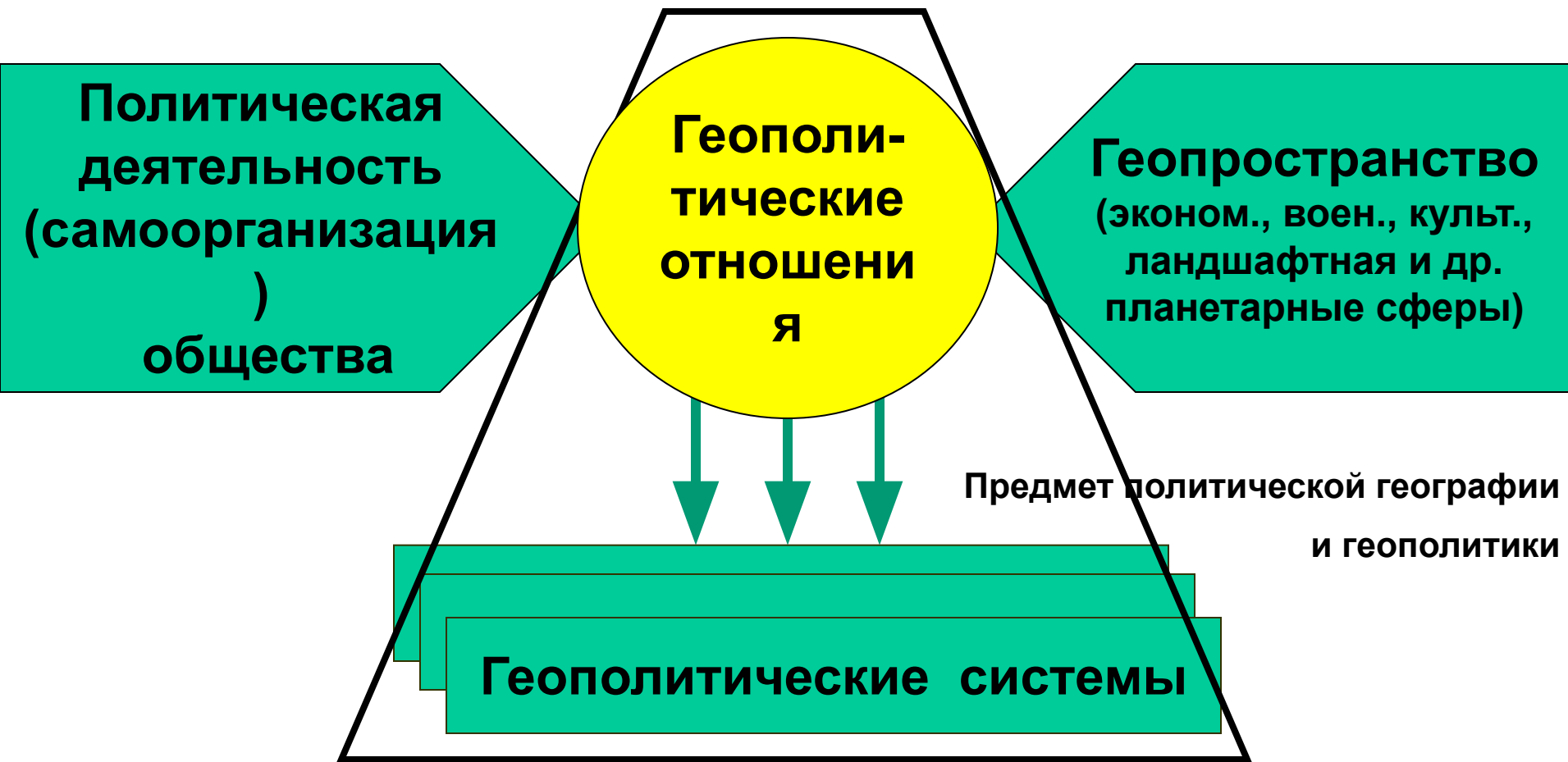




Геополитические идеи в России



- **геополитические системы** - результаты процесса самоорганизации политической деятельности общества в геопространстве



Место геополитики в системе научных знаний



(один из вариантов)

Общественные,
гуманитарные и
технические науки

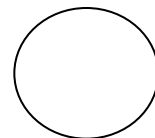
Геополитика

**Политические
науки**

Политическая
география

**Система наук
о геопространстве:**

- Общественная география
- Естественно-географические науки
- Геологические науки



— область пересечения геополитики и политической географии

Факторы формирования геополитических представлений:



1. Географическое положение страны.

С кем граничит государство, насколько облегчен или затруднен для него доступ к другим регионам.

2. Знания о мире.

Уровень знаний о законах развития общества, теории, объясняющие возникновение центров силы.

3. Распределение власти в мире на момент времени.

Проявляется в отношениях властвования — подчиненности, складывающихся вокруг государства.

4. Системы мировоззренческих представлений

и идеологий, которые способны влиять на появление особых геополитических представлений.

Общие закономерности истории геополитической мысли:



1) преемственность.

- “концептуальная” (преемственность идей)
- “проблемная” (сохраняющиеся геополитические проблемы исследуются другими методами);

2) этапность в развитии геополитического познания;

3) междисциплинарность.

Отражает многофакторность геополитических явлений;

4) дифференциация и интеграция.

Особые функциональные направления ГПМ не могут существовать как геополитические без тесной интеграции и единства с другими;

5) ускорение темпа развития и рост разнообразия.

под влиянием НТР, политизации общества и глобализации.

Соотношение периодизаций развития геополитической мысли в России



Время	Этапы мировой ГПМ по М.Ю. Елсукову [2001]	Этапы отечественной ГПМ по Н.В.Каледину [2000]	Этапы отечественной ГПМ по И.В.Зеленовой [2001]
до н.э.	Протогеополитический	Донаучный, сакрально-географический	
XI			
XV			
XVI	Геодетерминистский	Научно-систематизаторский государство-описательный	Теоретизация ГП-мотиваций
XVII			
XVIII			
1 пол. XIX			
кон. XIX	Геостратегический	Научно-объяснительный антропо-географический	Концептуализация и теоретизация ГП
нач. XX			Разделение на эмигрантскую и советскую ГП
1920-е		марксистско-ленинский государственно-геополитический	
1920-80-е			
с конца 1980-х			«Новая геополитики»
	плюралистический деятельностно-общественный		



Дореволюционный период

Ранние геополитические идеи



◆ **митрополит Иларион (XI в.):** концепция включенности Руси в общемировой процесс торжества христианства. Русь в культурном и политическом плане не хуже Византии.

◆ **Нестор Летописец (XI - нач. XII в.):** концепция удельно-династического княжения



◆ **Филофей Псковский (нач. XVI в.):** «Москва - Третий Рим». Крушение предыдущих царств связывается с их религиозной изменой.



◆ **Афанасий Ордин-Нащокин (1605-1680)**

- Доктрина союза с Польшей для объединения обоих крыльев славянства, для торговли и совместной обороны
- Противник принятия Украины, так как противоречило союзу с Польшей



◆ **Андрей Лызлов (1655-1697)**

- «Скифийская история»: доктрина противостояния кочевого и оседлого миров от Сибири до Балкан

◆ **Юрий Крижанич (1618-1683)**

- Выходец из Хорватии
- «Политика»: доктрина освобождения славянского мира с помощью России, но при принятии католичества (униатства)



◆ Г.В.Крафт и Х.-Н.Винцгейм

-Выделение политической географии (1720-30-е)

◆ Никита Иванович Панин (1718-1783)

Концепция «Северного аккорда» - союза стран северной Европы против Франции и Австрии. Первая концепция включения России в общеевропейскую политику



◆ Василий Никитич Татищев (1686-1750)

- Концепция зависимости идеального гос. устройства от географических условий и размера территории.



◆ Василий Федорович Малиновский (1765-1814)

- Необходимость создания Совета всех держав для предотвращения войн (за 100 лет предвосхитил создание Лиги Наций)

Славянофилы и западники с 1830-х гг.



◆ **Западничество** базировалось на идее общемировой цивилизации, передовым рубежом которой является Западная Европа, а история России – это история преодоления отсталости от Запада. *(П.Я.Чаадаев, А.И.Герцен, Н.П.Огарев, П.В.Анненков, В.Г.Белинский и др.)*

◆ **Славянофилы** предполагали множественность цивилизаций. Самобытность России, неприемлемость западного пути развития. *(А.С.Хомяков, К.С.Аксаков, Ю.Ф.Самарин и др.)*

- Позже на этой основе развилась идеология **панславизма** *(Н.Я.Данилевский)*



**Николай Яковлевич
Данилевский**

(1822 - 1885)

«Россия и Европа» (1869)

Концепция Н.Я.Данилевского (1869)



- ◆ Концепция локальных культурно-исторических типов (цивилизаций). Выделено 12 КИТ
- ◆ Один из КИТ - славянский
- ◆ Западная Европа всегда враждебна славянам и особ. России как препятствию для экспансии
- ◆ Необходимость «Всеславянского союза» (идея панславизма) со столицей в Константинополе, включая Грецию, Румынию и Венгрию. (Противовес Европе)
- ◆ политическое равновесие выгодно Европе для объединения против России, но неприемлемо для славянства



**Константин Николаевич
Леонтьев**

(1831 - 1891)

«Византизм и славянство» (1875)



- ◆ У славянофилов вера в славян слишком преувеличена
- ◆ **Особая миссия России - создание славяно-азиатской цивилизации**
*«Слияние славян в одно государство было бы кануном разложения России...
Чисто славянское содержание слишком бедно для ее всемирного духа»*
- ◆ Главная задача - не объединение славян, а не подчиниться Европе, “устоять в своей отдельности”.
- ◆ поддержка идеалов славянофильства только усилит разрушительное действие на Россию европейского либерализма



**Владимир Иванович
Ламанский**

(1833 - 1914)

**«Три мира Азийско-Европейского материка»
(1892)**

«Три мира» В.И.Ламанского (1892)



- ◆ Выделил «Три мира Азийско-Европейского материка»:
 - ⇒ Собственно Европа (романо-германский мир, самый развитый и образованный)
 - ⇒ Средний мир (Россия, земли славянских и православных народов Европы)
 - ⇒ Собственно Азия (мир увядающего прошлого)
- ◆ Раздробленность и противоречия в Европе выгодны России, так как мешают создать общий европейский союз против нее. Также раздроблена и Азия.

«Три мира» В.И.Ламанского (1892)





«Историческая школа»



Сергей Михайлович

Соловьев

(1820 - 1879)



Василий Осипович

Ключевский

(1841 - 1911)



- ◆ водные системы определили территориально-политическое деление еще Киевской Руси
(*С.Соловьев*)
- ◆ Центр территории Древней Руси “определялся верховьями рек, окружность – их устьями, дальнейшее расселение – направлением речных бассейнов” (*В.Ключевский*)
- ◆ Ближневосточно-балканский регион как основной регион разрешения противоречий между Россией и европейскими государствами

Лев Ильич Мечников (1838 - 1888)



«Цивилизация и великие исторические реки» (1889)

- ◆ Реки, как синтез географических условий - причиной зарождения цивилизаций
- ◆ Всякая речная цивилизация должна или погибнуть, или быть поглощенной, или развиться в морскую цивилизацию. А любое море - часть океана. ⇒ 3 стадии развития
- ◆ Каждому типу соответствует уровень социального прогресса (свободы и кооперации)
⇒ будущая анархия мировой океанической цивилизации как высшая стадия



Александр Иванович Воейков

(1842 - 1916)

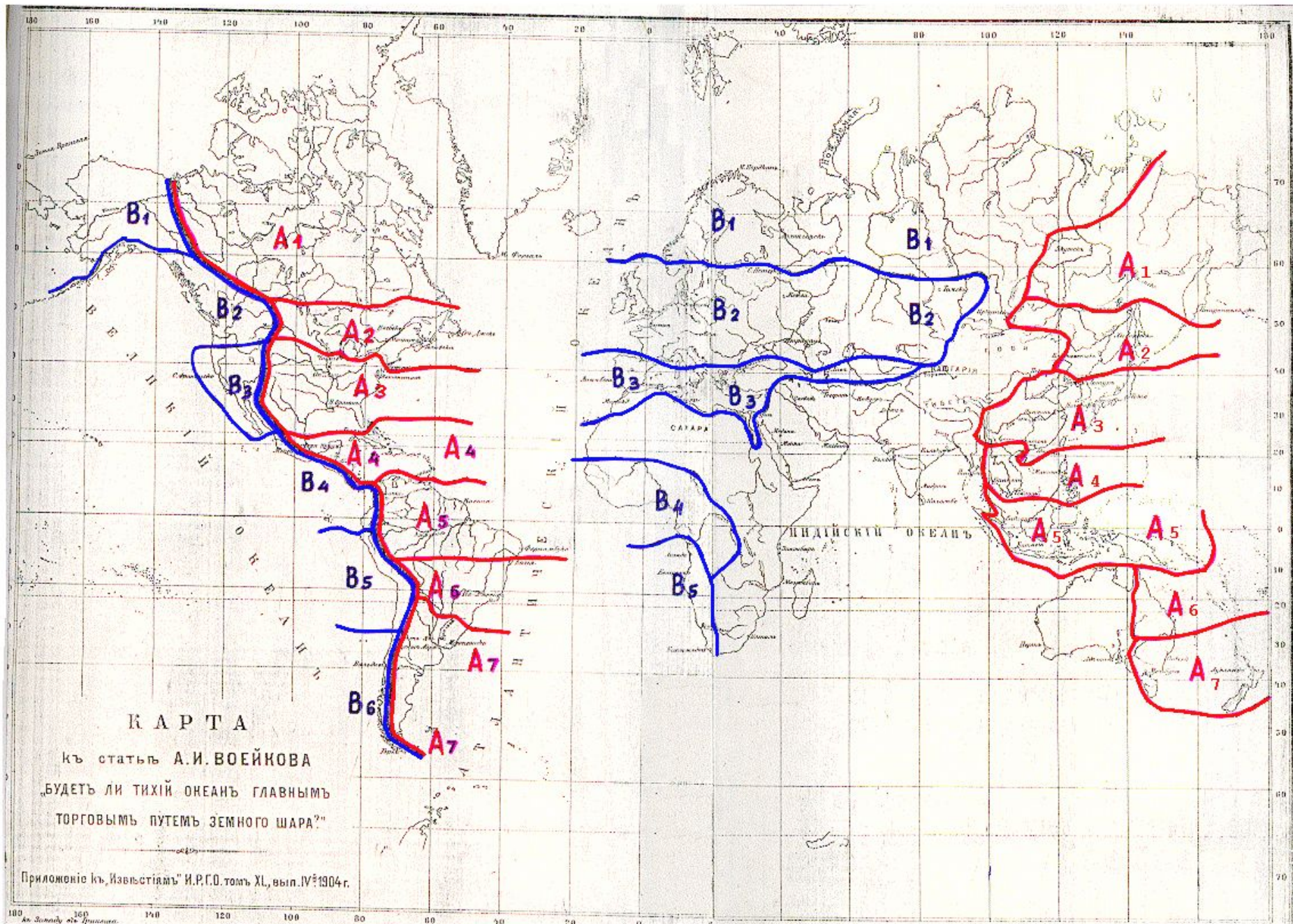
**«Будет ли Тихий океан главным торговым
путем Земного шара» (1904)**


А.И.Воейков (1904)



- ◆ Сравнительный анализ торгово-промышленных бассейнов Атлантического и Тихого океанов с акцентом на экономическую и природно-ресурсную сферы
- ◆ Торговые бассейны были разделены на широтно-климатические зоны, сравниваемые последовательно между обоими западными и обоими восточными бассейнами.
- ◆ Значение новой транссибирской магистрали не в транзите, а в оживлении окраины России (на торговом бассейне Тихого океана)

А.И.Воейков (1904)





Вениамин Петрович Семенов-Тян-Шанский

(1870 - 1942)

**«О могущественном территориальном владении
применительно к России. Очерк по политической
географии» (1912, 1915)**

«Район и страна» (1928)

Идеи В.П.Семенова-Тян-Шанского (1)



◆ Выделены мировые формы “могущественно-территориального владения” как результата природных, исторических, экономических и культурных факторов:

⇒ Кольцеобразная (напр., Древний Рим)

◆ В мире есть 3 важнейших моря для таких систем: Средиземное, Китайское с Японским и Желтым, Карибское.

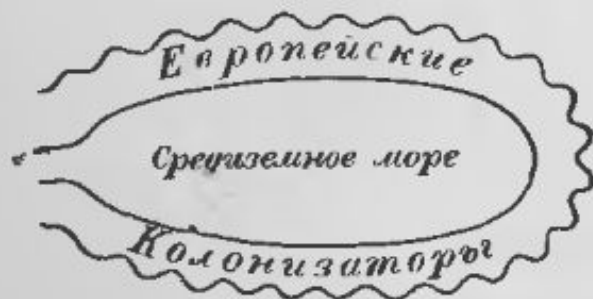
◆ “Господином мира” будет тот, кто завладеет всеми тремя. Или тремя “господами мира” будут те три нации, из которых каждая в отдельности завладеет одним из них. США и Япония будут стремиться это осуществить

Идеи В.П.Семенова-Тян-Шанского (2)



- ⇒ Клочкообразная (колониальные империи Испании, Великобритании и др.)
 - ◆ Связаны в единое целое с помощью флота, но подрывают мощь метрополий
 - ◆ Их “ахиллесовой пятой” являются границы с континентальными государствами. Для их разграничения применяются государства-“буферы” (Афганистан).
- ⇒ Континентальная, «от моря до моря» (империя А.Македонского, Россия, США)
 - ◆ Главный недостаток системы - резкие территориальные диспропорции в социально-экономическом потенциале (освоенности)

I. Кольцеобразная система



II. Ключкообразная система



III. Система «от моря до моря»

A. В Северной Америке



Б. В Евразии



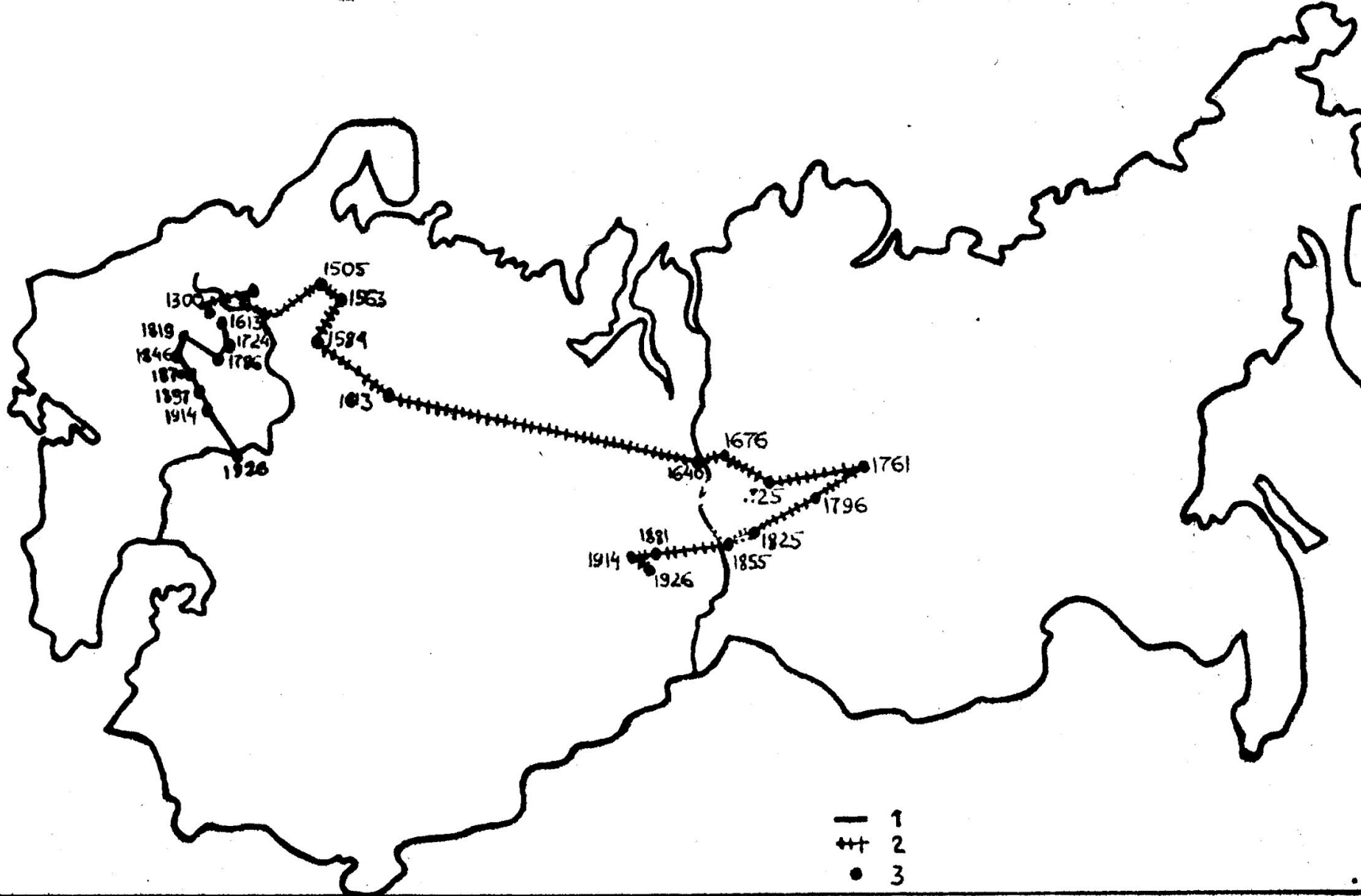
Системы территориальных владений.

Идеи В.П.Семенова-Тян-Шанского (3)



- ◆ Анализ чрезматериковой системы России
 - ⇒ Имеет вид постепенно суживающегося, зазубренного меча, тончающего на своем восточном конце, который очень легко обрубить и уничтожить всю суть системы
 - ⇒ надо срочно развивать восточную окраину страны путем создания 4-х “культурно-экономических колониционных баз”: *Урал, Алтай, горный Туркестан, Кругобайкалье.*
- ◆ Анализ территориального и демографического развития страны центрографическим методом (для выявления диспропорции)

Идеи В.П.Семенова-Тян-Шанского (4)





- ◆ Выделены 19 “местностей” как результат комплексного политико-географического районирования России.
- ◆ Граница между западной и восточной частями страны проведена **по Енисею**.
- ◆ предложил разделить Россию на «штаты» и «территории»
- ◆ «территории» - где плотность населения **менее 1 жителя** на кв. версту.
Они должны быть в прямом подчинении центрального правительства.
- ◆ «штаты» не подразумевали федеративного устройства

Другие известные авторы:



Константин Иванович Арсеньев (1789–1865)

Карл Максимович Бэр (Karl Ernst von Baer) (1792–1876)

Сергей Николаевич Южаков (1849–1910)

Николай Николаевич Муравьев-Амурский (1809–1881)

Петр Александрович Языков (1800–1869)

Дмитрий Алексеевич Милютин (1816–1912)

Виктор Филиппович Головачёв (1821–1904)

Евдоким Николаевич Квашнин-Самарин (1877–1920)



Исследовательские программы к нач. XX в.

Политико- и историко-географическая

К.М.Бэр
К.И.Арсеньев
А.И.Воейков
В.П.Семенов-Тянь-Шанский
С.М.Соловьев
В.О.Ключевский

Цивилизационная

Н.Я.Данилевский
К.И.Леонтьев
В.И.Ламанский
Л.И.Мечников

Прикладная (прагматическая)

Н.Н.Муравьев-Амурский, С.Ю. Витте, П.А. Столыпинн

Военная

П.А.Языков
Д.А.Милютин

Морская

С.А.Скрягин
Е.Н.Квашнин-Самарин

Политико-социологическая

М.А.Бакунин, С.Н. Южаков, Д.И. Менделеев, А.Е. Вандам

Типы внешнеполитических программ первых политических партий (1905-14)



- 1) «Европейская» сторонников Антанты (Кадеты)
- 2) «Евроазиатская» сторонников Антанты
(Прогрессисты, Октябристы, Националисты)
- 3) «Евроазиатская» сторонников Германии и
нейтралистов (крайне правые: СРН и др.)
- 4) Интернационалистическая
(«демократический» лагерь: РСДРП и др.)