

# Колониализм в МО



В рабовладельческом обществе слово «колония» означало «поселение». Древний Египет, Месопотамия, Греция, Рим имели колонии-поселения на чужой территории. Колонии в современном значении слова появились в эпоху Великих географических открытий в конце XV – начале XVI вв. В результате Великих географических открытий начинает формироваться *колониальная система*.



## **Колония –**

это зависимая территория, находящаяся под властью иностранного государства, без самостоятельной политической и экономической власти, управляемая на основе особого режима.

## **Метрополия –**

букв. «материнский город»): государство по отношению к своим колониям, эксплуатируемым территориям, экономически зависимым странам.

**Колониализм** - система господства группы промышленно развитых стран (метрополий) над остальным миром в XVI—XX веках.

**Колониальная политика** — это политика завоевания и эксплуатации военными, политическими и экономическими методами народов, стран и территорий преимущественно с инонациональным населением, как правило, экономически менее развитых.

# Признаки колоний

- **Политическая несамостоятельность**, особый правовой статус, как правило отличающийся от статуса полноценных провинций метрополии;
- **Географическая обособленность** и, в большинстве случаев, отдалённость от метрополии;
- **Экономическая эксплуатация природных богатств**, труда аборигенов в пользу метрополии, что часто приводит к торможению экономического развития, деградации колонии;
- **Этническое, религиозное, культурное** или иное подобное **отличие** большинства аборигенов от жителей метрополии

• *Полуколонии* — это формально самостоятельные государства, имевшие свои правительства и систему управления. Типичные полуколонии — Китай, Иран, Османская империя.

- **Ущемление гражданских прав** аборигенов, насаждение чуждой культуры, религии, языка, обычаев, дискриминация местной культуры (вплоть до сегрегации, апартеида, сгона с земли, лишения средств к существованию, геноцида);
- **Стремление** большинства жителей колонии к изменению, улучшению своего положения.
- Наличие **сепаратизма** (национально-освободительного движения) — стремления к обретению суверенитета;
- Иногда — **долговременные территориальные претензии** на эту колонию со стороны более географически-, этнически-, религиозно- и/или культурно развитой страны.

## Типы колоний

По типу управления, заселения и хозяйственного развития в истории колониализма выделилось три основных вида колоний:

- Переселенческие колонии (колонии Испании – Мексика, Перу)
- Сырьевые колонии (или эксплуатируемые колонии)
- Смешанные (переселенческо-сырьевые колонии)



**Доминио́н** (англ. *dominion*, от лат. *dominium* — владение) — фактически независимое государство в составе Британской империи (ныне — в составе Британского Содружества), признающее главой государства британского монарха, представленного в доминионе генерал-губернатором.

Определение понятия «доминион» было обнародовано в 1926 г. министром иностранных дел Великобритании Артуром Джеймсом Бальфуrom, лидером Консервативной партии. 11 декабря 1931 года оно было закреплено в Вестминстерском статуте: «Автономные сообщества Британской империи, равные по статусу, никоим образом не подчинённые одно другому ни в одном из аспектов своей внутренней или внешней политики, но при этом объединённые общей приверженностью короне и составляющие свободную ассоциацию членом Британского содружества наций». Согласно статусу, под определение «доминион» попадали следующие территории: Канадский доминион, Австралийский союз, Доминион Новая Зеландия, Южно-Африканский Союз, Ирландское свободное государство и Доминион Ньюфаундленд.

## **Страны, проводившие колониальную политику:**

- XVI-XVIII вв. – Испания, Португалия, Великобритания, Голландия, Франция
- XIX в. – Великобритания, США, Япония

Колониальное соперничество:

1494 – Тордесильясский договор (Испания и Португалия, разграничение владений в Атлан.океане)

1529 – Сарагосский договор (Испания и Португалия, разграничение владений в Тихом океане)

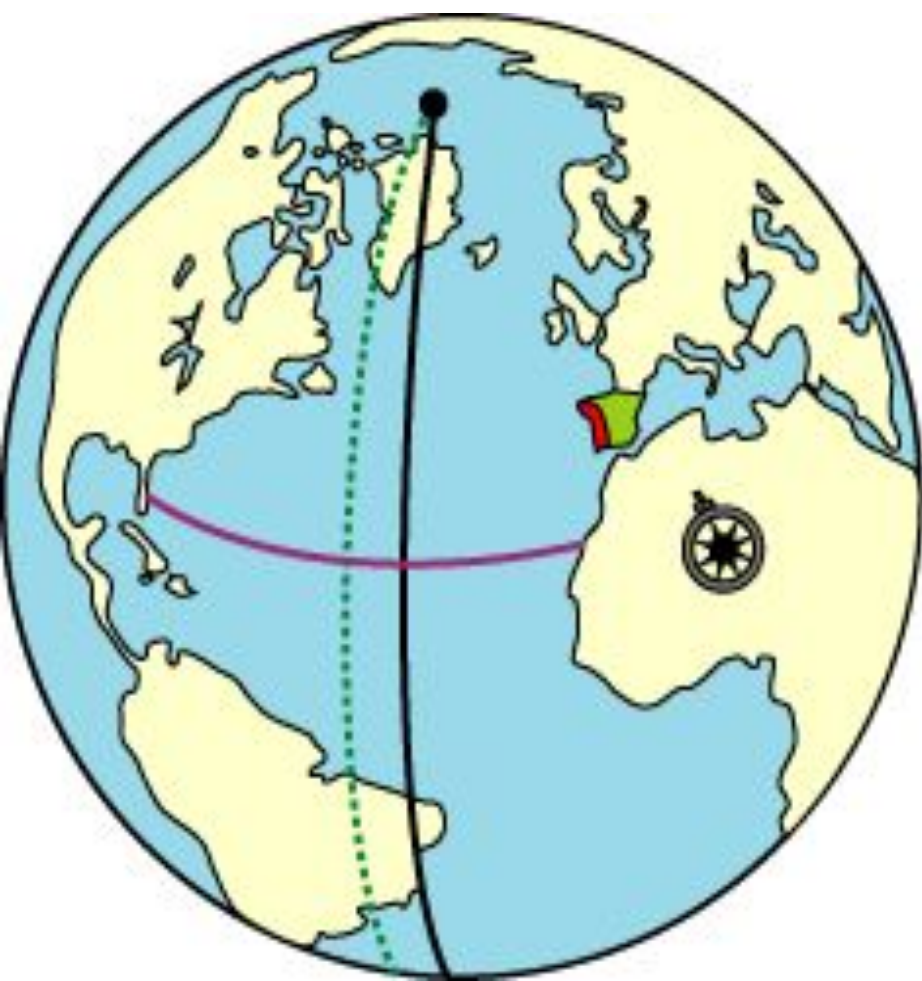
Великие географические открытия *конца XV в.* положили начало острой борьбе между *Испанией и Португалией* за новые, неведомые земли и за морские пути к ним.

Линия разграничения в области Атлантического океана была **установлена Тордесильяским трактатом 7 июня 1494 г.**, подписанным Испанией и Португалией.

Эта линия проходила в 370 лигах к западу от островов Зелёного Мыса. Все вновь открытые земли к востоку от **ЭТОГО «Папскою меридиана»** объявлялись владениями Португалии, а к западу — владениями Испании.

**В 1494 г.** был заключен первый в новой истории договор о разделе мира — **Тордесильянский**. По нему весь земной шар был разделен на две части по условной линии, проходящей в Атлантическом океане через оба полюса в 370 лигах (свыше 2 тыс. км) от самой западной части островов Зеленого мыса. К востоку от этой воображаемой линии все море и земли признавались владениями Португалии, к западу — Испании. В сфере господства Португалии оказался лишь северо-восточный выступ Южной Америки (часть современной Бразилии).





— По папской булле 1493г.

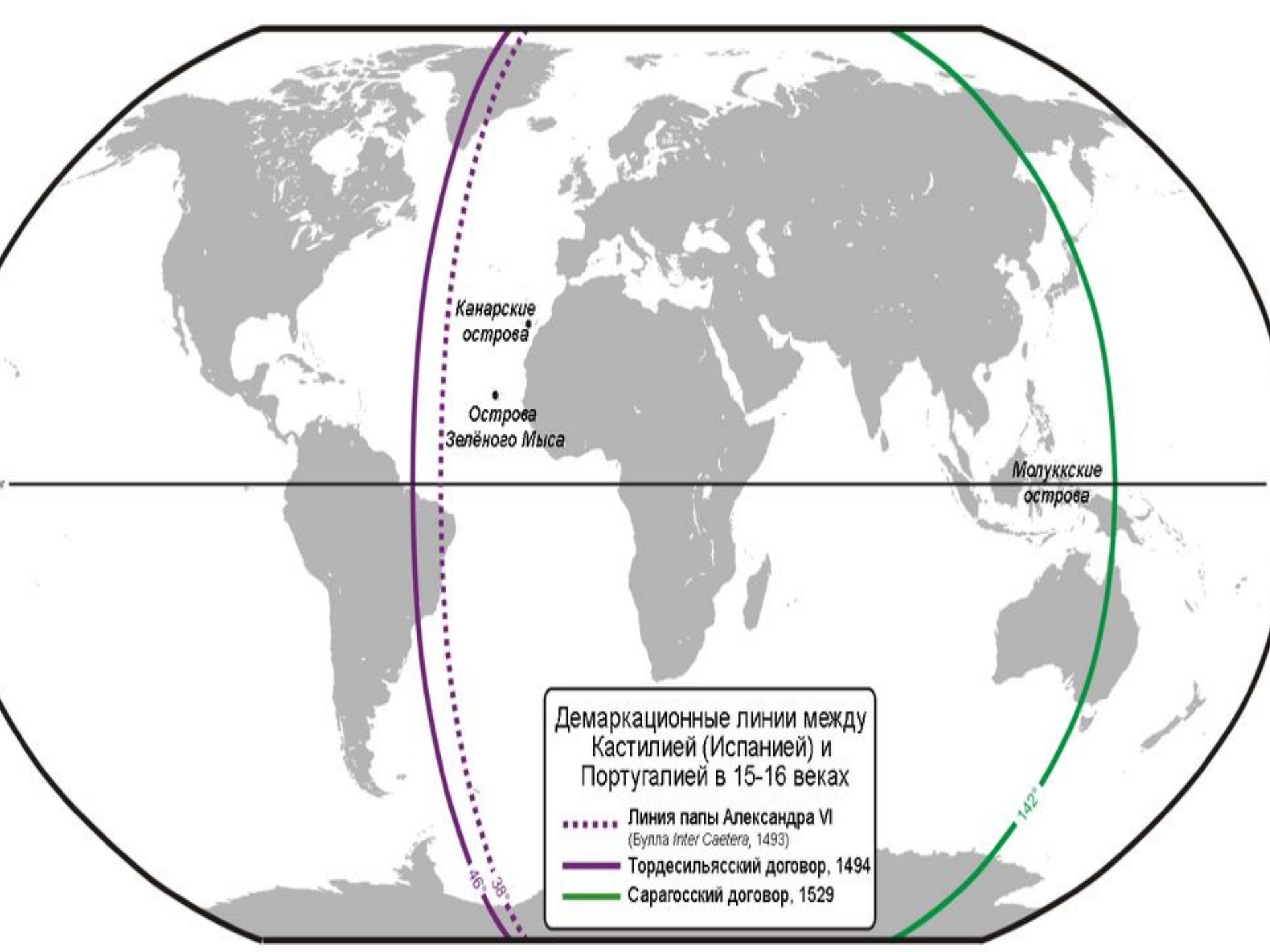
— По папской булле 1481г.

... По Тордесильясскому договору 1494г.

■ Португалия

■ Испания

Однако первое кругосветное путешествие **Магеллана (1519-1522 гг.)** и захват Испанией **Филиппинских островов** вновь поставили вопрос о разграничении зон господства Испании и Португалии, но уже в области Тихого океана. **Сарагосским трактатом 1529 г.** была установлена линия по Тихому океану, разделившая между двумя государствами Пиренейского полуострова зоны господства на земном шаре. Правда, Испания с самого начала нарушила условия раздела, не возвратив Португалии захваченные ею в португальской зоне Филиппинские острова. Основываясь на этом разделе, санкционированном римским папой, Испания и Португалия считали не только сушу, но и воды всех новооткрытых областей своей запретной зоной. Каждый корабль, вступивший в эту зону без соответствующего разрешения, подлежал конфискации, а его экипаж – казни или обращению в рабство. Доктрина о разделе папой всего новооткрытого мира между Испанией и Португалией послужила удобным обоснованием отказа допускать к колониальным захватам другие государства.



Канарские  
острова

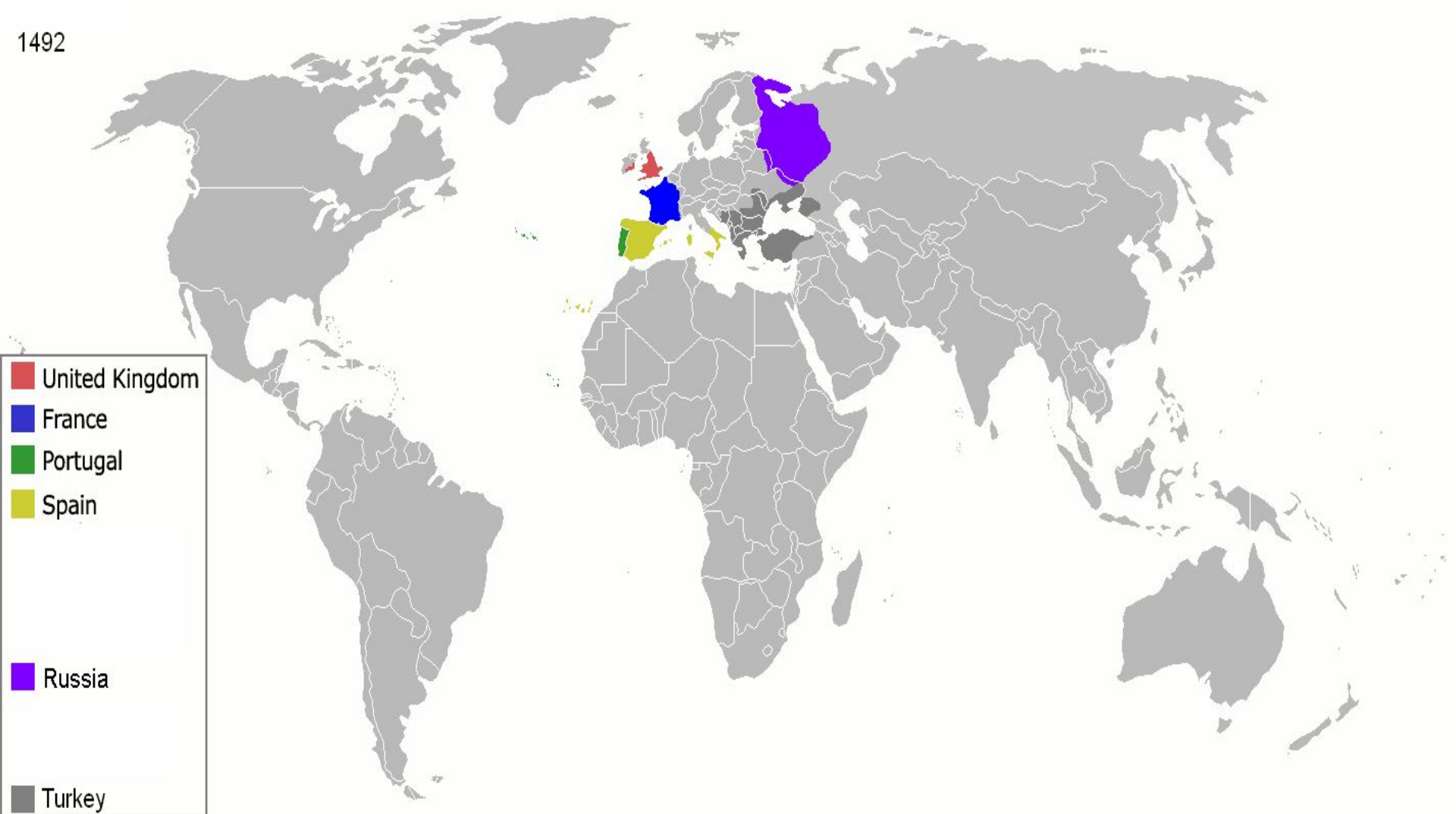
Острова  
Зелёного Мыса

Молуккские  
острова

Демаркационные линии между  
Кастилией (Испанией) и  
Португалией в 15-16 веках

- ..... Линия папы Александра VI  
(Булла *Inter Caetera*, 1493)
- Тордесильясский договор, 1494
- Сарагосский договор, 1529

1492

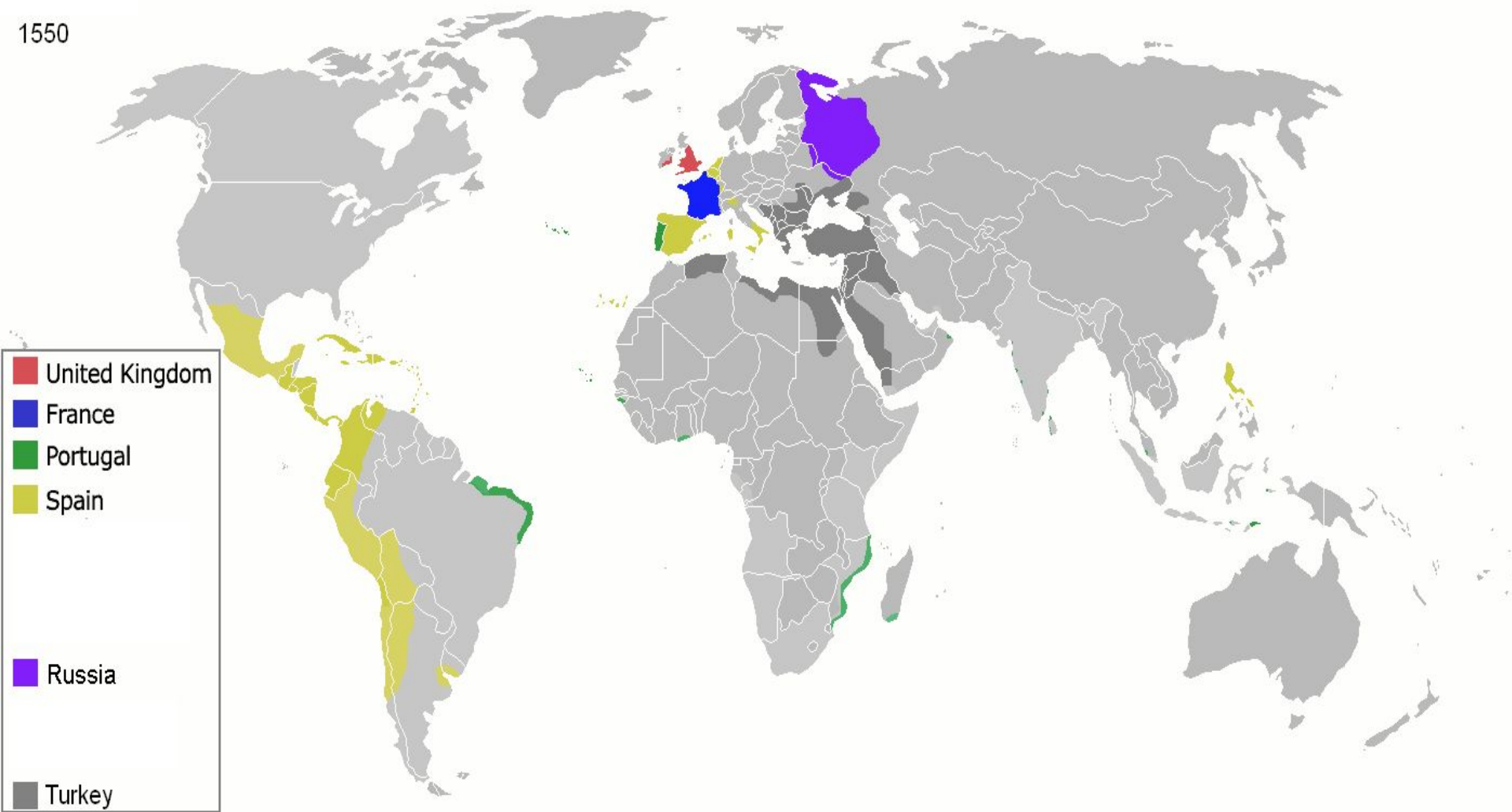


- United Kingdom
- France
- Portugal
- Spain
- Russia
- Turkey



В начале Нового времени самые большие колонии захватили Испания и Португалия. Испания овладела обширнейшими колониями в Америке - от реки Миссури на севере до Магелланова пролива на юге, а также Филиппинами в Тихом океане. Португалия получила Бразилию, территории на берегах Африки и Индии, Индонезию.

1550



В XVII в. к колониальным захватам приступили Голландия, Англия и Франция. Сразу же развернулась жестокая борьба между этими странами, с одной стороны, и Испанией, Португалией с другой. Первоначально первенствовали голландцы. Они отняли у португальцев большую часть их колоний в Африке, Индии, Индонезии.

Центром колонизации Испании стал остров Эспаньола (Гаити). Испанский губернатор Овандо ввёл для всех местных жителей с 15-летнего возраста систему принудительного труда и обложил их тяжёлой податью. Население Антильских островов фактически попало в рабство к испанским захватчикам.



Первоначально завоеватели разделили между собой всю землю, превратив большие массы местного населения в своих рабов (**система репартиментио**). В 1542 и 1545 гг. королевской властью была введена новая система — энкомиенда, согласно которой индейцы объявлялись вассалами короля, но отдавались под **опеку (энкомиенду)** испанских колонистов, на которых должны были работать.

# Португалия

- В 1510 г. был захвачен Гоа в Индии, ставший центром португальской колониальной империи на Востоке, местом пребывания вице короля. Затем были захвачены Диу, Даман и Бомбей (Индия), Ормуз (Персидский залив), Малакка (Малайский полуостров), Макао (Китай), китайский остров Тайвань, Молуккские острова и ряд других пунктов.

# Португалия

- **Основная черта португальской колониальной системы, эксплуатация колоний непосредственно королевской властью с помощью феодально-бюрократического государственного аппарата, была общей для всех владений Португалии. Высшее руководство колониальными владениями осуществлялось двумя государственными учреждениями метрополии – финансовым советом и советом по делам Индии.**

# Голландия

- Первой колониальной империей нового времени становится Голландия, страна, в которой раньше, чем в других европейских странах, после первой в истории нидерландской буржуазной революции 1566-1609 гг. установились новые экономические отношения. Опираясь на мощь страны и на силу голландского флота, который после гибели испанской «Непобедимой Армады» в 1588 г. стал господствовать на морях, голландская буржуазия перешла к захвату территорий в разных частях света. Эта политика Нидерландов приводила к противоречиям во взаимоотношениях с европейскими державами.

# Голландия

В самом начале голландцы направили свои устремления на юг Африки, где они владели **Капской землей**, на **ост-индские острова и отчасти на Америку, а позднее на Австралию**. Позже она потеряла в войнах с Англией южноафриканские и североамериканские материковые колонии, взамен чего приобрела большие владения среди ост-индских островов. **Нидерландская Ост-Индия или Голландская Ост-Индия, так называлась Индонезия**. В 1595 г. на о. **Яву** прибыла первая голландская торговая экспедиция. Этим было положено начало колониальной экспансии Голландии в Индонезии. В 1600 г. голландцы захватили принадлежавший до того португальцам о. **Маврикий**. Исключительно важную роль в колониальных захватах играла голландская Ост-Индская компания, возникшая в 1602 г.



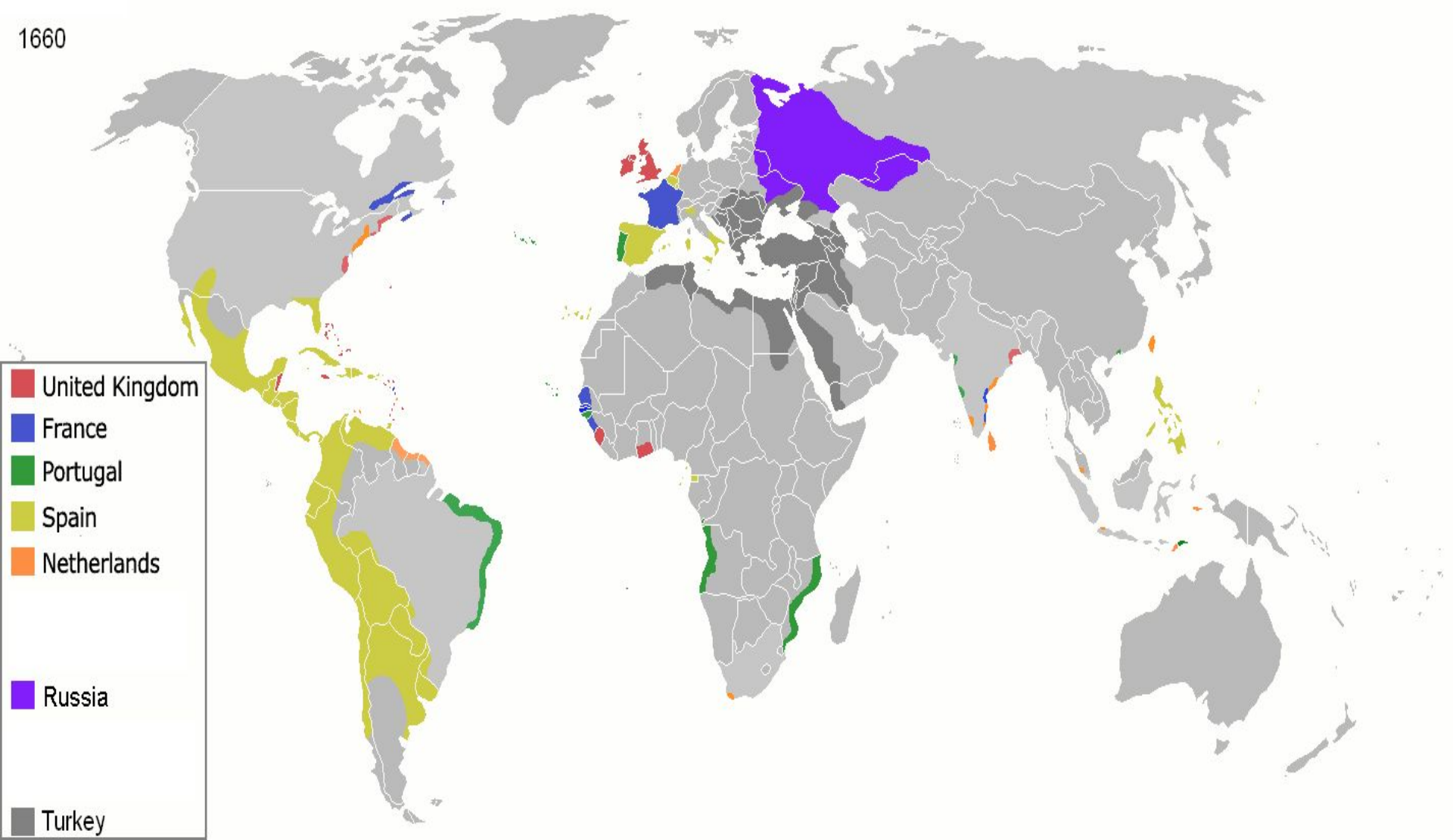
# Голландия

В 1619 г. голландская Ост-Индская компания захватила **Джакарту**, которая, переименованная в **Батавию**, стала центром Голландской колониальной империи на Востоке. В первые два десятилетия XVII в. эта компания захватила опорные пункты на восточном побережье Индостана и в **Сиаме**. Голландия вытеснила также португальцев из **Японии** и захватила в свои руки торговлю с этой страной. В **1638-1658** гг. после упорной борьбы с португальцами голландцы утвердились на **Цейлоне**. В 1641 г. голландская Ост-Индская компания овладела принадлежавшей до этого португальцам **Малаккой** - важным стратегическим пунктом, обладание которым обеспечило ей контроль над торговлей с Индонезией, проникновение в **Китай** и **Японию**. В 1652 г. голландцы захватили опорные пункты в **Южной Африке**. Голландия заняла место Португалии в странах, прилегающих к Индийскому океану.

# Голландия

- В 1609 г. голландская Ост-Индская компания направила в Северную Америку экспедицию под командованием английского мореплавателя Гудзона. Образовавшаяся в 1621 г. Вест-Индская компания основала колонию Новые Нидерланды с городом Новый Амстердам. В Южной Америке эта же голландская компания установила контроль почти над всей португальской Бразилией, затем за 8 млн. гульденов она уступила свои «права» португальцам.

1660



- United Kingdom
- France
- Portugal
- Spain
- Netherlands
  
- Russia
  
- Turkey

# Англия

- К последнему десятилетию XVI в. относится начало проникновения англичан в Африку. На ее западном побережье, в Гамбии были созданы первые английские опорные пункты – фактории - для «обслуживания» работорговли.
- В 1640 г. была основана первая английская крепость в Индии – форт св. Георгия (Мадрас).

# АНГЛИЯ

- С начала XVII в. наряду с голландскими возникают английские поселения и в Северной Америке.
- В 1609 г. англичане овладели Бермудскими островами.
- В первой половине XVII в. они захватили также ряд островов в Карибском бассейне и территорию в Центральной Америке, впоследствии получившую название Британский Гондурас.
- Таким образом, Англия обеспечила себе контроль над стратегически важными территориями, лежавшими на путях в испанскую Америку.



# АНГЛИЯ

- В **1651 г. Навигационным актом** О. Кромвеля был нанесен тяжелый удар по голландской торговле.
- В результате англо-голландских войн Англия одержала победу над Голландией в Америке. В ходе войны 1665-1667 гг. англичане захватили у голландцев важные территории и опорные пункты в Северной Америке, в том числе **Новый Амстердам, переименованный впоследствии в Нью-Йорк.**
- Англия закрепила также на побережье Индии.
- Венский конгресс 1814-1815 гг. подтвердил сложившуюся к этому времени колониальную гегемонию Англии.
- Был признан переход к ней о. Мальта, Капской колонии, о. Цейлона, о. Маврикия, о. Тобаго и ряда других территорий, которые она захватила в конце XVIII - начале XIX в.

# Англия

Португалия, примерно с третьей четверти XVII в. попала под экономический и политический контроль Англии, который был закреплен **Лиссабонским договором между Англией и Португалией 16 мая 1703 г.** Его дополнил Метуэнский трактат, подписанный 27 декабря 1703 г. Лиссабонский договор являлся союзническим договором между двумя странами в войне за испанское наследство. В соответствии с ним Англия взяла на себя «защиту» Португалии и ее заморских владений. За Англией же было признано право ввозить в Португалию беспошлинно промышленные, в том числе текстильные, изделия, импорт которых ранее был запрещен португальским правительством. Португалии было разрешено ввозить в Англию вина со скидкой на одну треть по сравнению с пошлиной, взимавшейся с французских вин.

# АНГЛИЯ

С XVIII в. первенство в колониальных захватах прочно переходит к Англии, которую после окончательного покорения ею Шотландии и Ирландии называли Великобританией. У испанцев англичане отнимают некоторые острова в Карибском море, у голландцев - колонии на юге Африки и в Индии. Английские колонии образуются в Северной Америке. Франция также захватила часть Северной Америки, Индии и др. В середине XVIII в. начинаются войны между Великобританией и Францией за колонии. В результате французы потеряли почти все свои колониальные владения

# АНГЛИЯ

- В Юго-Восточной Азии англичане подчинили себе большую часть Малакского полуострова и о. Сингапур (1819 г.).
- Англия стремилась к закабалению Китая, Японии и других стран Востока.
- В 1861 г. ею был захвачен Лагос. Этим было положено начало постепенному присоединению к английским владениям территории, названной позднее Нигерией и в 1868 г. - Басутоленд.
- В 1850-1860 гг. продолжалась колонизация Австралии, Новой Зеландии и Южной Африки.

# АНГЛИЯ

- В мае 1774 г. Англия издала Квебекский акт, известный как «Великая хартия вольностей Французской Канады». Актом устанавливались границы колонии Квебек (так стала называться бывшая Французская Канада). При этом в состав ее была включена огромная территория, на которую претендовали старые английские колонии (в настоящее время на этой территории расположены штаты Огайо, Мичиган, Висконсин, Иллинойс и Индиана). Гарантировалась также свобода вероисповедания для католиков.



# АНГЛИЯ

- в 1848 г. английское правительство согласилось создать ответственное перед парламентом правительство Канады.
- В 1848-1855 гг. были созданы ответственные правительства в других колониях, входивших в Британскую Северную Америку, - в Новой Шотландии, на острове Принца Эдуарда, в Нью-Брансуике.

# АНГЛИЯ

В марте 1867 г. английский парламент принял акт о Британской Северной Америке. Согласно этому акту провинции Канада (объединяла Верхнюю и Нижнюю Канаду), Новая Шотландия и Нью-Брансуик объединялись в один доминион под общим названием «Канада» (формально Канада считалась конфедерацией). Учреждался парламент доминиона по типу английского в составе двух палат - палаты общин, избираемой населением, и сената, назначаемого английским генерал-губернатором. Англия целиком сохраняла контроль над внешними сношениями доминиона. Акт о Британской Северной Америке вступил в силу 1 июля 1867 г. Возник первый британский доминион, правительство которого возглавил консерватор Дж. Макдоналд, которого называют также «канадским Бисмарком».

# АНГЛИЯ

- В 1788 г. было основано первое каторжное поселение в Австралии, получившее название Сидней (в честь одного из английских министров лорда Сиднея). Уже в 1793 г. в Австралию прибыла первая группа свободных поселенцев из Англии, однако приток свободных был невелик, и колонизация континента осуществлялась прежде всего путем создания новых каторжных поселений.

# Англия

- В 1824 г. на базе этих поселений была создана первая английская колония в Австралии - Новый Южный Уэльс.
- В 1827 г. правительство Англии официально объявило об установлении английского суверенитета над всей Австралией.
- В 1825 г. из Нового Южного Уэльса выделилась колония Тасмания.
- В 1829 г. была создана колония Западная Австралия, в 1836 г. - Южная Австралия.
- В 1851 г. была объявлена отдельной колонией выделившаяся из Нового Южного Уэльса Виктория.
- В 1859 г. образовалась колония Квинсленд.

# Англия

- Открытие золота в колонии Виктории и последовавшая за ним «золотая лихорадка» (1851-1861 гг.) привели к быстрому развитию экономики. Развернулась массовая свободная иммиграция. Крупные овцеводы - скваттеры, «скваттократия», были опорой английского правительства.
- В 1855 г. получили внутренне самоуправление Новый Южный Уэльс, Виктория, Южная Австралия и Тасмания.
- Но последние английские войска покинули территорию Австралии только в 1870 г.



# АНГЛИЯ

- Первые европейцы появились в Новой Зеландии в конце XVIII в. Это были торговцы-авантюристы, беглые каторжники из Австралии и миссионеры.
- В конце 30-х годов XIX в. в Англии возникло несколько компаний, ставивших своей целью колонизацию Новой Зеландии.
- Первая группа поселенцев основала город Веллингтон. К н. 1840 г. Англия захватила всю Новую Зеландию. 7 февраля 1840 г. в поселке Вайтанги был заключен договор с маорийскими вождями. Договор гласил, что маорийские вожди «уступают ее величеству королеве Англии полностью и без оговорок все права и полномочия суверенитета».
- Маори была обещана договором «королевская защита» и все права и привилегии английских подданных».
- В 1855 г. Новой Зеландии одновременно с австралийскими колониями Англии было предоставлено внутреннее самоуправление.

# АНГЛИЯ

- В Южной Африке с XVII в. существовала находившаяся под управлением нидерландской Ост-Индской компании небольшая Капская колония. Население ее состояло из **буров (африканеров)** - потомков выходцев из Голландии, принадлежавших им негров-рабов и «свободного» африканского населения.
- В конце XVIII в. Капскую колонию захватили англичане. Венским трактатом **1815** г. она была закреплена за Англией.
- В 1852 г. Англия признала независимость Трансваальской республики, в 1854 г. - Оранжевой республики.

# Англия

- Власти Капской колонии в свою очередь проводили политику подчинения все новых и новых «свободных» территорий. С 1811 по 1858 г. они вели шесть захватнических войн против племен коса (кафрские войны), а также войны против басуто, зулу и других племен. За 1848 - 1850 гг. территория английских владений на юге Африки удвоилась, в частности к Капской колонии был присоединен Наталь.

# Англия

- *Открытие в 1867 г. алмазных россыпей способствовало усилению английской иммиграции.* В середине XIX в. английское правительство согласилось на создание первых представительных учреждений в Капской колонии. В 1872 г. **Капской колонии было предоставлено внутреннее самоуправление.**

# ФРАНЦИЯ

- Несколько позднее испанской, португальской и голландской возникла французская колонизация, сделавшая в XVII и в первой половине XVIII вв. весьма значительные успехи, как в Новом, так и в Старом Свете - Канада, Луизиана, Ньюфаундленд, Гаити, некоторые из Малых Антильских островов, часть Гвианы и многочисленные владения на Индостане

# ФРАНЦИЯ

- К середине XVII в. в Северной Америке усилиями Ришильё возникла колония Новая Франция, расположенная по реке Святого Лаврентия.
- Основой французской колонизации Америки была погоня за пушниной. Эксплуатация пушных богатств не требовала большого числа переселенцев.
- В поисках новых богатых пушниной территорий французы проникли в район Великих озер и оттуда в долину Миссисипи, где они основали ряд фортов, в том числе Сан-Луи и Новый Орлеан.

# ФРАНЦИЯ

- Огромные пространства бассейна Миссисипи (эта территория получила название Луизианы) были включены к началу XVIII в. в состав французских владений, отрезанных от океана цепью сравнительно густо населенных английских колоний; в этом была одна из причин слабости французской колониальной системы в Северной Америке



# ФРАНЦИЯ

- В 1664 г. были учреждены французские Ост- и Вест-Индская компании. Во второй половине XVII в. французская Ост-Индская компания захватила ряд пунктов в Индии, в том числе Чандернагор и Пондишери. В Вест-Индии французы захватили несколько островов и начали упорную борьбу с англичанами за господство над этим районом

# ФРАНЦИЯ

- во второй половине XVIII в., большая часть этих колониальных владений Франции была утеряна. Канада, Нью-Фаунленд, и большинство ост-индских владений отошли к Англии; Луизиану вначале французы уступили Испании, а потом США, на о. Гаити, отложившимся от французской власти еще в начале XIX в., образовалось две самостоятельные республики- Гаити и Сан-Доминго. Испанская колония Сан-Доминго обрела независимость в 1821 г., но в следующем году была включена в состав Республики Гаити. Затем она снова стала независимой в 1844 г., однако, в 1861 - 1865 гг. вновь оказалась под испанским господством.

# ФРАНЦИЯ

- Франция в **1815** г. лишилась подавляющей части своих колониальных владений. Ослабленная в ходе наполеоновских войн, она в течение полутора десятилетий не предпринимавшая активного участия в колониальной политике, и только после окончательного утверждения буржуазии у власти в **1830** г., вновь встала на путь колониальных захватов. С 1830 г. началось завоевание Алжира. Лишь после тридцатилетней кровавой войны против этой страны французы смогли подчинить ее себе

# ФРАНЦИЯ

- В конце 50-х годов Франция начала колониальные захваты на **Индокитайском полуострове**.
- В 1858 г. правительство Наполеона III начало под предлогом защиты католических миссионеров войну во Вьетнаме, находившейся в вассальной зависимости от Китая. В результате этой войны согласно вьетнамо-франко-испанскому **Сайгонскому договору о мире и дружбе 1862 г.** Франции в полную собственность передавались три провинции **Южного Вьетнама (Кохинхина), а также о. Пуло-Кондор (современный Кондао)**.
- Французским купцам предоставлялось право свободной торговли, а всем французским военным судам разрешалось свободное плавание по Меконгу и его притокам. Открывались для свободной торговли три кохинхинских порта: **Туран (Дананг), Балак и Куанган (Куангнам)**. Вьетнам обязывался заплатить Франции и Испании в течение 10 лет контрибуцию в размере 4 млн. долл. Уступка части территории Вьетнама третьей державе могла произойти лишь с согласия Франции.

# ФРАНЦИЯ

- В 1863 г. Франция установила свой протекторат над **Камбоджей** и назначила туда своего резидента, который подчинялся непосредственно французскому губернатору в **Кохинхине**.
- К началу 70-х годов XIX в. Франция фактически поставила под свой контроль всю южную часть **Индокитая**.

# ФРАНЦИЯ

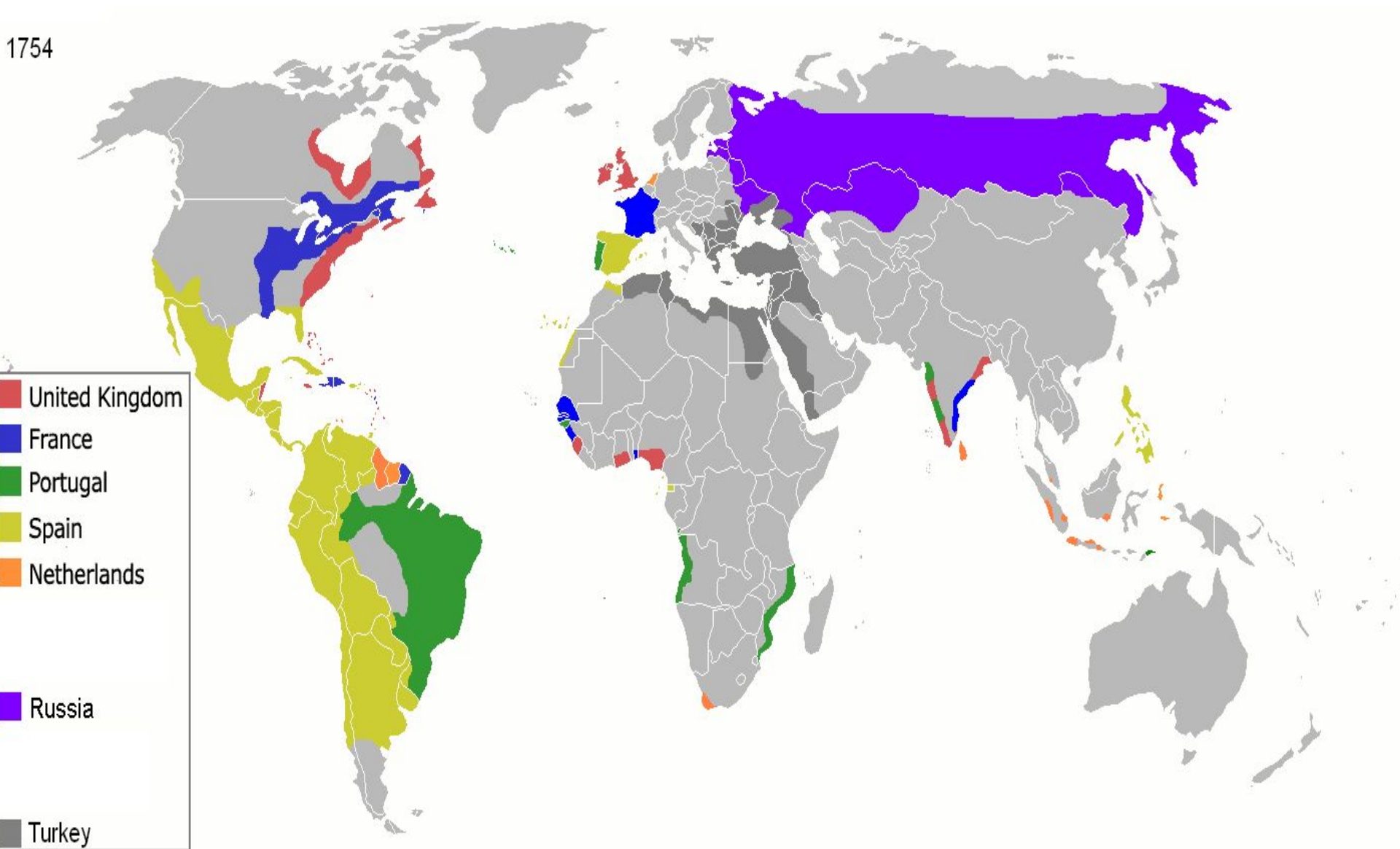
- Важным объектом французской колониальной экспансии была также Океания, где французами были захвачены ряд островов Полинезии (1842 -1847 гг.) и крупный остров Новая Каледония (1853 г.).

# ФРАНЦИЯ

- В 1862 г. император начал осуществлять контрреволюционный поход в Мексику, борющуюся в то время за свою независимость. В июне 1863 г. французские войска овладели Мехико и Пуэбло, а эрцгерцог Максимилиан - ставленник Наполеона III был провозглашен мексиканским императором.
- Победа северян в США в 1864 г., поддерживавших мексиканское республиканское правительство в борьбе против французской интервенции, усугубила провал французской экспедиции, а Максимилиан поплатился за нее жизнью. Франция, таким образом, не смогла закрепить в Мексике свой экономический и политический контроль

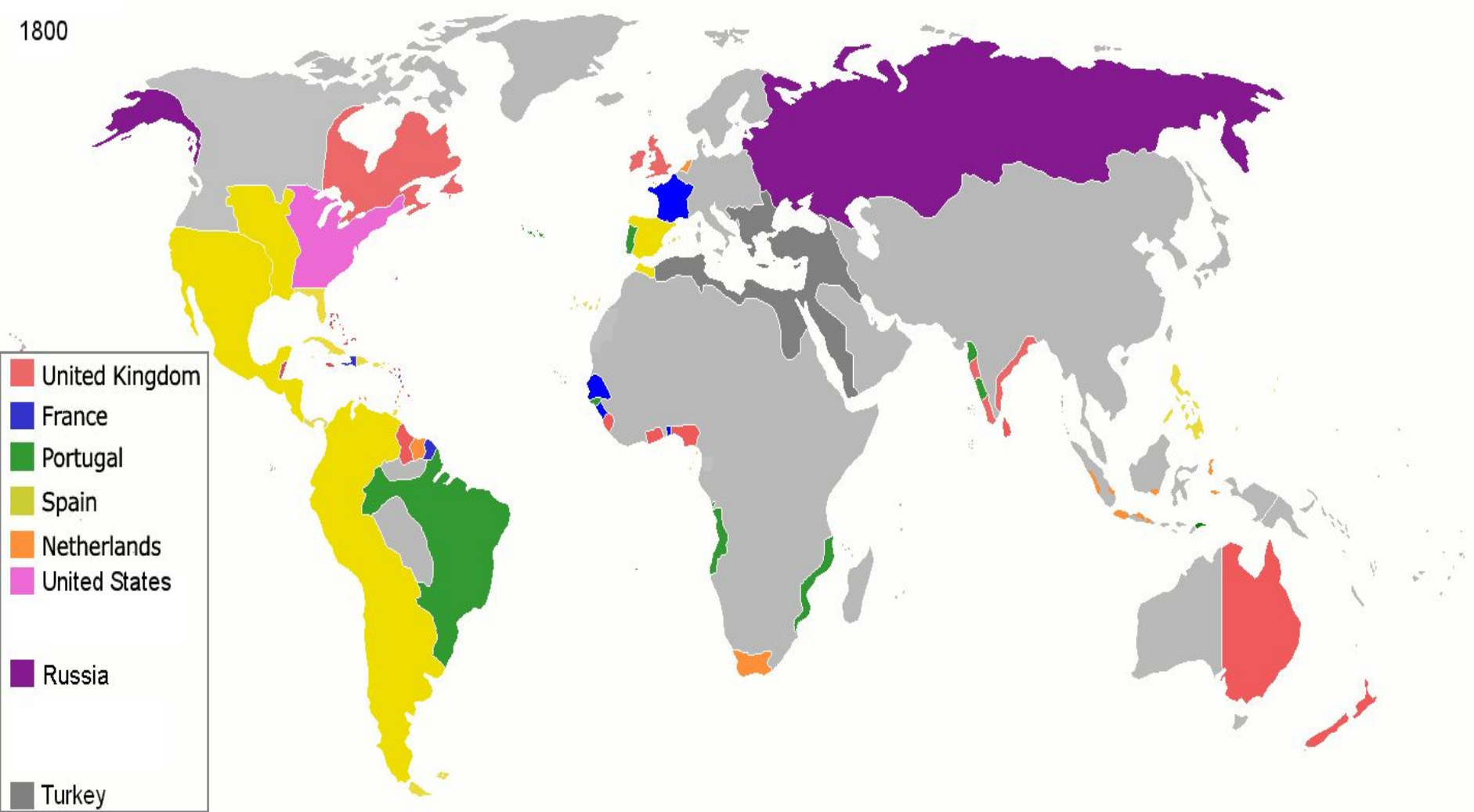


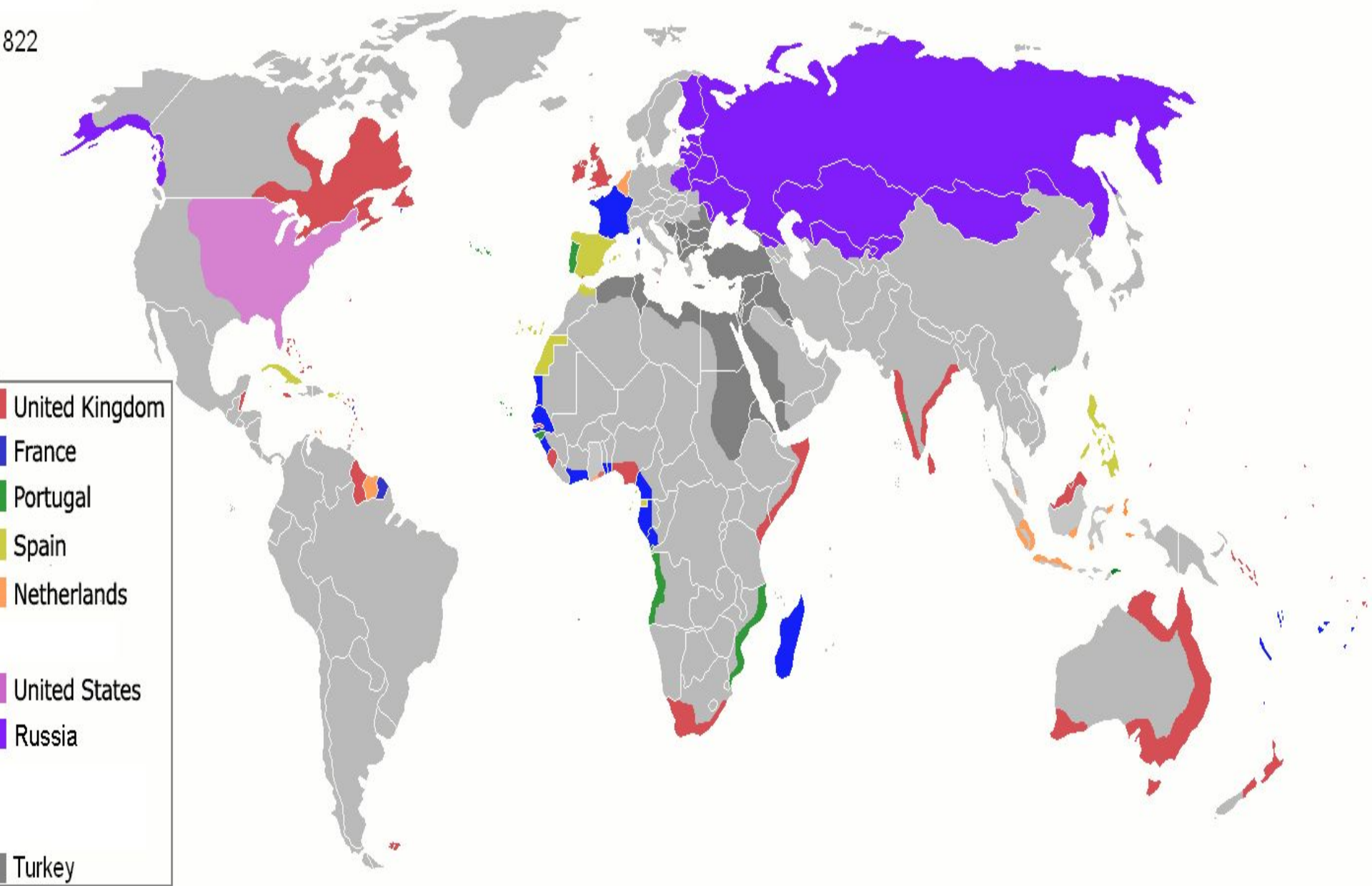
1754



Итак, с конца XVIII в. почти вся торговля с колониальными владениями Португалии была захвачена англичанами. Во время наполеоновских войн фактический контроль Англии над Португалией и ее колониями еще больше упрочился. К началу XIX в. колониальное могущество Испании и Португалии уже было делом прошлого.

1800



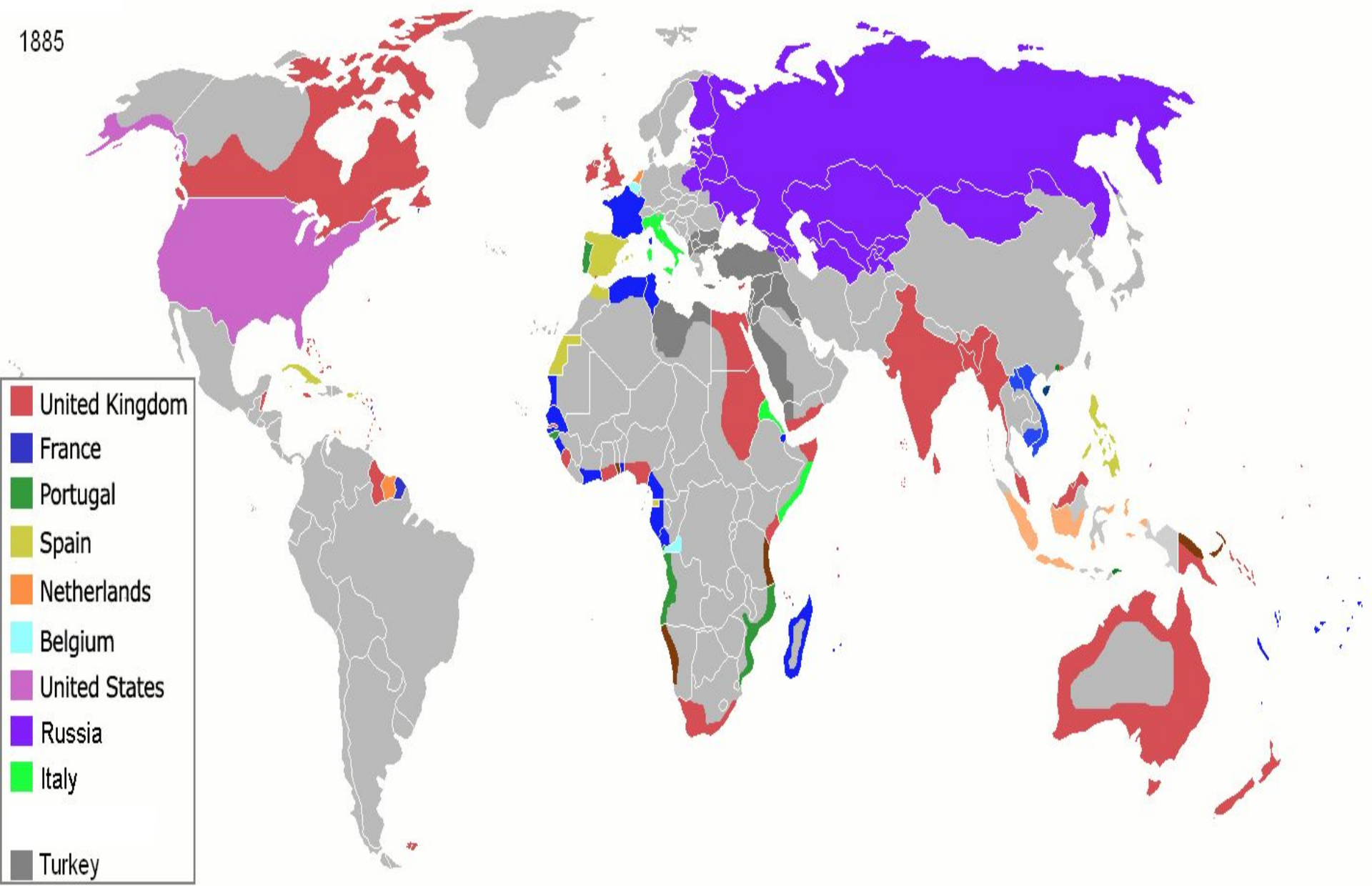


# США

- К середине XIX в. относится начало колониальной экспансии Соединенных Штатов Америки в страны Латинской Америки. Уже в 20-е годы правительство США, придерживаясь политики нейтралитета в период освободительных войн в испанских колониальных республиках, сравнительно легко приобрели у Испании Флориду и надеялись получить Кубу. По этой причине США отказались принять участие в Континентальном конгрессе, созванном в Панаме в 1826 г. Вводя раздоры в отношения молодых республик между собой, американское правительство облегчило себе путь для экономического проникновения в Латинскую Америку, а затем усиления политического влияния. В этот же период США устремились в Китай, Японию, на острова Тихого океана.

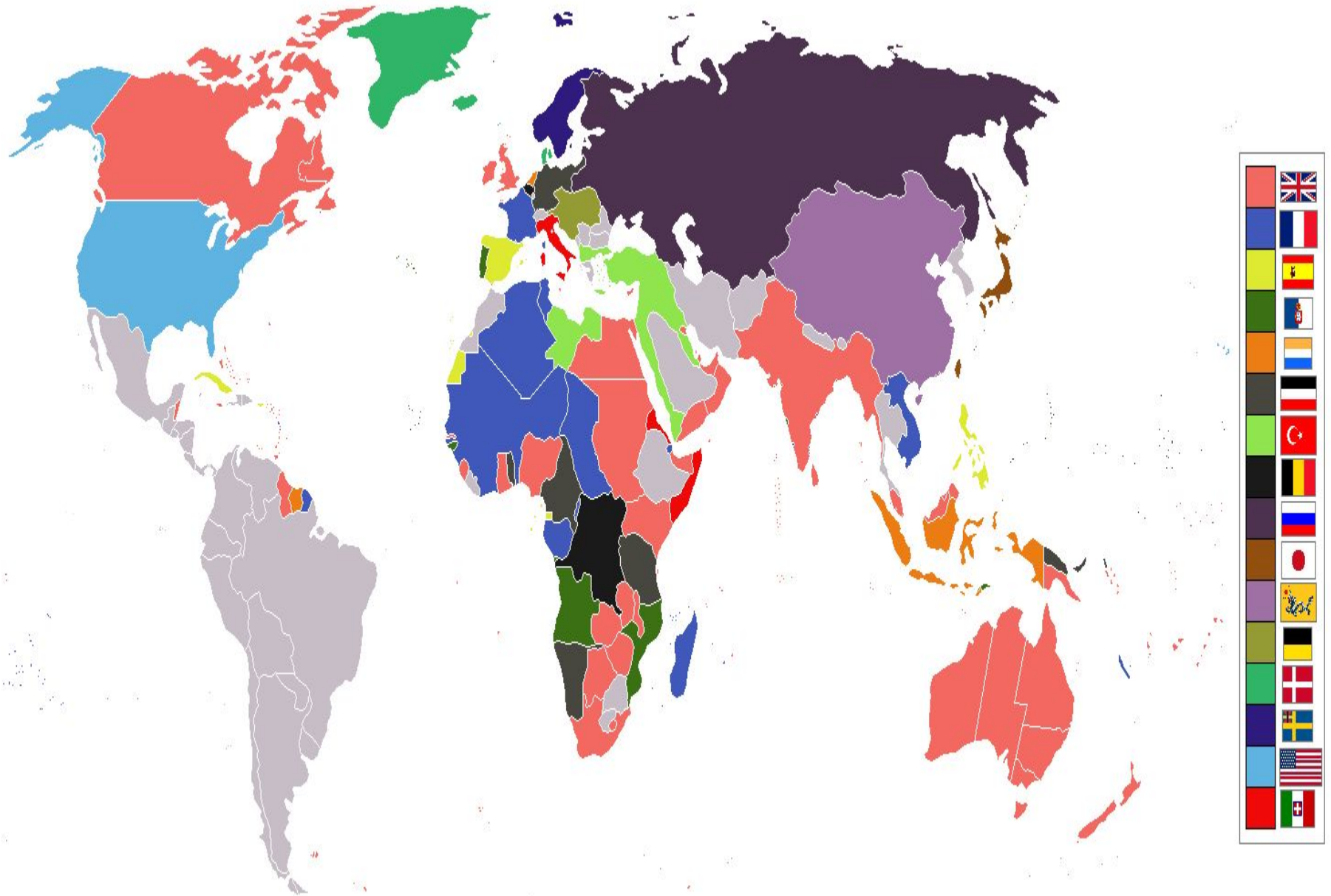


1885



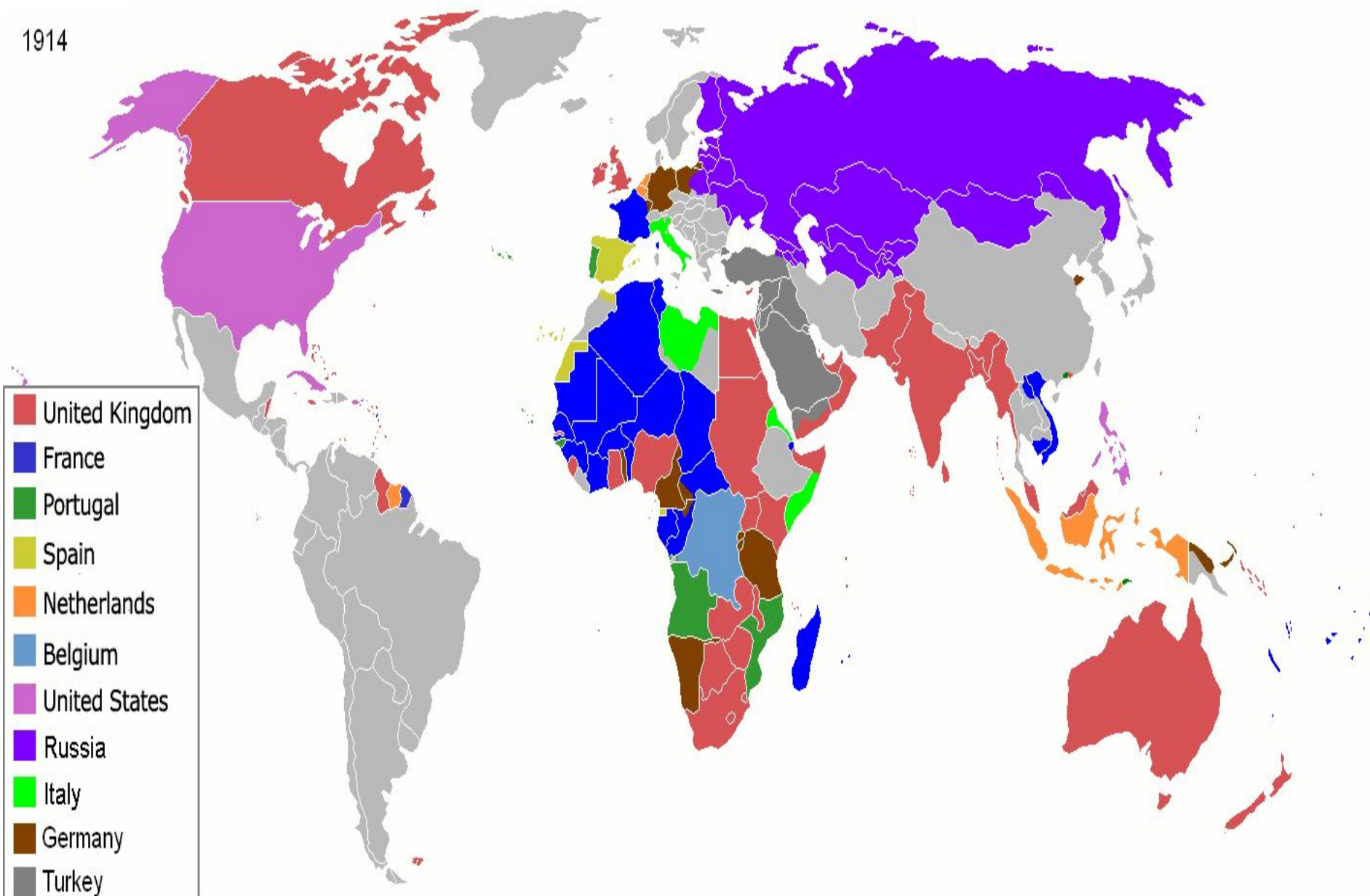
- United Kingdom
- France
- Portugal
- Spain
- Netherlands
- Belgium
- United States
- Russia
- Italy
- Turkey

# Колонизация Мира 1898 г.

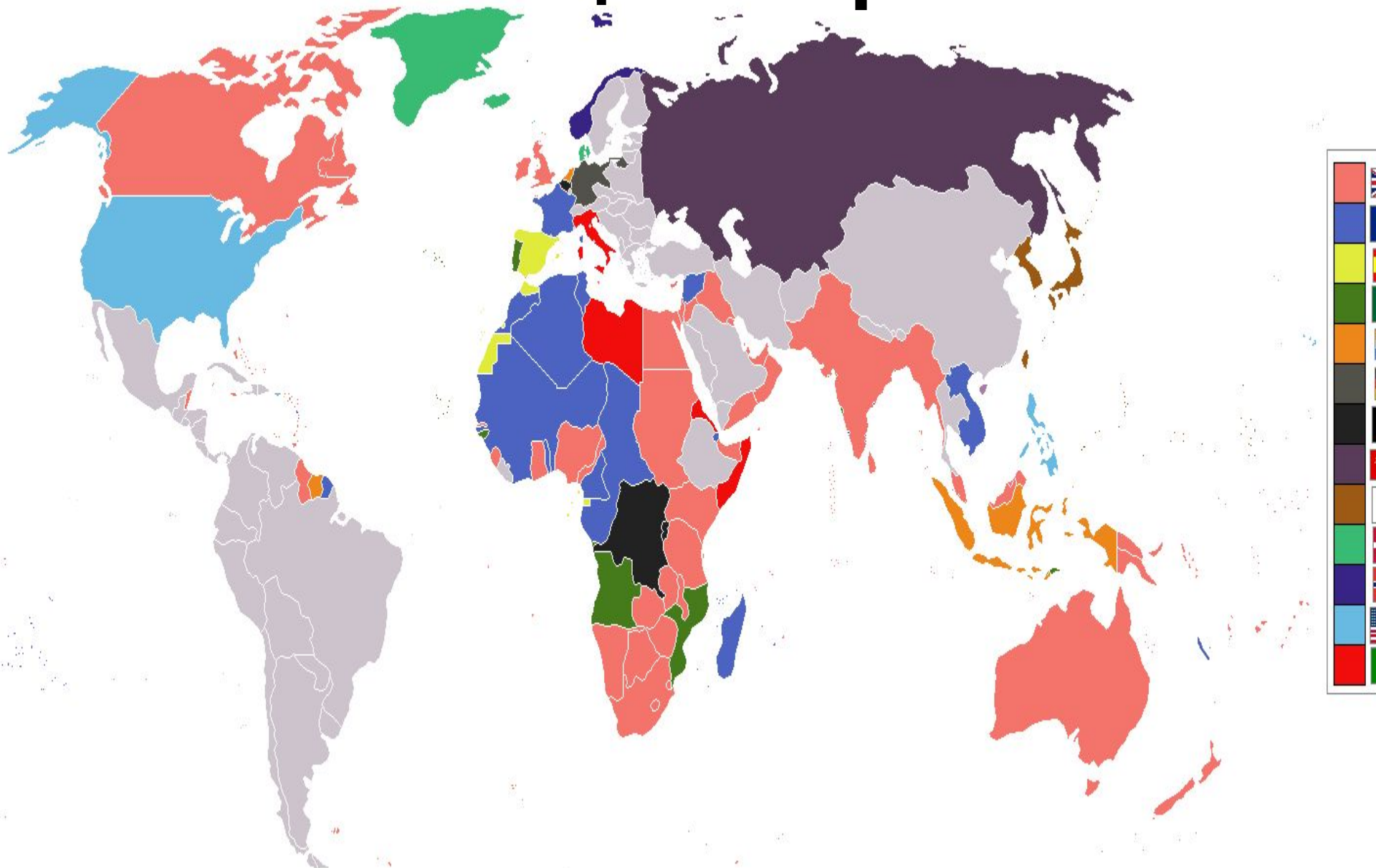




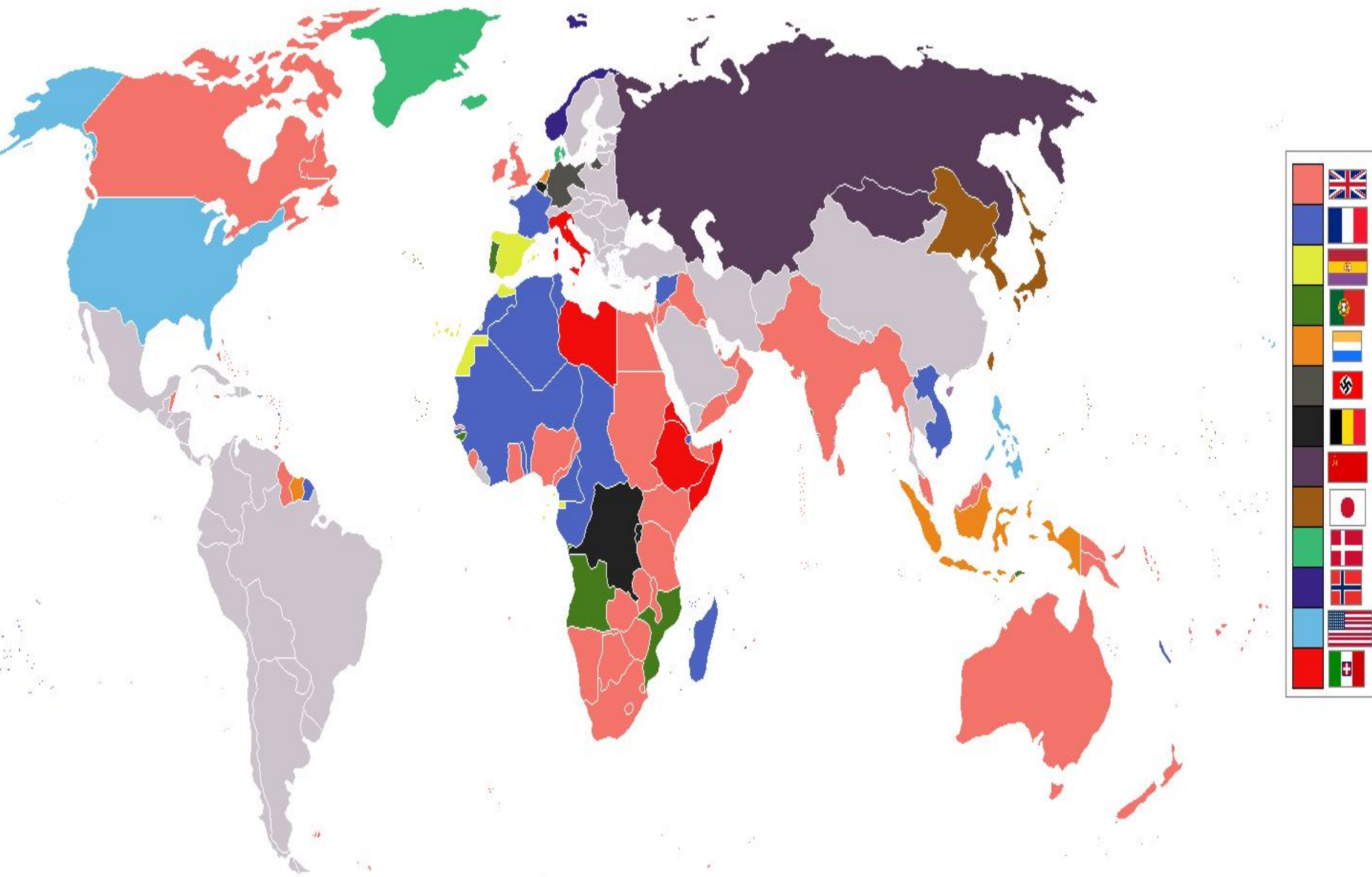
1914



# Колонизация Мира 1920 г.

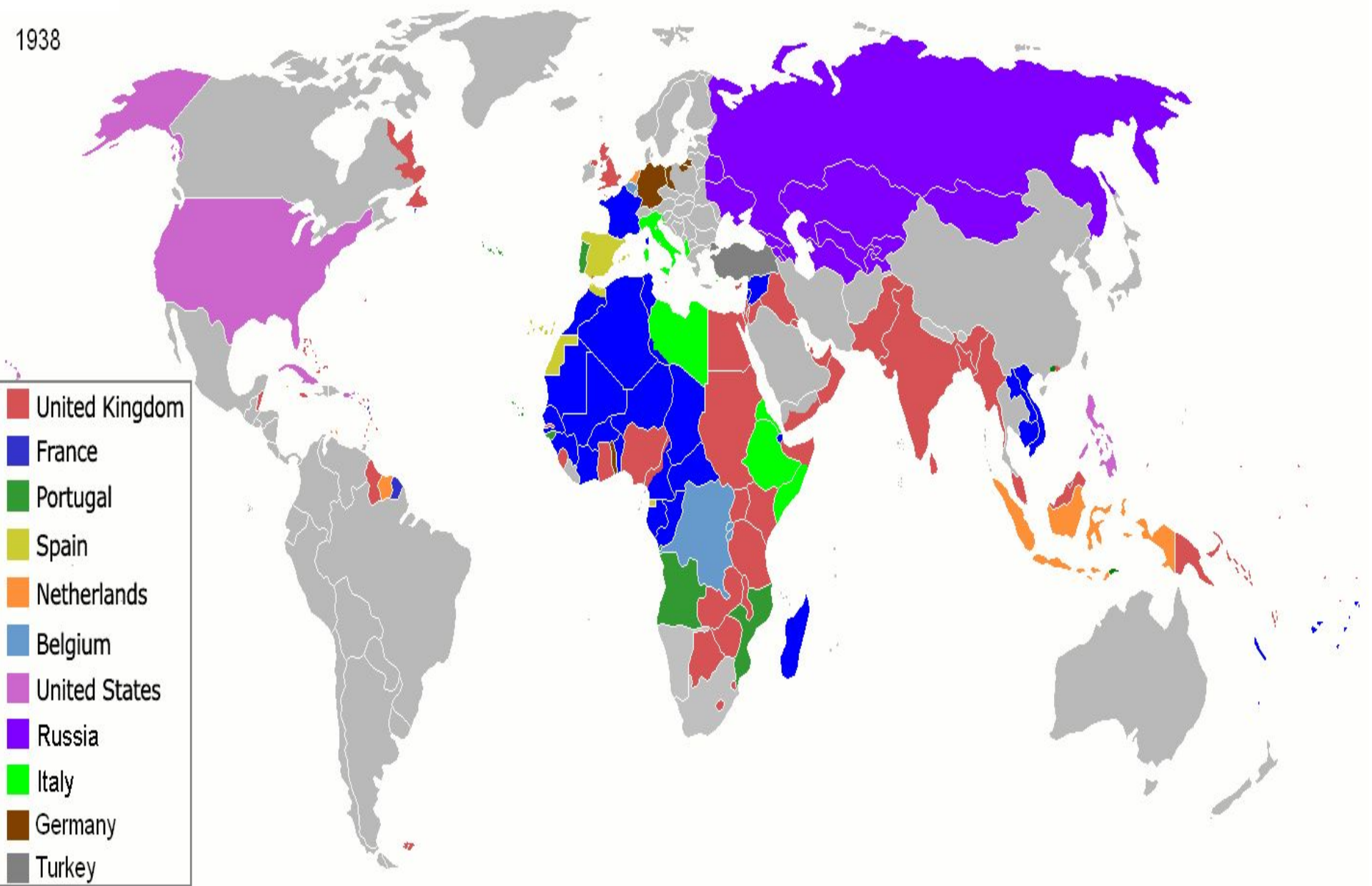


# Колонизация Мира 1936 г.

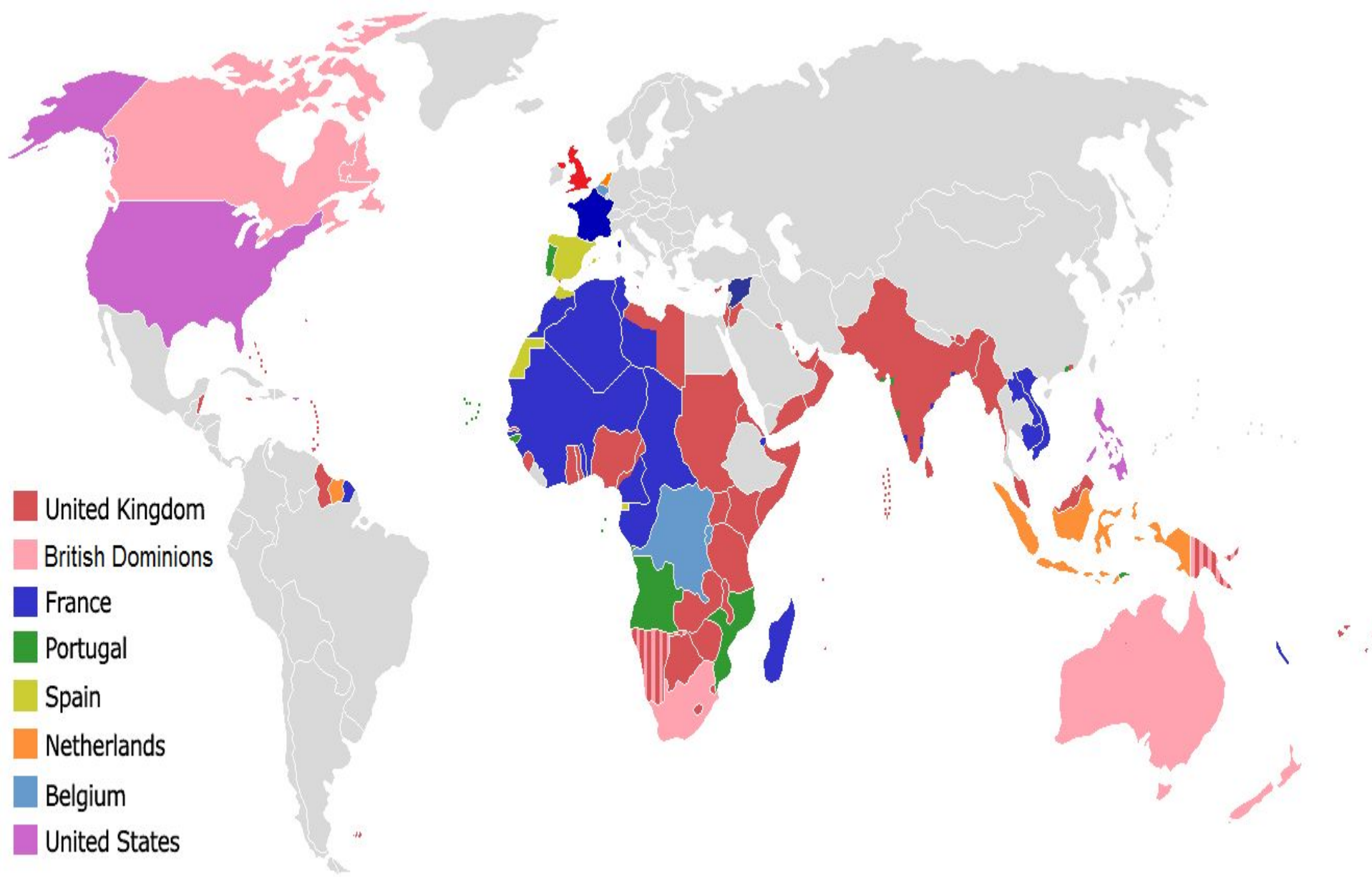




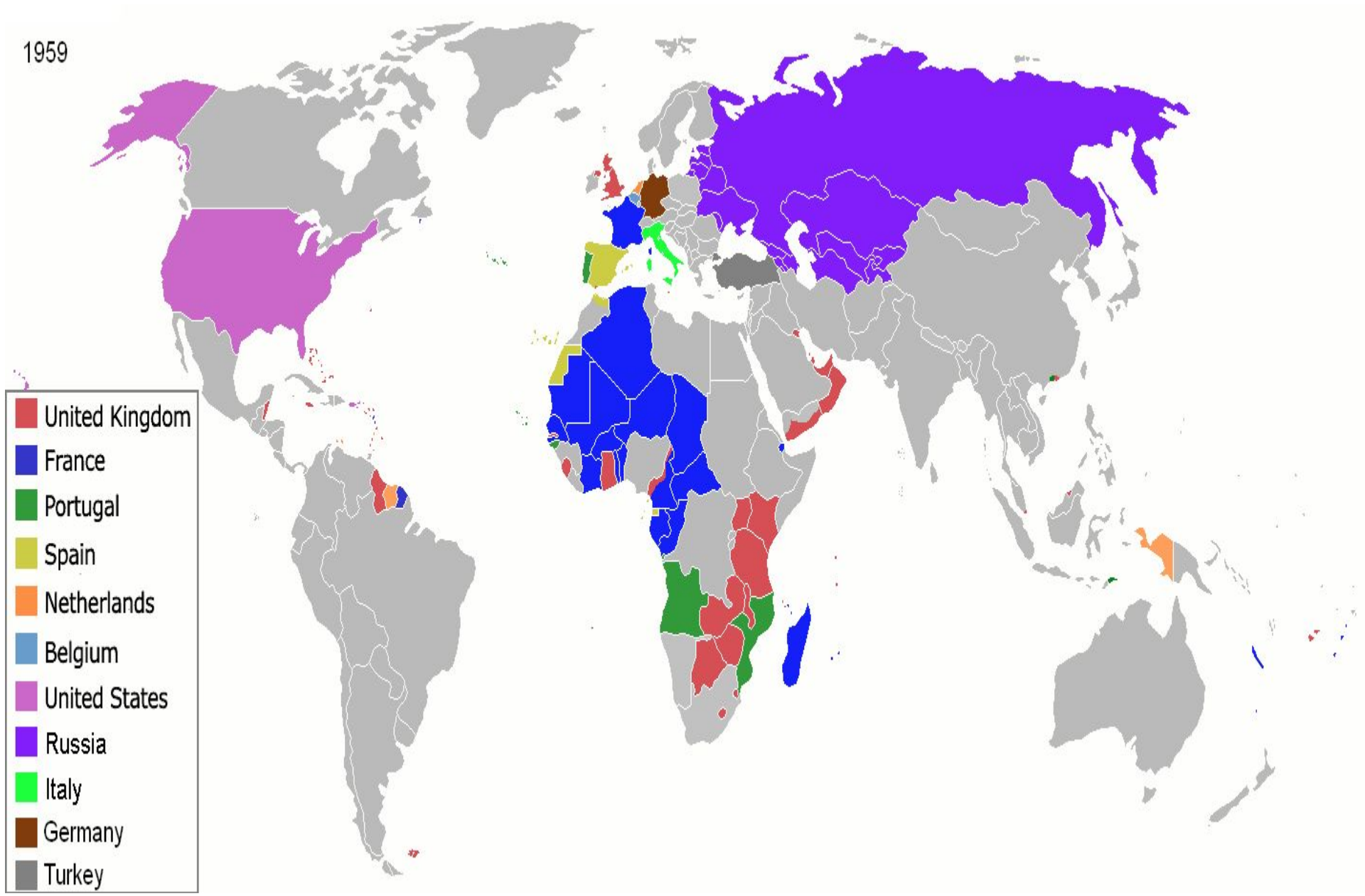
1938



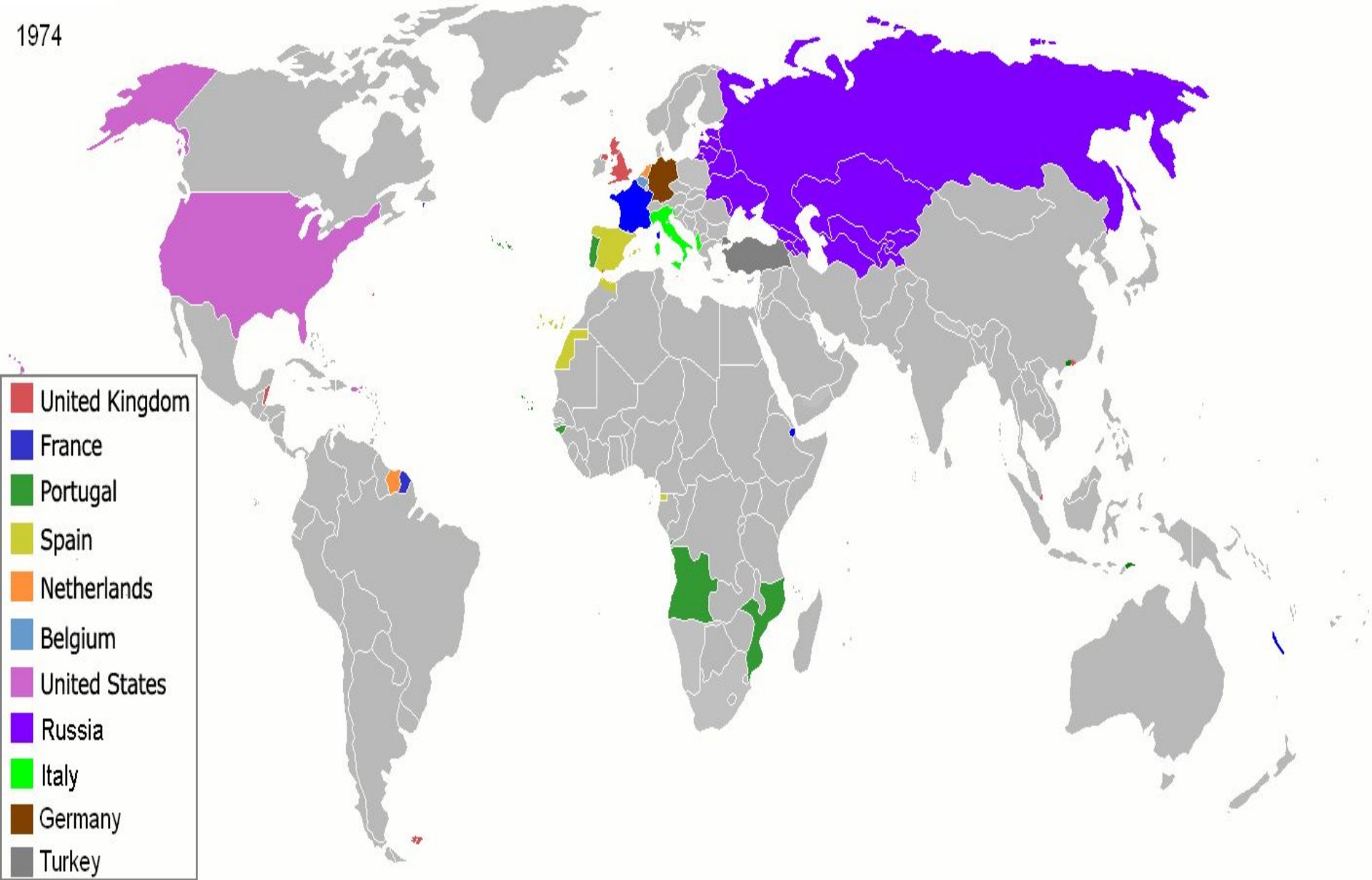
- United Kingdom
- France
- Portugal
- Spain
- Netherlands
- Belgium
- United States
- Russia
- Italy
- Germany
- Turkey



1959



1974







# Японская колониальная империя



	Japanese Empire in 1870
	Acquisitions until 1932
	Additional Occupation by 1937
	Additional Occupation by 1938
	Additional Occupation by 1939
	Additional Occupation by 1940
	Additional Occupation by 1942
	Demilitarized Zone of the Tanfu Truce (1933)



- В начале и середине XVII в. во всех колониальных странах создаются *Ост-индские компании* (английская – в 1600-1858, голландская – в 1602-1798, французская – в 1664-1770 и 1785-1793 и т. д.).
- Эти компании, объединявшие крупнейших купцов и промышленников метрополий, получала от своих правительств монопольное право вести войны с целью присоединения новых земель, вести торговлю в колониальных владениях метрополии и т. д. Ост-индские компании вывозила из колоний *пряности* (корицу, перец, ваниль, гвоздику и т. д.) которые они приобретали по низким ценам в колониях и продавали по монопольно высоким ценам в европейских странах.

# Голландская Ост-Индская компания

- Образцом для компаний других государств, по которому позднее была реорганизована также и несколько ранее возникшая английская, послужила голландская Ост-Индская компания.
- Компания образовалась **20 марта 1602 г.** при прямом содействии голландского правительства, стремившегося объединить деятельность мелких предприятий, торговавших с Индией, только что возникших, но уже конкурировавших друг с другом.
- **Главной целью** основания компании было закрепление монополии торговли индийскими товарами за единым предприятием и запрет пути в Индию для всех остальных.

**Два аспекта деятельности голландской компании в отношении её колониальных владений в Индонезии:**

- **во-первых**, насильственное закрепление и консервирование докапиталистических производственных отношений — рабовладельческих, феодальных и,
- **во-вторых**, хищническое выкачивание продуктов у покорённого населения при широком использовании аппарата власти.



Генеральные штаты Голландии утвердили **договор** между директорами нескольких компаний, торговавших с Индией, об образовании единой Ост-Индской компании и особой хартией предоставили ей:

- на 21 год монопольное право навигации и привилегированной торговли в границах от мыса Доброй Надежды на восток до Магелланова пролива.
- право захватывать и конфисковать любой иностранный корабль, плавающий в этой зоне,
- право основывать крепости и фактории,
- право чеканить монету,
- право содержать войска,
- право объявлять войну, заключать мир и договоры от имени штатгальтера Голландии,
- полную судебную и административную власть над своими служащими и населением захваченных территорий,
- торговые привилегии заключались в праве беспошлинного ввоза товаров в Голландию и праве вывоза товаров из Голландии в Индию с оплатой 3% пошлины.
- первоначальный капитал в сумме 6,5 млн флоринов составиля путём подписки.

- Ост-Индская компания к середине XVII в. захватила большинство португальских владений в Индии и стала крупной политической и военной силой. Это повело к изменению характера и деятельности компании.
- Уже не торговля, а **принудительные поборы и налоги становятся основным источником дохода.** Отсюда стремление к **новым захватам, к расширению подвластной территории.**



- Основным средством для достижения этих задач служило прекращение всяких морских связей между островами архипелага, кроме тех, которые поддерживались голландскими судами или местными, снабжёнными голландскими пропусками (оплаченными пошлиной).

- Монополизировав такими мерами в своих руках всю торговлю и сношения островов пряностей с внешним миром, компания обеспечила себе сдачу бесплатно или по минимальным ценам местной продукции, в производстве которой сама компания участия не принимала.
- Для этого была разработана система разнообразных мероприятий, сходных лишь в том, что все они были направлены на охранение докапиталистических, отсталых форм производственных отношений. На завоёванных островах земля распределялась (или продавалась) служащим компании в собственность с обязательством всю продукцию сдавать компании по твёрдо установленным ценам. Попытки продать продукцию на сторону сурово карались.

- Обработка этих «частных земель» производилась или прикрепленным к ним местным населением, над которым владелец получал феодальные права, или рабами. Спрос на рабов был очень велик, и поскольку военнопленных, обращенных в рабство во время завоеваний, не хватало, был организован специальный промысел кражи людей на соседних островах. Губернатором систематически снаряжались экспедиции для этой цели.
- В областях, управляемых местными феодалами, первоначально заключались договоры о торговле, обеспечивающие голландцам свободу торговли и коммерческие привилегии; затем, по мере усиления моши компании, свобода торговли заменялась обязательством торговать исключительно с голландцами, а с 1677 г. возникает институт «леверенций» – принудительных поставок. Попавшие под власть голландских колонизаторов страны Востока подвергались систематическому ограблению, их производительные силы разрушались, экономическое и культурное развитие тормозилось.

# Английская Ост-Индская компания

- Английская Ост-Индская компания получила королевскую хартию на монополию торговли с Индией в 1600 г. В противоположность голландской компании, созданной под воздействием правительства, английская компания для получения хартии должна была преодолеть сомнения королевы Елизаветы, не желавшей в этот период обострять отношения с Испанией.

- Хартия 1600 г. предоставляла английской Ост-Индской компании сроком на 15 лет лишь торговые привилегии – монополию торговли, право беспошлинного экспорта товаров, но не суверенные права, которыми обладала голландская компания.
- Первоначальный капитал – 30 тыс. ф. ст. – представлял ничтожную сумму по сравнению с 540 тыс. ф. ст. голландской компании. Но и эту незначительную сумму не удалось собрать сразу. Долгое время английская компания испытывала большие финансовые затруднения.

- **Хартия 1784 г.** позволяла вести торговлю только ОИК.
- **Хартия 1813 г.** выделяла свободные территории для торговли в Индии, ОИК принадлежало право монопольной торговли с Китаем, иметь свои конторы в Индии, вводилась систем дивани, в Индию не допускались лица, не имевшие отношения к ОИК, совет директоров сохранял право патронажа.
- **Хартия 1833 г.:** генерал-губернатору подчинялись губернаторы провинций, а сам генерал-губернатор — Лондону, он имел штат из 12 чиновников, функции его стали шире, привлечение местных жителей к работе на низших должностях ОИК; ОИК теряла монопольное право торговли с Китаем.

- Правление английской компании находилось в Лондоне и состояло из главного директора и коллегии 24 директоров, избиравшихся общим собранием пайщиков на один год.
- Имея гораздо меньшие по сравнению с голландцами финансовые средства, флот и людские силы, англичане оставались в Индии в XVII в. на вторых ролях.
- Ост-Индская компания старалась обеспечить себе покровительство Великих Моголов. В этом ей помогало правительство: в 1615 г. для заключения торгового договора Яков I направил ко двору Великих Моголов посольство Томаса РОЭ.
- Весь XVII век английская компания руководствуется лозунгом: «Наш подлинный интерес заключается в том, чтобы дёшево покупать в Индии и дорого продавать в Европе», что, разумеется, не исключало пиратских нападений вооружённых кораблей Ост-Индской компании на индийские и другие местные торговые суда.



- В 50-60-х гг. XVIII в. ОИК захватила Бенгалию, поставив губернатором Р. Клайва. Он ввел **систему дивани** (судебная, административные, полицейские функции остались за местной администрацией, а сбор налогов за ОИК).
- 1773 г. – появился пост генерал-губернатора. 1773 г. – захват Бихара, Ориссы
- 1775 г. – бои за Ауд.
- **1767-1769 гг. – Первая** англо-майсурская война: победа наваба Хайдар Али, т. к. английские войска были далеко от базы – Мадраса.
- **1780-1782 гг. – Вторая** война: победа англичан, т. к. союзника Майсура предали и пошли на союз с Британией. Хайдар Али за помощью к англичанам, а его сын Типу Султан провел ряд реформ: разделение властей, европейское вооружение.
- **1790-1792 гг. – Третья** война: союзники Англии напали на Майсур с трех сторон.
- **1799 г. – Четвертая** война, когда войска Мадрасского, Бомбейского президентств + маратхи + низам Хайдарабада выступили против Майсура.
- **1831 г. – Майсур был аннексирован ОИК.**

- 1776- 1779 гг. – **Первая** англо-маратхская война, где англичане проиграли. Маратхи стали упор не на конницу, а на пехоту, вооруженную современной техникой.
- 1803-1805 гг. – **Вторая**: успехи англичан, т. к. союзники в лице Майсура были разбиты, раздоры между маратхскими князьями, успехи командующего Артура Уэллсли (будущий лорд Веллингтон), который подписывал выгодные соглашения с некоторыми князьями.
- 1817-1818 гг. – **Третья** завершила присоединение Махараштры к ОИК. Июнь 1818 г. пешва **Баджи Рао II** сдался англичанам в плен, а почти все земли были присоединены к Бомбейскому президентству (Махараштра, Гуджарат, частично Хиндустан и Раджхстан).
- 1818-1820 гг. + территории Северо-Западной Индии, аннексия Аджмера.
- 1826 г. + Ассам, Манипур и пр. северные районы.
- 1843 г. + Синд.

- **1845-1846 гг. – первая англо-сикхская война,**
- **1848-1849 гг. – вторая англо-сикхская война,** по итогам которой был + Пешавар, Пенджаб, а Джамму-Кашмир стал вассалом ОИК.
- Все территории делились на две части: зависимые от ОИК и непосредственное владения ОИК (**Бенгальское, Мадрасское, Бомбейское президентства**), столица в Калькутте.

- ОИК ввела 4 налоговые системы: «*постоянного заминдари*» в Бенгалии: налоги с земель заминдаров, которые были их собственностью, устанавливались постоянными.
- «*Временного заминдари*» в Северной Индии: налоги не были фиксированными, право на землю принадлежало не помещику, а семье, общине.
- «*Райятвари*» в Мадрасском и Бомбейском президентствах, Ассаме: верховным собственником земель было государство, а крестьяне и феодалы на правах бессрочной аренды (1/2 с суходольных, 3/5 с орошаемых земель).
- «*Маузавар*» («*малгузари*», «*махалвари*») в центральных провинциях, Пенджабе, Агре: схожа с райятвари, но налог собирался с отдельных землевладельцев, а ответственность лежала на всех.

- **До середины XIX в.** из Индии **вывозили:** х/б, шелковые ткани, тафту, бархат, сатин ручной работы высокого качества, лак, селитру, шелк-сырец. **Теперь вывозили:** чай, опиум, селитру, кофе, шелк-сырец, хлопок, шерсть, джут, рис, пшеницу, пряности, масло семян, индиго, пальмовое волокно и масло. Стали насаждать плантационное хозяйство, засеивая техническими культурами, особенно после Гражданской войны в США – народ часто страдал от голода.

# Главные районы столкновений колониальных интересов в XVII в.

- В XVII в. ясно наметились **три основных района столкновений колониальных интересов**, различавшиеся по обстановке и методам деятельности соперничавших держав:
- Индия и страны Южных морей,
- Вест-Индия,
- Северная Америка.

- **В Индии и Юго-Восточной Азии** торговые компании *Голландии и Англии* сначала выступали в роли «освободителей» местных феодалов от тирании португальцев, которых они вытесняли, а затем замещали в качестве торговых монополистов.



- Первыми открыли путь в Индию португальцы. Май 1498 г. – прибытие Васко да Гамы в Каликут. 1500 г. – высадился Кабрала, 1510-1511 гг. – Альфонсо д' Альбукерки захватил Гоа, который стал официальным центром всех португальских владений в Индийском, Тихом океанах. Потом захватили гг. Кочин, Диу, Бомбей, Чаул. Они вывозили пряности.

- Следующими были голландцы. В 1602 г. создана была Голландская Ост-Индская компания, которая отвоевала часть портов у португальцев: Кочин в 1663 г. Агру в 1618 г., Молуккские о-ва, захватили Малакку. Голландцы вывозили рис, животные/растительные масла, селитру, воск, шелк-сырец, шелковые и х/б ткани, парусину, индиго. Ввозили в Индию из Японии и ЮВА: медь, олово, ртуть, слоновую кость, пряности.
- Голландцы и англичане были осведомлены о слабых пунктах португальцев в Юго-Восточной Азии, а потому первые свои экспедиции направили на острова **Ява, Суматра, Тернате, Банда, Молукки**, отдалённые от основных баз португальского флота. В 1506 г. португальский мореплаватель Лоуренсу ди Алмейда открыл **остров Цейлон**, и в течение XVI в. португальцы оккупировали побережье острова.

- **В Вест-Индии** соперничавшие с *Испанией* державы (*Голландия, Англия и Франция*) не имели возможности использовать лишённые всякой самостоятельности местные силы. Борьба велась главным образом в форме пиратства и контрабандной торговли. При этом захватывались даже отдельные острова Вест-Индии, которые становились опорными пунктами для контрабанды и разбоя.

- **В Америке севернее Мексики** к началу XVII в. ещё *не утвердилась власть какого-либо европейского государства*. В течение XVII в. и позже происходит вытеснение европейцами, главным образом англичанами и французами, коренного населения — индейцев. На «очищенной» от индейцев громадной территории распространяется новый, качественно иной тип колоний: колонии переселенцев из метрополии.

# РУССКО-КИТАЙСКИЕ ОТНОШЕНИЯ

- В начале XVII в., после освоения Западной Сибири Русское государство начинает поиски сухопутного пути в Китай.
- Первая официальная поездка русских в Китай была организована в **1618** г. Экспедицию возглавил томский казак **И. Петлин**. Достигнув Пекина, русские посланцы не были приняты китайским императором, поскольку не привезли соответствующих подарков.
- В ходе этой поездки И. Петлиным были составлены точные сведения о сухопутном маршруте из Европы в Китай, через Сибирь и Монголию и давалось наиболее полное со времен Марко Поло описание Китая. Этот отчет И. Петлина был переведен почти на все европейские языки.

- **В 1654 г.** в Пекин прибыла первая официальная русская миссия **Ф. Байкова** в империю Цин, имевшая целью установление дружественных отношений. Цинские чиновники, стремясь добиться признания Русским государством суверенитета империи Цин, в течение полугода пытались заставить Ф.И. Байкова исполнить обряд «**коу-тоу**» (обряд тройного коленопреклонения и девятикратного челобитья (поэтому также описательно «саньгуй цзюкоу»), который по китайскому дипломатическому этикету было принято совершать при приближении к особе императора. Из-за непреклонности, Ф.И. Байкова, он был выслан из Китая.

- **В 1658-1662 гг. в Пекин была отправлен миссия во главе с И. Перфильевым, имевшая целью урегулировать вопрос о Приамурье и добиться установления постоянных отношений и торгового обмена с Китаем. Однако внутренняя война и шаткость положения маньчжуров вызвала с их стороны недоверие ко всем попыткам русских установить контакт с Китаем.**
- **Неудачной оказалась и миссия Н. Спафария в 1675-1677 гг. Наряду с внутривосточными причинами, еще одной из причин этих неудач было посредничество западноевропейских миссионеров, являвшихся противниками русско-китайского сближения.**



- 1684 г. – столкновение за Албазинский острог. С целью достижения соглашения с цинскими властями русское правительство отправило в начале **1686 г. в Нерчинск миссию во главе с Ф. Головиным.** Цинская империя, с одной стороны потерпев неудачу в попытках вытеснить русских с Амура военным путем и, с другой стороны, опасаясь предстоящей борьбы с могущественным Джунгарским ханством в Центральной Азии, вынуждена была вступить в переговоры с Россией.
- В результате этих переговоров в **1689 г. был подписан первый русско-китайский Нерчинский договор.**

- **1715 г. – первая духовная миссия русских в Пекине.**
- **В 1719-1721 гг. в Китай было послана миссия Л. Измайлова. Хотя Цинское правительство оказало ему большее внимание, чем его предшественникам, основной цели русская миссия не достигла.**
- **В 1725-1728 гг. русско-китайские переговоры продолжил посол С. Владиславич-Рагузинский.**
- **В результате этих переговоров в 1727 г. был подписан Буринский трактат, а затем Кяхтинский договор в 1728 г.:**

- Была уточнена спорная часть границы между Российской и Цинской империями, русскими были сделаны новые уступки.
- Нерчинск и Кяхта объявлялись пунктами для постоянной беспошлинной торговли между русскими и китайскими купцами.
- Русское правительство получило право держать православную духовную миссию в составе 10 человек в Пекине. Она долгое время выполняла дипломатические функции и одновременно была торговым представительством.
- Дал возможность России вести торговлю в Пекине путём отправки раз в 3 года каравана численностью не более 200 человек.
- Предусмотренное Кяхтинским договором решение вести переписку между двумя государствами от имени Российского сената и цинского Трибунала внешних сношений сняло проблему взаимного титулования императоров России и Китая.
- Договор возлагал урегулирование местных пограничных споров на пограничных администраторов двух стран, определил порядок приёма посольств и юрисдикцию в отношении нарушителей границы.
- Кяхтинский договор оставался правовой основой взаимоотношений России и империи Цин до середины XIX века. Его положения по согласию сторон позднее уточнялись и заменялись Айгунским договором 1858 г. и

## **В Кульдже подписан договор 1851 г.:**

- русские купцы получали доступ в Кульджу и Чугучак, где цинские власти отводили места для русских торговых факторий.
- товары обеих сторон взаимно освобождались от уплаты таможенной пошлины. Русские купцы получили право ввозить товары в китайские города Кульджу и Чугучак, торговать там и иметь постоянное подворье (фактории) со складами. В этих же городах были открыты русские консульства, занимавшиеся вопросами русско-китайской торговли.
- территориально разграничивал сферы торгово-экономического влияния России и Китая в Восточном Туркестане.
- Договор о торговле затрагивал интересы казахского и киргизского населения Семиречья, а впоследствии и города Верного, занимавшихся торговлей и караванным извозом по Кульджинскому тракту, а также русских купцов и переселенцев. Договор способствовал торгово-экономическому развитию края. Учитывая это, царское правительство усилило меры по обеспечению безопасности караванных дорог, проходящих по Семиречью и строительства укрепления Верное.
- договор положил начало регулярной и устойчивой торговле между Россией и Китаем на их границе в Центральной Азии.