

Муниципальное общеобразовательное учреждение
Пушкарская средняя общеобразовательная школа
Белгородского района Белгородской области

МОЯ МАЛАЯ РОДИНА БЕЛГОРОДЧИНА

Фролова Ирина

10 класс

Руководитель Новоселов Н.П.

2015

Пояснение

Презентацию можно просмотреть всю, а можно воспользоваться гиперссылками для просмотра интересующей информации.

Просмотр осуществляется в ручном режиме.



Историческая справка



В 965 году земли в верховьях Северского Донца были присоединены к Переяславскому княжеству Киевской Руси. Золотоордынское нашествие XIII в., опустошившее значительную часть русской земли, особенно разорительным оказалось для наших земель, за которыми надолго закрепилось название "дикое поле".

В 1727 году по указу Сената (правления Екатерины I) была образована Белгородская губерния. В 1730 году при губернаторе Ю.Ю. Трубецком был утвержден первый губернский герб г. Белгорода, который несколько лет назад был воссоздан и теперь является гербом Белгородской области. Подробнее о гербе и флаге области можно узнать нажав на их изображения.

Белгородская область была образована Указом Президиума Верховного Совета СССР от 6 января 1954 года.

Несмотря на то, что Белгородская область сравнительно молодая, за 50 лет своего существования она сумела стать важной хозяйственной единицей не только Центрально-Черноземного района, но и государства в целом, повысить потенциал своего сельского хозяйства и промышленности, выявить многочисленные таланты и трудолюбие населения.

В состав Белгородской области входит 21 район: Белгородский, Губкинский, Старооскольский, Алексеевский, Яковлевский, Ивнянский, Краснояружский, Грайворонский, Борисовский, Шебекинский, Корочанский, Чернянский, Новооскольский, Волоконовский, Валуйский, Красногвардейский, Красненский, Вейделевский, Ровеньской, Прохоровский, Ракитянский. Подробнее узнать о

Схема Белгородской области



Нажмите на интересующий вас район

Белгородский район



Образован 30 июля 1928 года с центром в Белгороде в
районе Центрально-Чернозёмной области. С 1
1964 года основное образование «Белгородский район»
с центром в Белгороде. Территория района с центром в
Белгороде образованы 24 муниципальных

образования: 3 городских и 21 сельских поселений. Достопримечательности района:
Посёлок Дубовое в Белгородском районе знаменит дубом, с диаметром ствола дерева
2 метра, возрастом более 370 лет. Считают, что этот дуб посажен князем
Ромодановским и гетманом Богданом Хмельницким в честь воссоединения Украины
с Россией. Дерево объявлено памятником природы.

Монастырский лес (ранее урочище Лог) — по преданию в конце XII века в лесу,
была обретена Корсунская икона Божией Матери, в лесу, у источника, считающегося
местом обретения святыни, была выстроена часовня. В 1995 году часовня была вновь
возведена.



Губкинский район



Губкинский район — административно-территориальная единица и муниципальное образование в Белгородской области, существовавшая в 1959 — 2007 годах. Административный центр — город Губкин. 7 сентября 2007 года все муниципальные образования, входившие в Губкинский район, были объединены в Губкинский городской округ. Лебединский горно-обогатительный комбинат — один из крупнейших российских производителей железорудного сырья.



Карьер Лебединского ГОКа



Спасо-Преображенский собор

Старооскольский район



Старооскольский район образован в 1928 году из части территории Старооскольского уезда. 7 сентября 2007 года все муниципальные образования, входившие в Старооскольский район, были объединены в Старооскольский городской округ. Оскольский электрометаллургический комбинат — предприятие чёрной металлургии, расположенное в районе города Старый Оскол, численность сотрудников больше 11 тыс. чел.



[назад](#)



Алексеевский район

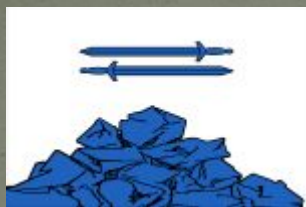


Алексеевский район образован в июле 1928 года. До 1991 года в состав Алексеевского района также входил Красненский район.

С 1 января 2006 года образовано единое муниципальное образование «Алексеевский район и город Алексеевка». В 1808 году в Алексеевке было построено уникальное и первое в городе каменное строение, которое стало центром духовной жизни – Церковь Святой Троицы, в которой проводятся обряды и Богослужения, после восстановления в 1992 году.



назад



Яковлевский район



Яковлевский район образован по Указу Президиума Верховного Совета РСФСР от 12 января 1965 года. В его состав вошли из ранее существовавших Томаровский район полностью, часть Гостищевского района с селами и хуторами. В результате поисковых и геологоразведочных работ на территории района были выявлены крупнейшие месторождения богатых железных руд (самое крупное во всем районе Курской магнитной аномалии) и железистых кварцитов и в связи с освоением Яковлевского месторождения был построен поселок Строитель.



[назад](#)



Ивнянский район



Ивнянский район образован 30 июля 1928 года в составе Белгородского округа Центрально-Чернозёмной области. С 1 января 2006 года муниципальное образование «Ивнянский район» наделено статусом муниципального района. На территории района образованы 14 муниципальных образований: 1 городское и 13 сельских поселений. Сельское хозяйство — важнейшая отрасль для экономики района.



[назад](#)



Краснояржский район



Район образован в 1928 году в составе Белгородского округа Центрально-Чернозёмной области. С 1 января 2006 года муниципальное образование «Краснояржский район» наделено статусом муниципального района. На территории района образованы 8 муниципальных образований: 1 городское и 7 сельских поселений.



назад



Грайворонский район



В XVI - начале XVII века территория Грайворонщины входила в состав Хотмыжской волости Путивльского уезда. XVII век-1765 год Грайворонская сотня Ахтырского слободского казачьего полка. Район образован в 1928 году после упразднения Грайворонского уезда и перехода на областное, окружное и районное деление. С 1 января 2006 года муниципальное образование «Грайворонский район» наделено статусом муниципального района. На территории района образованы 13 муниципальных образования: 1 городское и 12 сельских поселений.



назад





Борисовский район



Район образован в 1928 году. С 1 января 2006 года муниципальное образование «Борисовский район» наделено статусом муниципального района. На территории района образованы 9 муниципальных образования: 1 городское и 8 сельских поселений. На территории района расположены два участка заповедника "Белогорье" - "Лес на Ворскле" и "Острасьевы Яры".



назад




Шебекинский район




Датой возникновения Шебекино принято считать 1713 год, когда оно впервые было обозначено на российских картах. Своё название поселение получило по фамилии первого землевладельца, который поселил здесь своих крепостных и основал слободу — подполковника Ивана Дмитриевича Шибeko. С 1 января 2006 года образовано объединённое муниципальное образование «Шебекинский район и город Шебекино» со статусом муниципального района. Город Шебекино вошёл в состав района как городское поселение. На территории района образованы 15 муниципальных образования: 1 городское и 14 сельских поселений.



[назад](#)



Корочанский район



Корочанский район образован 30 июля 1928 года. С 1 января 2006 года муниципальное образование «Корочанский район» наделено статусом муниципального района. На территории района образованы 23 муниципальных образования: 1 городское и 22 сельских поселений.




[назад](#)



Чернянский район




Территория современного Чернянского района заселялась в XVI—XVII веке в основном украинскими переселенцами из восточной Черниговщины, Полтавщины и слобожан Правобережья Украины, но первыми переселенцами были русские люди из современных Орловской и Тульской области. С 1 января 2006 года муниципальное образование «Чернянский район» наделено статусом муниципального района. На территории района образованы 16 муниципальных образования: 1 городское и 15 сельских поселений. Одна из достопримечательностей Холковский подземный монастырь.



[назад](#)



Новооскольский район



Район образован 30 июля 1928 года. С 1 января 2006 года муниципальное образование «Новооскольский район» наделено статусом муниципального района. На территории района образованы 18 муниципальных образований: 1 городское и 17 сельских поселений. Ведущее место в экономике района занимает сельскохозяйственное производство.



назад



Волоконовский район



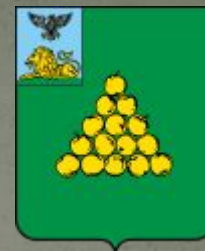
В 1731 году на реке Осколе была основана слобода Волоконовка, название которой связано с князьями Волконскими, которым она первоначально принадлежала. Район образован в 1928 году. В 1961 году село Волоконовка получило статус посёлка городского типа, с 12 января 1964 года район имеет свои современные границы. Одним из градообразующих предприятий является Волоконовский ремонтно-механический завод.



назад



Валуйский район



Наиболее активно эти земли стали заселяться в конце XVI века, когда по распоряжению властей на берегу реки Оскол была поставлена крепость Валуйка, которая с возникшим затем возле неё городом, являлась в тот период самым южным форпостом Московского государства. С 1 января 2006 года единое муниципальное образование «Город Валуйки и Валуйский район» со статусом муниципального района. На территории района образованы 16 муниципальных образований: 2 городских и 14 сельских поселений.



[назад](#)





Красногвардейский район



Район образован в 1928 году. С 1 января 2006 года муниципальное образование «Красногвардейский район» наделено статусом муниципального района. На территории района образованы 14 муниципальных образований: 1 городское и 13 сельских поселений.



[назад](#)



Красненский район



Территория современного Красненского района вошла в состав Российского государства в XVI веке после присоединения Рязанского княжества к Москве (1571). Оказавшись южной окраиной России, эти земли стали форпостом на границе с Крымским ханством и Ногайской Ордой. Для их заселения строились города-крепости (Елец, Воронеж, Белгород, Коротояк, Острогожск, Старый Оскол, Валуйки и др.). С 1 января 2006 года муниципальное образование «Красненский район» наделено статусом муниципального района. На территории района образованы 10 муниципальных образований (сельских поселений).



[назад](#)



Вейделевский район



Район образован 30 июля 1928 года. С 1 января 2006 года муниципальное образование «Вейделевский район» наделено статусом муниципального района. На территории района образованы 12 муниципальных образования: 1 городское и 11 сельских поселений.



[назад](#)



Ровеньской район



Ровеньской район образован 30 июля 1928 года в составе Россошанского округа Центрально-Чернозёмной области. С 1 января 2006 года муниципальное образование «Ровеньский район» наделено статусом муниципального района. На территории района образованы 12 муниципальных образования: 1 городское и 11 сельских поселений.





Прохоровский район



Польский шляхтич Кирилл Григорьевич Ильинский (Илинский) из рода Корчак (Korczak) и сын его Савва основали слободу Ильинскую. В 1860-х годах Ильинская слобода была переименована в честь Александра II Освободителя в поселок Александровский, вблизи которого в 1880-х годах прошла линия Курско-Харьковско-Азовской железной дороги и была построена станция Прохоровка, названная по фамилии инженера-путейца В. И. Прохорова, построившего её. С 1 января 2006 года муниципальное образование «Прохоровский район» наделено статусом муниципального района. На территории района образованы 18 муниципальных образований: 1 городское и 17 сельских поселений. 12 июля 1943 года в ходе Курской битвы на поле около ж.д. станции Прохоровка произошло самое крупное во время Великой Отечественной войны встречное Прохоровское танковое сражение.



назад



Ракитянский район



Первым владельцем земли (еще до установления названия) был украинский гетман Кочубей, затем его зять Мазепа. Ракитянский район с центром в селе Ракитное был образован постановлением Всесоюзного ЦИК от 30 июля 1928 года. С 1 января 2006 года муниципальное образование «Ракитянский район» наделено статусом муниципального района. На территории района образованы 13 муниципальных образований: 2 городских и 11 сельских поселений. В районе производятся основные виды продуктов питания: мясопродукты, хлеб и хлебобулочные изделия, молочная продукция, масло сливочное и растительное, крупы, макароны и другое. Основным сектором экономики Ракитянского района является агропромышленный комплекс.



[назад](#)

Флаг Белгородской области



Флаг Белгородской области представляет собой прямоугольное полотнище, разделённое синим крестом на четыре равные части — из которых первая (верхняя у древка) — белая, вторая (нижняя у древка) — красная, третья (верхняя у свободного края полотнища) — зелёная, четвёртая (нижняя у свободного края полотнища) — чёрная. Цветной герб Белгородской области помещён в пределах креста — первой (белой) четверти флага.

Белый цвет символизирует богатые залежи и производство мела, молока и сахара, зелёный — изобилие и плодородие земли, полей и лесов, красный — кровь, пролитую защитниками Отечества на белгородских рубежах в XVI-XX веках, чёрный — богатство почвы, её чернозём и недра

Герб Белгородской области



Герб Белгородской области — официальный символ Белгородской области, утверждён постановлением областной Думы № 11 от 5 февраля 1996 года. Это был первый утвержденный герб среди российских регионов. Герб разработан комиссией по геральдике при главе администрации области и соответствует историческому гербу Белгородской губернии 1730 года. Автор герба — художник Виктор Павлович Легеза.

В лазоревом поле чёрный орёл с серебряными глазами и золотым клювом, языком и когтями, над лежащим на зелёной земле золотым львом с серебряными глазами, зубами, когтями и с червлёным языком.